

2015/57142/8-271
13/9/16 5074-5372

APROVAT

El Secretari

13 SET 2016

5074

4.2 Fitxes Tipologia 2 - ARQUEOLÒGIC PALEONTOLÒGIC

La present fotocòpia és fidel reproducció de l'original que obra en aquesta Secretaria Castellar del Vallès
EL SECRETARI

4.2.1. Jaciments arqueològics aïllats (JAA)

- JAA-1 (164) Tomba de Can Cadafalch
- JAA-2 (190) Establiment ibèric de les feixes del Casal
- JAA-3 (188) Assentament prehistòric el Forn de Raig
- JAA-4 (160) Establiment ibèric la Malesa
- JAA-5 (152) Forn de la Vinya d'en Sant
- JAA-6 (166) Establiment ibèric del Mas Astafort
- JAA-7 (148) Ruïnes de la Masia fortificada de Ribatallada
- JAA-8 (189) Mas medieval dels Oliverals del Casal
- JAA-9 (186) Vinyet del Regalat
- JAA-10 (177) Assentament prehistòric del Pla de la Bruguera
- JAA-11 (181) Necròpolis prehistòrica del Pla de la Bruguera
- JAA-12 (180) Balma del Torrent de Canyelles
- JAA-13 (162) Establiment ibèric del Boà
- JAA-14 (179) Sitges del camí de Canyelles
- JAA-15 (145) Assentament medieval del Casalot d'en Torras
- JAA-16 (170) Les feixes del palau
- JAA-17 (155) La Font d'Urenyensa
- JAA-18 (167) Els Horts del Vinyet
- JAA-19 (187) Els Horts dels Malcontents
- JAA-20 (161) Establiment medieval del Mas Pujol
- JAA-21 (185) Els Quatre camins
- JAA-22 (146) Pedra polida del Sot de la Carda



Generalitat de Catalunya
Departament de Territori i Sostenibilitat
Direcció General d'Ordenació
del Territori i Urbanisme

Aprobat definitivament per la Comissió
Territorial d'Urbanisme de Barcelona
en sessió de 24 MAIG 2016
i acordada la seva publicació a l'efecte
d'executivitat en sessió de 4 OCT 2016

La secretària

M. Teresa Manté i Prats

4.2.2 Jaciments arqueològics vinculats a elements inventariats (JAV)

- JAV-1 (165) Torrota de Cadafalch
- JAV-2 (171) Establiment ibèric de Can Messeguer
- JAV-3 (158) Can Riera
- JAV-4 (156) Les sitges dels saulons. Can Riera
- JAV-5 (182) Roda de Molí de l'Era d'en Petasques
- JAV-6 (183) Pedra polida del C. De la Mina
- JAV-7 (184) Destral polida del C. De Caldes
- JAV-8 (191) Pedra polida de Can Sampere
- JAV-9 (168) Establiment ibèric de Ca n'Oliver
- JAV-10 (163) Abocador de ceràmiques de Can Pèlachs
- JAV-11 (151) Jaciment arqueològic del Turó de Sant Feliu del Racó
- JAV-12 (159) Poblat ibèric del Castell de Castellar
- JAV-13 (154) Jaciment arqueològic de Castellar Vell
- JAV-14 (153) Camí Empedrat de Can Juliana

- JAV-15 (150) Establiment ibèric dels Camps de Can Sallent
JAV-16 (174) Jaciment arqueològic de la Plaça Major
JAV-17 (182) Cal Calissó
JAV-18 (178) Jaciment arqueològic del C. Sant Miquel - Plaça Vella
JAV-19 (176) Horts de Can Torras
JAV-20 (173) Camp de sitges dels C. De l'Església i General Boadella
JAV-21 (169) Establiment ibèric del Pitu de Can Barba
JAV-22 (212) Pedrera de Can Sallent

5075

4.2.3 Espais d'expectativa arqueològica (EEA)

- EEA-1 (147) Espai d'expectativa arqueològics de Cal Volta
EEA-2 (157) Espai d'expectativa arqueològics de Can Cosidor
EEA-3 (149) Espai d'expectativa arqueològics dels Forns del Torrent del Pujol
EEA-4 (175) Espai d'expectativa arqueològics del Nucli Antic de Castellar del Vallès
EEA-5 (202) Espai d'expectativa arqueològics Cal Co
EEA-6 (203) Espai d'expectativa arqueològics Casalot Sabater Vell
EEA-7 (204) Espai d'expectativa arqueològics Cal Bort
EEA-8 (205) Espai d'expectativa arqueològics Casalot Ouït
EEA-9 (206) Espai d'expectativa arqueològics Runeç Carner



Generalitat de Catalunya
Departament de Territori i Sostenibilitat
Direcció General d'Ordenació
del Territori i Urbanisme
Comissió Territorial d'Urbanisme
de Barcelona

TOMBA DE CAN CADAVALCH

JAA-1 / 164

Altres denominacions

LOCALITZACIÓ

5076

Indret Camí de Can Cadafalch

Adreça / es

Coordenades UTM

x= 423787


y= 4612286

Identificació al plànol **JAA-1**

Grafisme categoria ●

Delimitació bé

Entorn protecció

**DADES CADASTRALS**

Número

Superfície

Sostre

N.plantes

Titularitat

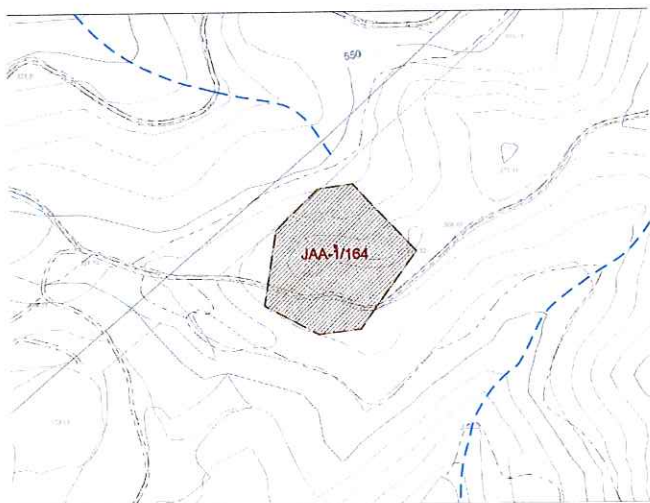
08050A00200001

-

-

-

privada



Plànol de localització

e: 1:5000

MATGE

DADES URBANÍSTIQUES**CATALOGACIÓ**

Pla vigent

POUM Castellar del Vallès
PE de Sant Llorenç del Munt i
l'Obac 1998.

Classificació

SNU (sòl no urbanitzable)

Qualificació

14 La Serralada

Pla especial de protecció de Sant
Llorenç de Munt i l'Obac, àrea
ampliada.

Exp. RPUC

-

Relació normativa

articles 190 Normes Urbanístiques
del POUM.Articles 7,8,9,10,11,12,13,14 i 15
del Text Normatiu de la
Modificació del PEIN.

Tipus de bé

Jaciment arqueològic aïllat

Classificació

Jaciment

Categoria

BPU.

Nº registre / catàleg

-

Nivell protecció

Àrea d'expectativa arqueològica
(AEA). Protecció integral.

Altres proteccions

Jaciment n. 3066 de l' Inventari
del Patrimoni Arqueològic i
Paleontològic de Catalunya.Generalitat de Catalunya
Departament de Territori i Sostenibilitat
Direcció General d'Ordenació
del Territori i Urbanisme
Comissió Territorial d'Urbanisme
de BarcelonaJaciment n. 53 de l' Inventari del
Patrimoni Arqueològic de
Castellar del Vallès (Annex 4 del
PGO 1999).

DESCRIPCIÓ DEL BÉ

Època	Medieval
Tipus	Lloc d'inhumació isolat
Context	Terreny erm. La tomba de lloses amb coberta monolítica es va trobar en un marge del camí forestal que duu a la finca agrícola de can Cadafalch.
Elements	Inhumació individual en una tomba de lloses amb coberta monolítica, excavada al terreny natural i orientada d'est a oest. Fragments dispersos de ceràmica medieval (una vora d'olla globular datada dels segles X-XI). Avui, només romanen in situ dues de les tres lloses de la banda de migjorn i la llosa de la capçalera. No es troba gaire lluny de les ruïnes de la torrota de Cadafalch.
Ús actual	Terreny erm.
Ús original / altres	Lloc d'inhumació.
Estat conservació	Parcialment destruït. Excavat, hi podrien existir més tombes al voltant que no han estat localitzades.
Entorn de protecció	Àrea del voltant de la tomba, qualificada com a hàbitat d'interès comunitari (HIC), zona boscosa travessada per un camí rural.
Situació de risc	-

ÀMBITS DE PROTECCIÓ I OBJECTE

Raons catalogació	Tots els jaciments arqueològics que es documentin estaran sotmesos a la llei 9/1993, de 30 de setembre, del Patrimoni Cultural Català.
Conjunt / Elements	Es conserven dues lloses de la banda de migjorn, la llosa de la capçalera i fragment ceràmic, vora d'olla globular.
Entorn de protecció	L'àmbit de protecció es delimita als plànols del Catàleg dels béns a protegir, als plànols d'ordenació del POUM i a la fitxa JAA-1 (164). L'àrea del voltant de la tomba és una zona potencial d'existir altres tombes, per tant l'entorn immediat es considera zona d'expectativa arqueològica.



Generalitat de Catalunya
Departament de Territori i Sostenibilitat
Direcció General d'Ordenació
del Territori i Urbanisme
Comissió Territorial d'Urbanisme
de Barcelona

REGULACIÓ DE LES INTERVENCIIONS

Tipus d'intervenció	Excavacions, prospeccions, controls, mostrejos, documentació gràfica i plàstica, consolidació, restauració i adequació.
Reg. Intervencions	Qualsevol intervenció que es dugui a terme en una zona d'expectativa arqueològica com aquesta queda regulada segons el Decret 78/2002, de 5 de març, del Reglament de protecció del patrimoni arqueològic i paleontològic de la Generalitat de Catalunya i ha d'anar acompanyada d'un estudi documental previ i un seguiment per part d'un tècnic arqueòleg, que en proposi la viabilitat d'aquesta intervenció. Aquest nivell de protecció AEA (Àrea d'expectativa arqueològica), implica la protecció integral del bé com a mesura preventiva, mentre no es comprova la presència o el valor de les restes arqueològiques. En cas de troballes, primarà la conservació, d'acord amb el que estableix la Llei 9/1993 del patrimoni cultural català. El reblliment, translat o eliminació de les restes tan sols es pot efectuar amb l'autorització del Departament de Cultura de la Generalitat de Catalunya.
Exterior	Les restes materials possibles al igual que els elements immobles de caràcter arqueològic s'han de sotmetre a la llei 9/1993, de 30 de setembre, del Patrimoni Cultural Català i al Decret 78/2002, de 5 de març, del Reglament de protecció dels patrimoni arqueològic i paleontològic de la Generalitat de Catalunya
Usos permesos	Els que determina el POUM
Entorn de protecció	L'entorn de protecció queda recollit als plànols del Catàleg dels béns a protegir i als plànols d'ordenació del POUM.

INFORMACIÓ COMPLEMENTÀRIA

Informació històrica	La sepultura va ser localitzada de manera fortuïta pel senyor Lluís Sallent mentre efectuava feines agrícoles. A mitjans de la dècada del 1950, el senyor Sebastià Subirana en va realitzar l'excavació. Les restes òssies de l'individu inhumat han desaparegut.
Bibliografia	
Gràfica	Plànols d'Ordenació del POUM. Ortofotomapa del ICC (Institut Cartogràfic de Catalunya).
Escrita	COLL, J.M; ROIG, J. "Inventari arqueològic del terme de Castellar". <i>Revista Plaça Vella</i> . Castellar del Vallès: Arxiu d'història de Castellar, 1987. Núm. 20. PLANAS, Esther. "Estudi d'una sepultura alto-medieval de Cadafalç". <i>Revista Plaça Vella</i> . Castellar del Vallès: Arxiu d'història de Castellar, 1989. Núm. 28. 13-19 p. MOLINA, J.A.; ROIG, J.; COLL, J.M.; FERNÁNDEZ, L. "Castellar del Vallès. La tomba de Catafau". <i>Catalunya Romànica, XVIII. El Vallès Occidental. El Vallès Oriental</i> . Barcelona, 1991. 104-105 p.
Oral	-
Observacions	-
Pla anterior	PGO Castellar del Vallès 1999. Text refós 2005. Sòl No Urbanitzable.
Protecció existent	BPU Jaciment de l' Inventari del Patrimoni Arqueològic i Paleontològic de Catalunya. Núm. 3066. Jaciment de l' Inventari del Patrimoni Arqueològic de Castellar del Vallès (Annex 4 del PGO 1999). Núm. 53.

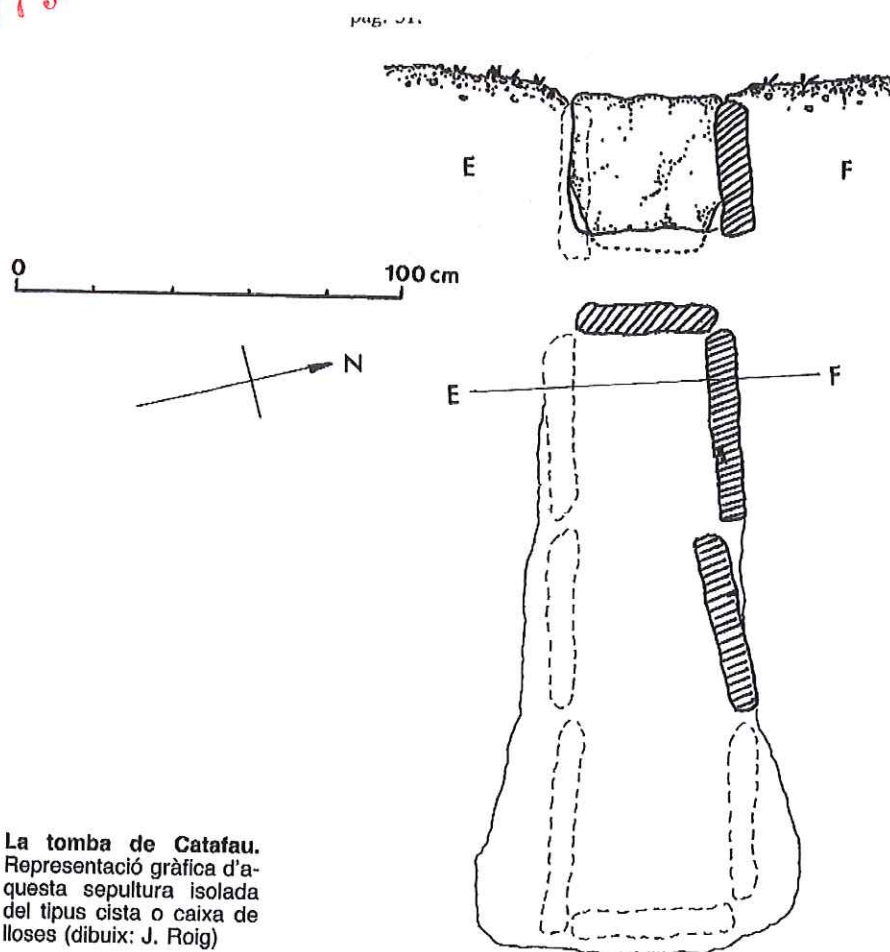


Generalitat de Catalunya
Departament de Territori i Sostenibilitat
Direcció General d'Ordenació
del Territori i Urbanisme
Comissió Territorial d'Urbanisme
de Barcelona

INFORMACIÓ GRÀFICA

PLÀNOLS

5079



La tomba de Catafau.
Representació gràfica d'a-
questa sepultura isolada
del tipus cista o caixa de
lloses (dibuix: J. Roig)

MOLINA, J. A.; ROIG, J., COLL, J.M., FERNÁNDEZ, L. 1991: 104.

ESTABLIMENT IBÈRIC DE LES FEIXES DEL CASAL

JAA-2 / 190

5080

Altres denominacions La Soleia de Can Cosidor

LOCALITZACIÓ

Indret Camí de les Feixes del Casal

Adreça / es

Coordenades UTM

x= 424725

y= 4607998

Identificació al plànol

JAA-2

Delimitació bé

Grafisme categoria



Entorn protecció

**DADES CADASTRALS**

Número

Superfície

Sostre

N.plantes

Titularitat

4682202DG2048S -

-

-

pública

4881002DG2048S -

-

-

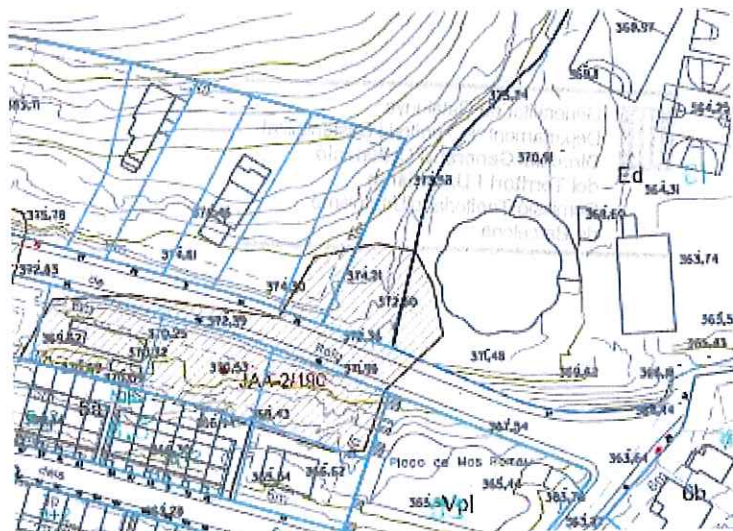
privada

4682220DG2048S -

-

-

privada



Plànol de localització

e. 1:2000

Vista aèria de les feixes del Casal, a la Soleia de Can Cosidor.
Extreta de l'ICC. (1994)**DADES URBANÍSTIQUES**

Pla vigent

POUM Castellar del Vallès

Classificació

SU (sòl urbà)

Qualificació

Vpt, 6c, Ed.

Exp. RPUC

-

Relació normativa

articles
89,90,91,92,93,94,102,103,104,10
5,106,139,143 de les Normes
Urbanístiques del POUM.**CATALOGACIÓ**

Tipus de bé

Jaciment arqueològic aïllat

Classificació

Jaciment

Categoria

EPA

Nº registre / catàleg

-

Nivell protecció

Àrea d'expectativa arqueològica
(AEA).

Altres proteccions

Jaciment n. 3070 de l' Inventari
del Patrimoni Arqueològic i
Paleontològic de Catalunya.Jaciment n. 20 i 51 l' Inventari
del Patrimoni Arqueològic de
Castellar del Vallès (Annex 4 del
PGO 1999).Generalitat de Catalunya
Departament de Territori i Sostenibilitat
Direcció General d'Ordenació
del Territori i Urbanisme
Comissió Territorial d'Urbanisme
de Barcelona

DESCRIPCIÓ DEL BÉ

Època	5081 Ferro - Ibèric, primera meitat del segle I aC (inici -150, final -50) i època medieval (inici 400, final 1492).
Tipologia	Lloc d'habitatge amb estructures. Explotació agrícola d'època romana republicana amb restes d'una sitja i d'un dipòsit natural per emmagatzemar aigua
Context	Zona urbana. Al vessant sud del turó del Puig de la Creu, per sota del camí que mena de la plaça de l'Era d'en Petasques al recinte del col·legi El Casal
Elements	Petit establiment ibèric i romà. Les Feixes del Casal consisteix en un assentament iberoromà (100 - 50 aC) de caràcter rural i dedicat a l'explotació agrària amb restes materials de l'edat mitjana. L'any 1987 en aquest indret es recolliren en superfície materials ibèrics (fragments de ceràmica comuna i vernís negre i fragments d'àmfora itàlica) i medievals (ceràmica grisa i catalana decorada) dels segles XII i XV dC. Les restes identificades durant l'excavació de l'any 2000 corresponen a una sitja de perfil troncocònic, fons pla, una fondària conservada de 70 cm i un diàmetre màxim de 150 cm, i un toll o bassa conformat per una depressió natural del terreny en forma de V poc pronunciada que va ser aprofitat en època ibèrica. Es va identificar un mur elaborat amb grans pedres i rierencs disposats en diagonal enmig de la depressió, allà on aquesta s'eixamplava el suficient per poder disposar d'una superfície on estancar l'aigua. Els materials ceràmics recuperats en l'excavació presenten una cronologia d'època romano-republicana. La ceràmica de vernís negre (campaniana A tardana i campaniana B) i l'àmfora itàlica (Dressel 1C) proporcionen una cronologia entre el darrer quart del segle II aC i la primera meitat del segle I aC.
Ús actual	Zona urbana sense edificar.
Ús original / altres	Lloc d'habitació
Estat conservació	Parcialment destruït. No està excavat del tot
Entorn de protecció	L'entorn i el propi àmbit del jaciment s'ubica dins d'un sistema d'espais lliures Vpt (parcs de transició), d'un sistema d'equipaments Ed (equipament docent) i d'una zona 6c (residencial en cases aïllades, parcel·la mitjana).
Situació de risc	-



Generalitat de Catalunya
Departament de Territori i Sostenibilitat
Direcció General d'Ordenació
del Territori i Urbanisme
Comissió Territorial d'Urbanisme
de Barcelona

ÀMBITS DE PROTECCIÓ I OBJECTE

Raons catalogació	Tots els jaciments arqueològics que es documentin estaran sotmesos a la llei 9/1993, de 30 de setembre, del Patrimoni Cultural Català.
Conjunt / Elements	Restes d'una sitja de perfil troncocònic, d'un dipòsit natural per emmagatzemar aigua i d'un mur de contenció. Materials ceràmics recuperats: ceràmica ibèrica oxidada, àmfora ibèrica, bicònic de pasta grisa, àmfora Dressel 1B i campaniana B.
Entorn de protecció	L'àmbit de protecció es delimita als plànols del Catàleg dels béns a protegir, als plànols d'ordenació del POUM i a la fitxa JAA-2 (190).

REGULACIÓ DE LES INTERVENCIIONS

Tipus d'intervenció	Excavacions, prospeccions, controls, mostrejos, documentació gràfica i plàstica, consolidació, restauració i adequació.
Reg. Intervencions	Qualsevol intervenció que es dugui a terme en una zona d'expectativa arqueològica com aquesta queda regulada segons el Decret 78/2002, de 5 de març, del Reglament de protecció del patrimoni arqueològic i paleontològic de la Generalitat de Catalunya i ha d'anar acompanyada d'un estudi documental previ i un seguiment per part d'un tècnic arqueòleg, que en proposi la viabilitat d'aquesta intervenció. Aquest nivell de protecció AEA (Àrea d'expectativa arqueològica), implica la protecció integral del bé com a mesura preventiva, mentre no es comprova la presència o el valor de les restes arqueològiques. En cas de troballes, primarà la conservació, d'acord amb el que estableix la Llei 9/1993 del patrimoni cultural català. El reblliment, transllat o eliminació de les restes tan sols es pot efectuar amb l'autorització del Departament de Cultura de la Generalitat de Catalunya.

Exterior	Les restes materials possibles de caràcter arqueològic s'han de sotmetre a la llei 9/1993, de 30 de setembre, del Patrimoni Cultural Català i al Decret 78/2002, de 5 de març, del Reglament de protecció dels patrimoni arqueològic i paleontològic de la Generalitat de Catalunya.
Usos permesos	Els que determina el POUM
Entorn de protecció	L'entorn de protecció queda recollit als plànols del Catàleg dels béns a protegir i als plànols d'ordenació del POUM.

5082

INFORMACIÓ COMPLEMENTÀRIA

Informació històrica	L'any 1987, J. M. Coll va recollir en superfície materials ibèrics i medievals. L'excavació arqueològica de l'any 2000, dirigida per J. M. Coll, va posar al descobert les restes força escadusseres d'una granja o lloc d'habitatge d'època romana republicana.
Bibliografia	
Gràfica	Plànols d'Ordenació del POUM. Ortofotomapa del ICC (Institut Cartogràfic de Catalunya).
Escrita	COLL, J.M.; MOLINA, J.A.; ROIG, J. "El poblament protohistòric de la conca alta del riu Ripoll: de l'Edat del Ferro a la fi del món ibèric". <i>Limes</i> . Cerdanyola del Vallès, 1993. 41-52 p. COLL, J.M. "La Soleia del Cosidor (Castellar del Vallès, Vallès Occidental)". <i>Actes de les Jornades d'Arqueologia i Paleontologia. La Garriga, 29 i 30 de novembre, 1 de desembre de 2001</i> . La Garriga, 2004. (Volum I). 297-302 p.
Oral	-
Observacions	-
Pla anterior	PGO Castellar del Vallès 1999. Text refós 2005. Sòl No Urbanitzable.
Protecció existent	BPU Jaciment de l' Inventari del Patrimoni Arqueològic i Paleontològic de Catalunya. Núm. 3070. Jaciment de l' Inventari del Patrimoni Arqueològic de Castellar del Vallès (Annex 4 del PGO 1999). Núm. 20 i 51.




Generalitat de Catalunya
Departament de Territori i Sostenibilitat
Direcció General d'Ordenació
del Territori i Urbanisme
Comissió Territorial d'Urbanisme
de Barcelona

INFORMACIÓ GRÀFICA

FOTOGRAFIES

5083



Vista feixes del casal. Any 1985.

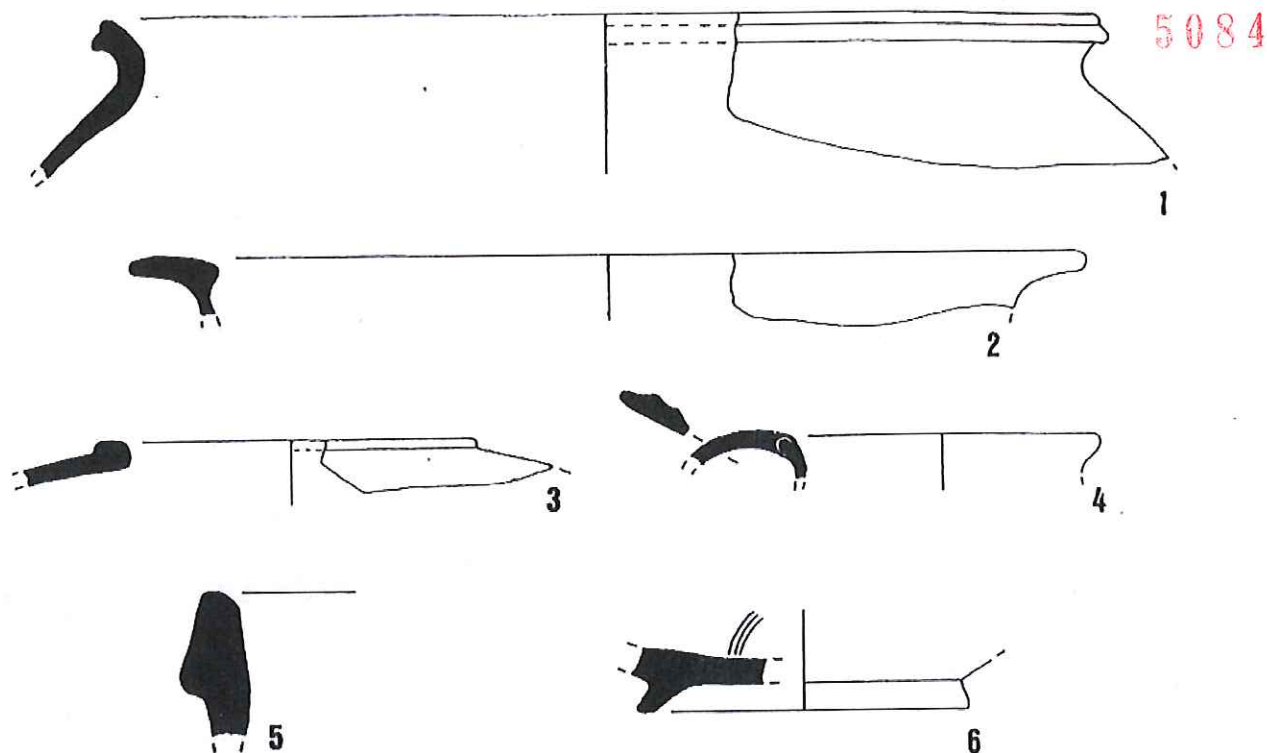


Vista feixes del casal. Any 1985.



Generalitat de Catalunya
Departament de Territori i Sostenibilitat
Direcció General d'Ordenació
del Territori i Urbanisme
Comissió Territorial d'Urbanisme
de Barcelona

PLÀNOLS



Algunes de les ceràmiques localitzades en el decurs de la prospecció superficial efectuada per J.M. Coll. 1-2: Ceràmica ibèrica oxidada; 3: Àmfora ibèrica; 4: Bicònic de pasta grisa; 5: Àmfora Dressel 1B; 6: Campaniana B. COLL, J. M.; MOLINA, J. A.; ROIG, J., 1993: 48.



Generalitat de Catalunya
Departament de Territori i Sostenibilitat
Direcció General d'Ordenació
del Territori i Urbanisme
Comissió Territorial d'Urbanisme
de Barcelona

ASSENTAMENT PREHISTÒRIC DEL FORN DEL RAIG

JAA-3 / 188

Altres denominacions **5085** Soleia de Can Cosidor**LOCALITZACIÓ**

Indret Camí de l'Era d'en Petasques

Adreça / es

Coordenades UTM
x= 424446
y= 4607977

Identificació al plànol

JAA-3

Delimitació bé

Grafisme categoria



Entorn protecció

**DADES CADASTRALS**

Número

Superfície

Sostre

N.plantes

Titularitat

4581801DG2048S

-

-

-

pública

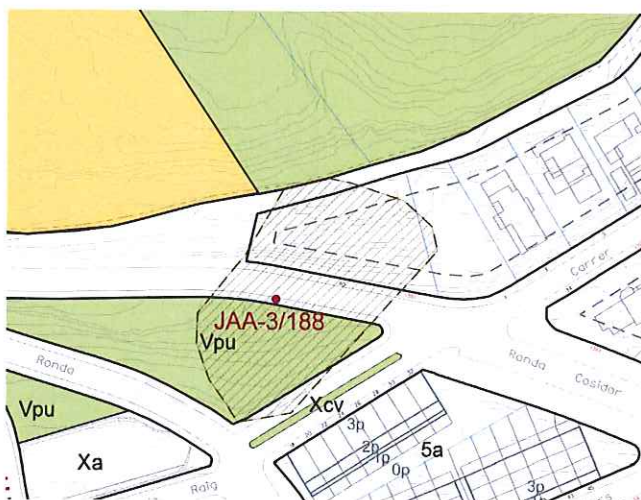
4682217DG2048S

-

-


-

privada



Plànol de localització

e. 1:2000

Vista aèria dels camps de garrofers de la Soleia del Cosidor.
Extreta de l'ICC. (1994)**DADES URBANÍSTIQUES**

Pla vigent POUM Castellar del Vallès

Classificació SU (sòl urbà)

Qualificació Vpu, 6c, X.

Exp. RPUC

Relació normativa articles 74, 75, 76, 77, 79, 80, 89, 90, 91, 92, 93, 94, 139, 143 de les Normes Urbanístiques del POUM.

Generalitat de Catalunya
Departament de Territori i Sostenibilitat
Direcció General d'Ordenació
del Territori i Urbanisme
Comissió Territorial d'Urbanisme
de Barcelona**CATALOGACIÓ**

Tipus de bé

Jaciment arqueològic aïllat

Classificació

Jaciment

Categoria

EPA

Nº registre / catàleg

-

Nivell protecció

Àrea d'expectativa arqueològica (AEA)

Altres proteccions

Jaciment n. 3070 de l' Inventari del Patrimoni Arqueològic i Paleontològic de Catalunya.

Jaciment n. 24 l' Inventari del Patrimoni Arqueològic de Castellar del Vallès (Annex 4 del PGO 1999).


DESCRIPCIÓ DEL BÉ

Època	Calcolític (inicial- 2200, final -1800) - Bronze Antic (inicial -1800, final -1500)
Tipologia	Lloc d'habitació sense estructures
Context	Zona urbana, entre el c/ Forn del Raig i Ronda Cosidor. Ubicat en camp de garrofers a prop del forn de calç on està previst edificar.
Elements	Assentament prehistòric del Forn del Raig. Petit assentament del Bronze Final. El Forn del Raig presenta evidències materials d'una ocupació des del calcolític fins al bronze antic. En el moment de la seva excavació el 2000 no es van identificar estructures d'habitat, ja que havien estat destruïdes. L'indret es troba emplaçat en una feixa on es documentaren dos nivells arqueològics. En el nivell superficial es van documentar fragments de ceràmica prehistòrica barrejats amb abundants deixalles de la primera meitat del segle XX (ceràmica, vidre i metall) i cendres per a abonar els garrofers. Per sota d'aquest, es troba un segon nivell en contacte amb el substrat geològic i amb una potència variable entre els 10 i els 50 centímetres amb ceràmica prehistòrica, lleugerament rodada, però sense intrusions modernes. La superfície on es localitzava la ceràmica consistia en una àrea de 21 m2. A la resta de l'entorn no es va localitzar cap mena d'estructura ni de material. Els fragments ceràmics recuperats presentaven la pasta molt poc depurada, amb abundant desgriquant de quars i diferents coloracions que evidencien cuites mixtes. Entre les formes existents es van identificar vores lleugerament exvasades, atribuïbles a tenalles o grans gerres, algunes de les quals presenten nanses de mamelló aplicades arran vora. També va documentar-se una vora exvasada que presentava un seguit d'incisions a la part externa del llavi, i una vora amb un possible cordó llis aplicat sota el llavi. L'únic fons documentat era de base plana. També es van registrar peces de mida petita i mitjana, destacant un fragment informe de color negre amb la superfície externa decorada amb incisions en retícula de filiació cultural campaniforme o epicampaniforme (calcolític). També es va recuperar un fragment de molí i algunes restes de fauna. El 2015, prop del de Forn del Raig, es va intervenir a l'escola El Casal, al carrer del Forn del Raig, número 37. Es va realitzar un control de rases de fonamentació d'una escala que s'havia d'instal·lar a l'escola. En el control no es van documentar restes arqueològiques.
Ús actual	Camp de garrofers en zona urbana i solar amb edificació aturada.
Ús original / altres	Lloc d'habitació
Estat conservació	Parcialment excavat i en un estat de conservació molt deficient
Entorn de protecció	L'entorn i el propi àmbit del jaciment s'ubica dins d'un sistema d'espais lliures Vpu (parcs urbans), d'un sistema viari Xu (xarxa viària urbana) i d'una zona 6c (residencial en cases aïllades, parcel·la mitjana).
Situació de risc	-

5086

ÀMBITS DE PROTECCIÓ I OBJECTE

Raons catalogació	Tots els jaciments arqueològics que es documentin estaran sotmesos a la llei 9/1993, de 30 de setembre, del Patrimoni Cultural Català.
Conjunt / Elements	Es conserven els fragments de ceràmica prehistòrica de pasta poc depurada i desgriquant de quars. El subsòl queda protegit com a zona d'expectativa arqueològica. Resten protegides les restes que es puguin trobar.
Entorn de protecció	L'àmbit de protecció es delimita als plànols del Departament de Territori i Sostenibilitat, als plànols d'ordenació del POUM i a la fitxa JAA-3 (188).


 Generalitat de Catalunya
 Departament de Territori i Sostenibilitat
 Direcció General d'Ordenació
 del Territori i Urbanisme
 Comissió Territorial d'Urbanisme
 de Barcelona

REGULACIÓ DE LES INTERVENCIIONS

Tipus d'intervenció	Excavacions, prospeccions, controls, mostrejos, documentació gràfica i plàstica, consolidació, restauració i adequació.
Reg. Intervencions	Qualsevol intervenció que es dugui a terme en una zona d'expectativa arqueològica com aquesta queda regulada segons el Decret 78/2002, de 5 de març, del Reglament de protecció del patrimoni arqueològic i

5087

paleontològic de la Generalitat de Catalunya i ha d'anar acompanyada d'un estudi documental previ i un seguiment per part d'un tècnic arqueòleg, que en proposi la viabilitat d'aquesta intervenció.

Aquest nivell de protecció AEA (Àrea d'expectativa arqueològica), implica la protecció integral del bé com a mesura preventiva, mentre no es comprova la presència o el valor de les restes arqueològiques. En cas de troballes, primarà la conservació, d'acord amb el que estableix la Llei 9/1993 del patrimoni cultural català. El reblliment, translat o eliminació de les restes tan sols es pot efectuar amb l'autorització del Departament de Cultura de la Generalitat de Catalunya.

Exterior

Les restes materials possibles de caràcter arqueològic s'han de sotmetre a la llei 9/1993, de 30 de setembre, del Patrimoni Cultural Català i al Decret 78/2002, de 5 de març, del Reglament de protecció dels patrimoni arqueològic i paleontològic de la Generalitat de Catalunya.

Usos permesos

Els que determina el POUM.

Entorn de protecció

L'entorn de protecció queda recollit als plànols del Catàleg dels béns a protegir i als plànols d'ordenació del POUM.

INFORMACIÓ COMPLEMENTÀRIA**Informació històrica**

Excavat l'any 2000 per COLL, J. M.

Bibliografia**Gràfica**

Plànols d'Ordenació del POUM.

Ortofotomapa del ICC (Institut Cartogràfic de Catalunya).

Escrita

COLL, J.M.; MOLINA, J.A.; ROIG, J. "El poblament protohistòric de la conca alta del riu Ripoll: de l'Edat del Ferro a la fi del món ibèric". *Limes*. Cerdanyola del Vallès, 1993. 41-52 p.

COLL, J.M. "La Soleia del Cosidor (Castellar del Vallès, Vallès Occidental)". *Actes de les Jornades d'Arqueologia i Paleontologia. La Garriga, 29 i 30 de novembre, 1 de desembre de 2001*. La Garriga, 2004. (Volum I). 297-302 p.

Oral

-

Observacions

-

Pla anterior

PGO Castellar del Vallès 1999. Text refós 2005. Sòl No Urbanitzable.

Protecció existent

BPU

Jaciment de l' Inventari del Patrimoni Arqueològic i Paleontològic de Catalunya. Núm. 12060.


Jaciment de l' Inventari del Patrimoni Arqueològic de Castellar del Vallès (Annex 4 del PGO 1999). Núm. 24.



Generalitat de Catalunya
Departament de Territori i Sostenibilitat
Direcció General d'Ordenació
del Territori i Urbanisme
Comissió Territorial d'Urbanisme
de Barcelona

INFORMACIÓ GRÀFICA

FOTOGRAFIES



Vista del jaciment, a l'àrea del Forn del Raig. Any 2000

Generalitat de Catalunya
Departament de Territori i Sostenibilitat
Direcció General d'Ordenació
del Territori i Urbanisme
Comissió Territorial d'Urbanisme
de Barcelona

PLÀNOLS

ESTABLIMENT IBÈRIC DE LA MALESA

JAA-4 / 160

Altres denominacions

LOCALITZACIÓ

Indret

Turó de la Malesa de Castellar del Vallès

Adreça / es

Coordenades UTM

x= 422958

y= 4607641

Identificació al plànol **JAA-4**

Grafisme categoria ●

Delimitació bé

Entorn protecció

**DADES CADASTRALS**

Número

Superfície

Sostre

N.plantes

Titularitat

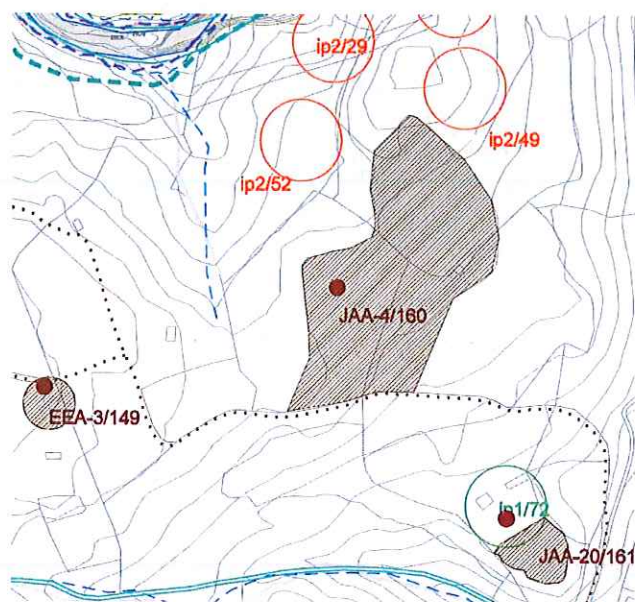
08050A01300082

-

-


-

privada



Plànol de localització

e. 1:5000



Imatge

DADES URBANÍSTIQUES

Pla vigent

POUM Castellar del Vallès

Classificació

SNU (sòl no urbanitzable)

Qualificació

14 La Serralada

Exp. RPUC

-

Relació normativa

articles 190 Normes Urbanístiques del POUM



Generalitat de Catalunya
Departament de Territori i Sostenibilitat
Direcció General d'Ordenació
del Territori i Urbanisme
Comissió Territorial d'Urbanisme
de Barcelona

CATALOGACIÓ

Tipus de bé

Jaciment arqueològic aïllat

Classificació

Jaciment

Categoria

BPU.

Nº registre / catàleg

-

Nivell protecció

Àrea d'expectativa arqueològica (AEA). Protecció integral.

Altres proteccions

Jaciment n. 3080 de l' Inventari del Patrimoni Arqueològic i Paleontològic de Catalunya.

Jaciment n. 21 i 30 l' Inventari del Patrimoni Arqueològic de Castellar del Vallès (Annex 4 del PGO 1999).

DESCRIPCIÓ DEL BÉ

Època	Ferro Ibèric.	5090
Tipologia	Lloc d'habitació sense estructures.	
Context	Zona d'explotació agropecuària, qualificada com agrícola de secà. Al cim del turó de la Malesa, a prop del riu Ripoll i en les planes de boscos de pins i terrasses de conreu situades a migdia.	
Elements	Assentament d'època ibèrica i romana que té continuïtat d'hàbitat fins a l'alta edat mitjana. Recollida superficial de ceràmica comuna i àmfores ibèrica, púnica i itàlica, grises de la costa i fragments de campaniana A: Àmfora Dressel, Àmfora ibèrica, Kalathos, Bicònics de pasta grisa, Dolium, Àmfora Mañá C-2. S'han identificat sobre el terreny restes de murs. Gràcies a la fotografia aèria proporcionada per la Generalitat de Catalunya s'han identificat també altres estructures soterrades per una capa minsa d'estrat vegetal. A prop del cim, en les feixes inferiors apareixen dispersos bocins de ceràmica grisa medieval. En el vessant nord del turó de la Malesa, sobre un petit replà abocat al riu Ripoll, hi ha una balma natural on s'han localitzat tres fragments de ceràmica feta a mà de l'edat del Bronze corresponents a una urna de vora bisellada i coll acanalat.	
Ús actual	Zona d'explotació agropecuària.	
Ús original / altres	Establiment ibèric.	
Estat conservació	Bo. Sense excavar, només s'hi ha efectuat prospeccions en superfície que han permès delimitar el jaciment.	
Entorn de protecció	El voltant del jaciment delimita amb el mateix tipus de sòl qualificat com agrícola de secà.	
Situació de risc	-	



Generalitat de Catalunya
Departament de Territori i Sostenibilitat
Direcció General d'Ordenació
del Territori i Urbanisme
Comissió Territorial d'Urbanisme
de Barcelona

ÀMBITS DE PROTECCIÓ I OBJECTE

Raons catalogació	Tots els jaciments arqueològics que es documentin estaran sotmesos a la llei 9/1993, de 30 de setembre, del Patrimoni Cultural Català.
Conjunt / Elements	Es conserven els fragments de ceràmica comuna i àmfores ibèrica, púnica i itàlica, grises de la costa i fragments de campaniana A: Àmfora Dressel, Àmfora ibèrica, Kalathos, Bicònics de pasta grisa, Dolium, Àmfora Mañá C-2. I tres fragments de ceràmica feta a mà de l'edat del Bronze corresponents a una urna de vora bisellada i coll acanalat. El subsòl queda protegit com a zona d'expectativa arqueològica. Resten protegides les restes que es puguin trobar.
Entorn de protecció	L'àmbit de protecció es delimita als plànols del Catàleg dels béns a protegir, als plànols d'ordenació del POUM i a la fitxa JAA-4 (160).

REGULACIÓ DE LES INTERVENCIIONS

Tipus d'intervenció	Excavacions, prospeccions, controls, mostrejos, documentació gràfica i plàstica, consolidació, restauració i adequació.
Reg. Intervencions	Qualsevol intervenció que es dugui a terme en una zona d'expectativa arqueològica com aquesta queda regulada segons el Decret 78/2002, de 5 de març, del Reglament de protecció del patrimoni arqueològic i paleontològic de la Generalitat de Catalunya i ha d'anar acompanyada d'un estudi documental previ i un seguiment per part d'un tècnic arqueòleg, que en proposi la viabilitat d'aquesta intervenció. Aquest nivell de protecció AEA (Àrea d'expectativa arqueològica), implica la protecció integral del bé com a mesura preventiva, mentre no es comprova la presència o el valor de les restes arqueològiques. En cas de troballes, primarà la conservació, d'acord amb el que estableix la Llei 9/1993 del patrimoni cultural català. El reblliment, transllat o eliminació de les restes tan sols es pot efectuar amb l'autorització del Departament de Cultura de la Generalitat de Catalunya.

Exterior	Les restes materials possibles de caràcter arqueològic s'han de sotmetre a la llei 9/1993, de 30 de setembre, del Patrimoni Cultural Català i al Decret 78/2002, de 5 de març, del Reglament de protecció dels patrimoni arqueològic i paleontològic de la Generalitat de Catalunya.
Usos permesos	Els que determina el POUM.

5091

Entorn de protecció	L'entorn de protecció queda recollit als plànols del Catàleg dels béns a protegir i als plànols d'ordenació del POUM.
---------------------	---

INFORMACIÓ COMPLEMENTÀRIA

Informació històrica	Cap el 1970 en obrir-se les rases de conreu de la finca es van recollir ceràmiques ibèriques i material d'importació itàlic. L'any 1973, Pere Mañé va fer una prospecció acurada de la zona i va determinar, a partir de la ceràmica localitzada, l'àrea aproximada d'ocupació antiga. El 1987, en el decurs d'una prospecció oficial es van tornar a recuperar abundants fragments de terrissa, sobretot d'època romana republicana, i material de construcció procedents del que podria ser un habitatge alt medieval. D'altra banda, cal fer constar que en el mateix turó de la Malesa, en un replà a tocar del riu, el senyor Josep Manel Méndez va recollir a començament dels anys 90 uns quants fragments de ceràmica feta a mà datades de l'edat del Bronze.
Bibliografia	
Gràfica	Plànols d'Ordenació del POUM. Ortofotomapa del ICC (Institut Cartogràfic de Catalunya).
Escrita	COLL, J.M.; ROIG, J. "Inventari arqueològic del terme de Castellar". <i>Revista Plaça Vella</i> . Castellar del Vallès: Arxiu d'història de Castellar, 1987. Núm. 20. 15, 28 i 35 p. COLL, J.M.; PLANES, E. "L'assentament ibèric de la Malesa.". <i>Revista Plaça Vella</i> . Castellar del Vallès: Arxiu d'història de Castellar, 1988. Núm. 25. 7-18 p. COLL, J.M.; MOLINA, J.A.; ROIG, J. "El poblament protohistòric de la conca alta del riu Ripoll: de l'Edat del Ferro a la fi del món ibèric". <i>Limes</i> . Cerdanyola del Vallès, 1993. 41-52 p.
Oral	-
Observacions	-
Pla anterior	PGO Castellar del Vallès 1999. Text refós 2005. Sòl No Urbanitzable.
Protecció existent	BPU Jaciment de l' Inventari del Patrimoni Arqueològic i Paleontològic de Catalunya. Núm.3080. Jaciment de l' Inventari del Patrimoni Arqueològic de Castellar del Vallès (Annex 4 del PGO 1999). Núm. 21 i 30.




Generalitat de Catalunya
Departament de Territori i Sostenibilitat
Direcció General d'Ordenació
del Territori i Urbanisme
Comissió Territorial d'Urbanisme
de Barcelona

INFORMACIÓ GRÀFICA

FOTOGRAFIES

5092



F Àmfora púnica Mañá C-2 trobada al Tturó de la Malesa.
COLL, J.M.; ROIG, J., 1987: 15.



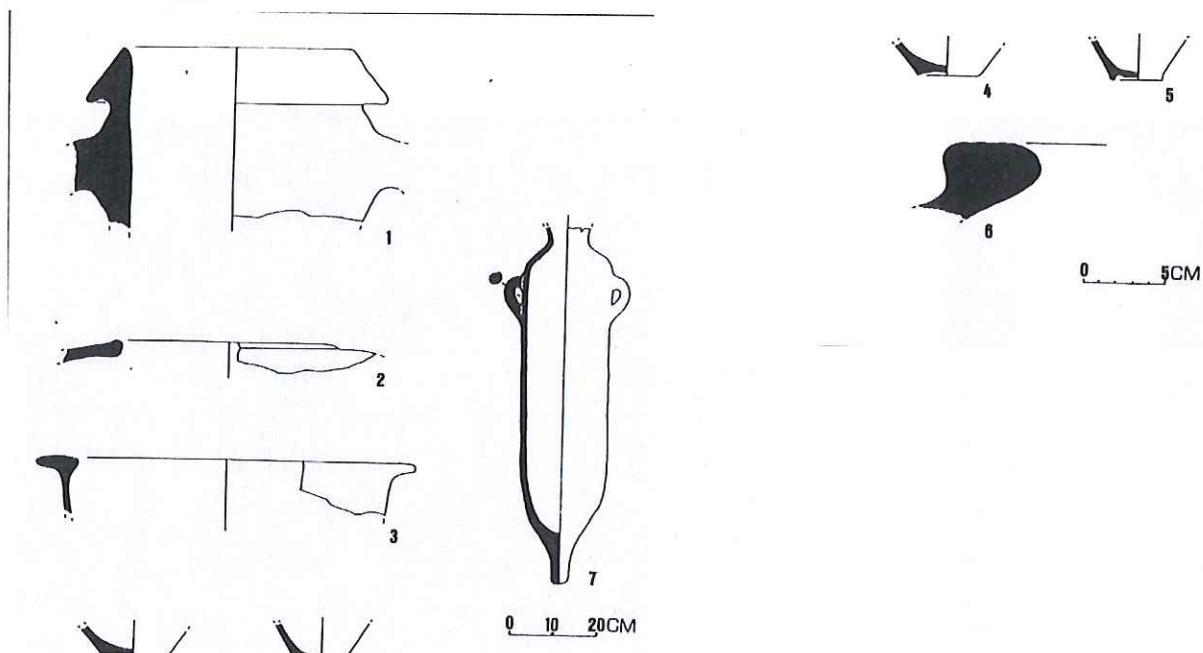
Generalitat de Catalunya
Departament de Territori i Sostenibilitat
Direcció General d'Ordenació
del Territori i Urbanisme
Comissió Territorial d'Urbanisme
de Barcelona



VISTA DEL JACIMENT. ANY 1985

PLÀNOLS

5093



Ceràmiques procedents del Turó de la Malesa. 1: Àmfora Dressel 1A; 2: Àmfora ibèrica; 3: *Kalathos*; 4-5: Bicònics de pasta grisa; 6: *dolium*; 7: Àmfora Mañá C-2. COLL, J. M.; MOLINA, J. A.; ROIG, J., 1993: 46.



Generalitat de Catalunya
Departament de Territori i Sostenibilitat
Direcció General d'Ordenació
del Territori i Urbanisme
Comissió Territorial d'Urbanisme
de Barcelona

FORN DE LA VINYA D'EN SANT**JAA-5 / 152 (EAP -05)**

Altres denominacions

LOCALITZACIÓ

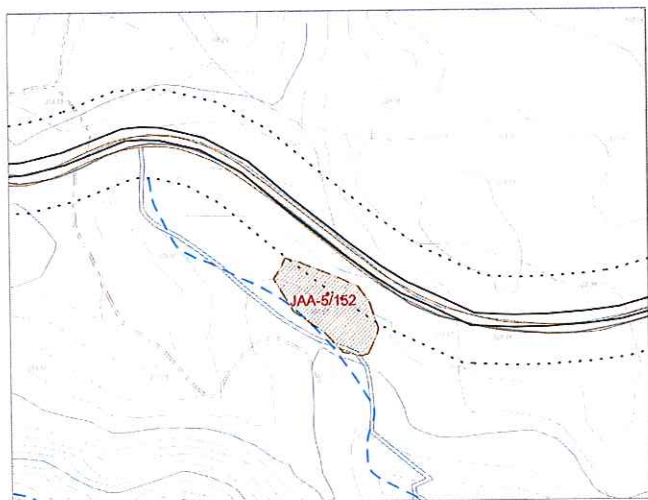
Indret Carretera-1415, PK 25,5
 Adreça / es
 Coordenades UTM x= 422281
 y= 4606667

Identificació al plànol **JAA-5**
 Grafisme categoria ●

Delimitació bé
 Entorn protecció

**DADES CADASTRALS**

Número	Superfície	Sostre	N.plantes	Titularitat
08050A01000019	-	-	-	-



Plànol de localització

e. 1:5000



Imatge

DADES URBANÍSTIQUES

Pla vigent POUM Castellar del Vallès
 Classificació SNU (sòl no urbanitzable)
 Qualificació 15 Terrasses del Ripoll
 Exp. RPUC -
 Relació normativa articles 191 Normes Urbanístiques del POUM.

CATALOGACIÓ

Tipus de bé	Jaciment arqueològic aïllat
Classificació	Jaciment
Categoria	BPU.
Nº registre / catàleg	-
Nivell protecció	Àrea d'expectativa arqueològica (AEA). Protecció integral
Altres proteccions	Jaciment n. 3083 de l' Inventari del Patrimoni Arqueològic i Paleontològic de Catalunya. Jaciment n. 25 l' Inventari del Patrimoni Arqueològic de Castellar del Vallès (Annex 4 del PGO 1999).



Generalitat de Catalunya
 Departament de Territori i Sostenibilitat
 Direcció General d'Ordenació
 del Territori i Urbanisme
 Comissió Territorial d'Urbanisme
 de Barcelona

DESCRIPCIÓ DEL BÉ

Època	Ibèric i medieval
Tipologia	Forn de Ceràmica
Context	Terreny erm. Bosc de pins situat en el quilòmetre 25,5 de la carretera C-1415 de Castellar del Vallès a Matadepera.
Elements	<p>Petit assentament ibèric del qual no s'han documentat estructures arquitectòniques i instal·lació industrial d'època medieval.</p> <p>Forn de planta arrodonida, parcialment excavat al terreny natural. Conserva la cambra de foc i la cambra de cocció sobreposades i separades per una graella de planta circular irregular i sis xemeneies asimètriques, retallada a les argiles naturals. A part de les estructures relacionades amb el forn, també es van identificar restes d'un paviment de terra batuda i uns quants murs força malmesos, tot plegat associat a un possible obrador i altres dependències annexes. El material ceràmic recuperat és bàsicament de cocció oxidant i pastes poc depurades. Cal destacar cassoles, tapadores, paelles, gerres i olles. Tot aquest conjunt ceràmic es pot datar dels primers anys del segle XIII.</p>
Ús actual	Terreny erm.
Ús original / altres	Establiment ibèric i forns de ceràmica medieval.
Estat conservació	Parcialment excavat i molt arrasat per l'actuació indiscriminada de furtius. Es fa molt complicat identificar-ne alguna resta.
Entorn de protecció	Entorn amb components de qualificació d' hàbitat d'interès comunitari (HIC), zona boscosa a un banda camí rural i a l'altra la carretera. L'espai entre el jaciment i la carretera forma part de la franja de protecció de carreteres Xt, de 20m.
Situació de risc	-

ÀMBITS DE PROTECCIÓ I OBJECTE

Raons catalogació	Tots els jaciments arqueològics que es documentin estaran sotmesos a la llei 9/1993, de 30 de setembre, del Patrimoni Cultural Català.
Conjunt / Elements	<p>Els elements que es conserven són la cambra de foc i la cambra de cocció sobreposades i separades per una graella de planta circular irregular i sis xemeneies asimètriques, retallada a les argiles naturals, a part d'alguns fragments informes i dispersos de ceràmica ibèrica de cocció oxidant i pastes poc depurades (cassoles, tapadores, paelles, gerres i olles). Paviment i murs d'un possible obrador i altre dependències.</p> <p>El subsòl queda protegit com a zona d'expectativa arqueològica. Resten protegides les restes que es puguin trobar.</p>
Entorn de protecció	L'àmbit de protecció es delimita als plànols del Catàleg dels béns a protegir, als plànols d'ordenació del POUM i a la fitxa JAA-5 (152).



Generalitat de Catalunya
 Departament de Territori i Sostenibilitat
 Direcció General d'Ordenació
 del Territori i Urbanisme
 Comissió Territorial d'Urbanisme
 de Barcelona

REGULACIÓ DE LES INTERVENCIIONS

Tipus d'intervenció	Excavacions, prospeccions, controls, mostrejos, documentació gràfica i plàstica, consolidació, restauració i adequació.
Reg. Intervencions	<p>Qualsevol intervenció que es dugui a terme en una zona d'expectativa arqueològica com aquesta queda regulada segons el Decret 78/2002, de 5 de març, del Reglament de protecció del patrimoni arqueològic i paleontològic de la Generalitat de Catalunya i ha d'anar acompanyada d'un estudi documental previ i un seguiment per part d'un tècnic arqueòleg, que en proposi la viabilitat d'aquesta intervenció.</p> <p>Aquest nivell de protecció AEA (Àrea d'expectativa arqueològica), implica la protecció integral del bé com a mesura preventiva, mentre no es comprova la presència o el valor de les restes arqueològiques. En cas de troballes, primarà la conservació, d'acord amb el que estableix la Llei 9/1993 del patrimoni cultural català. El rebliment, translat o eliminació de les restes tan sols es pot efectuar amb l'autorització del Departament de Cultura de la Generalitat de Catalunya.</p>

Usos permisos	Els que determina el POUM.
Entorn de protecció	L'entorn de protecció queda recollit als plànols del Catàleg dels béns a protegir i als plànols d'ordenació del POUM.

5096

INFORMACIÓ COMPLEMENTÀRIA

Informació històrica	El jaciment de la Vinya d'en Sant fou descobert el 1962 per Sebastià Garriga. L'any següent, R. Subirana, del Museu d'Història de Sabadell va dirigir l'excavació arqueològica. En aquesta intervenció només es va aconseguir recuperar la graella del forn i una part de la cambra de foc, a part d'alguns fragments informes i dispersos de ceràmica ibèrica. Abans d'enllestir-se la recerca, uns desconeguts van destruir les restes localitzades. L'estudi del forn i del material ceràmic localitzat permeten datar la producció de la Vinya d'en Sant al llarg, almenys, de la primera meitat del segle XIII.
Bibliografia	
Gràfica	Plànols d'Ordenació del POUM. Ortofotomapa del ICC (Institut Cartogràfic de Catalunya).
Escrita	COLL, Joan Manuel; ROIG, Jordi; PINYOT, Joan. "Inventari arqueològic del terme de Castellar". <i>Revista Plaça Vella</i> . Castellar del Vallès: Arxiu d'història de Castellar, 1987. Núm. 20. 19 i 31 p. COLL, J.M.; MOLINA, J.A.; ROIG, J. "Castellar del Vallès. El forn de ceràmica de la Vinya d'en Sant". <i>Catalunya Romànica, XVIII. El Vallès Occidental. El Vallès Oriental</i> . Barcelona, 1991. 103-104 p. COLL, J.M.; MOLINA, J.A.; ROIG, J. "Un nou forn de ceràmica grisa a Catalunya: La Vinya d'en Sant (Castellar del Vallès, Vallès Occidental)". <i>Actes del IV Congreso de Arqueología Medieval Española (CAME)</i> . Alacant, 1993. 833-841 p. ROIG, J.; COLL, J.M.; MOLINA, J.A. El forn de la Vinya d'en Sant (Castellar del Vallès) i els contextos ceràmics del segle XIII al Vallès". <i>Arrahona</i> . III Època, 17. Sabadell, 1995. SUBIRANA, R. "Un forn antic a la Vinya d'en Sant. Castellar del Vallès". <i>Obra sabadellenca 1953-1978</i> . Sabadell: Edició d'homenatge, 1979. 268-271 p.
Oral	-
Observacions	-
Pla anterior	PGO Castellar del Vallès 1999. Text refós 2005. Sòl No Urbanitzable.
Protecció existent	BPU Jaciment de l' Inventari del Patrimoni Arqueològic i Paleontològic de Catalunya. Núm. 3083. Jaciment de l' Inventari del Patrimoni Arqueològic de Castellar del Vallès (Annex 4 del PGO 1999). Núm. 25.



Generalitat de Catalunya
Departament de Territori i Sostenibilitat
Direcció General d'Ordenació
del Territori i Urbanisme
Comissió Territorial d'Urbanisme
de Barcelona

INFORMACIÓ GRÀFICA


5097

FOTOGRAFIES



Entrada al camí de la Vinya d'en Sant. Fotografia: SPAL (Àlvar Caixal). 2010

Procés d'excavació del forn l'any 1963. COLL, J.M.; ROIG, J., 1987: 31.



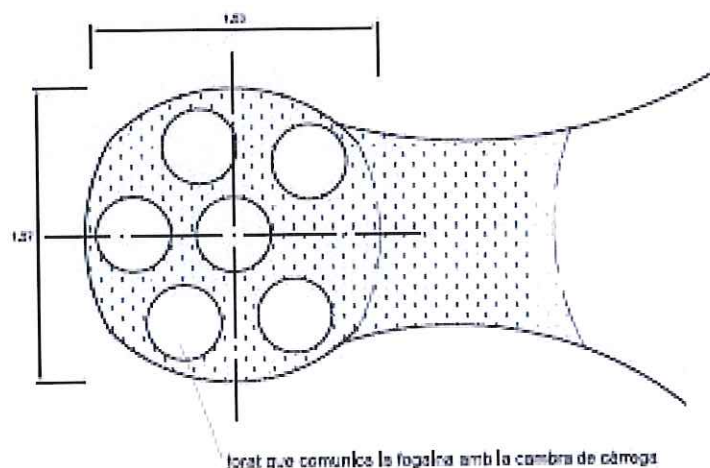
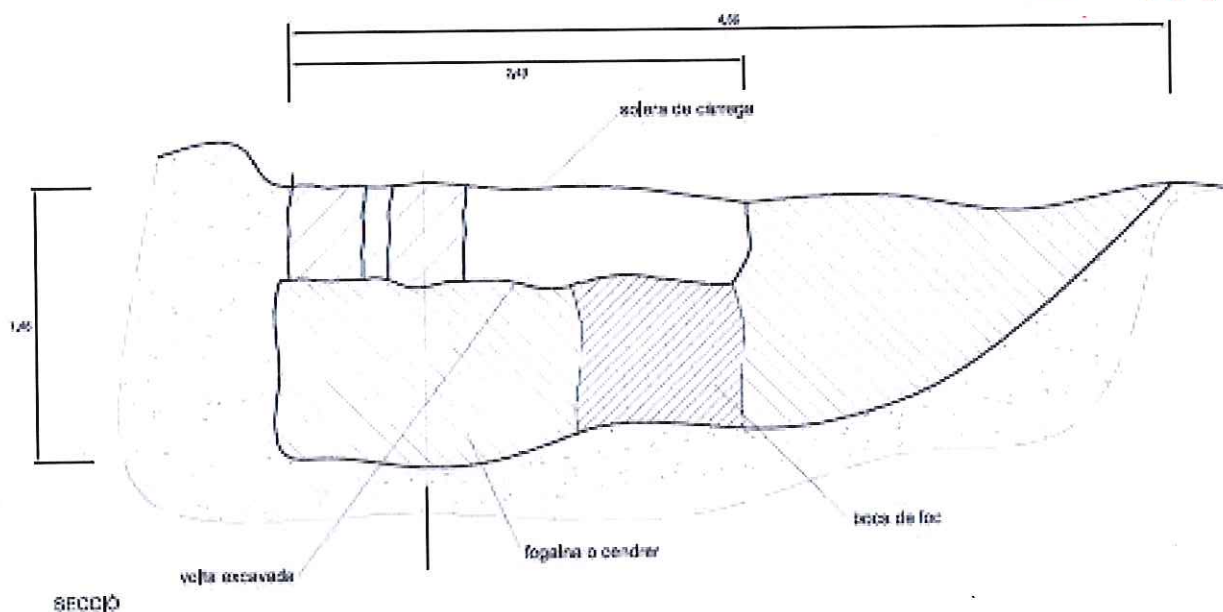
Planta i croquis del forn. COLL, J. M.; MOLINA, J. A.; ROIG, J., 1991: 103



Generalitat de Catalunya
Departament de Territori i Sostenibilitat
Direcció General d'Ordenació
del Territori i Urbanisme
Comissió Territorial d'Urbanisme
de Barcelona

PLÀNOLS

5098



Generalitat de Catalunya
 Departament de Territori i Sostenibilitat
 Direcció General d'Ordenació
 del Territori i Urbanisme
 Comissió Territorial d'Urbanisme
 de Barcelona

ESTABLIMENT IBÈRIC DEL MAS ASTAFORT**JAA-6 / 166**

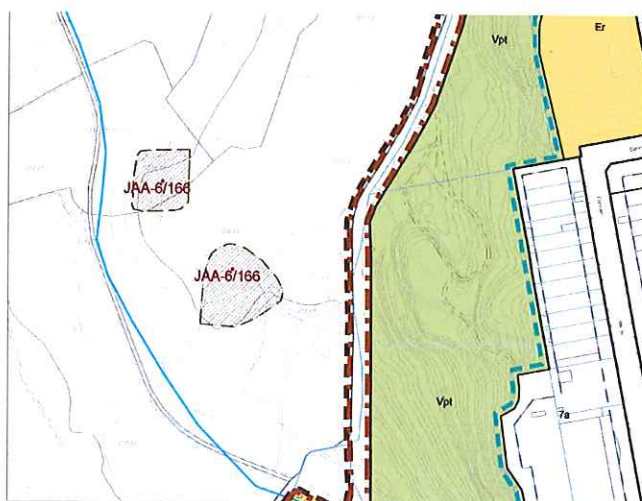
Altres denominacions Molí de Can Busquets

LOCALITZACIÓ

5099

Indret Camí de Can Carner
Adreça / esCoordenades UTM x= 423255
y= 4605772Identificació al plànol **JAA-6**
Grafisme categoria ●Delimitació bé
Entorn protecció**DADES CADASTRALS**

Número	Superfície	Sostre	N.plantes	Titularitat
08050A02300023	-	-	-	privada
08050A02300031	-	-	-	privada



Plànol de localització

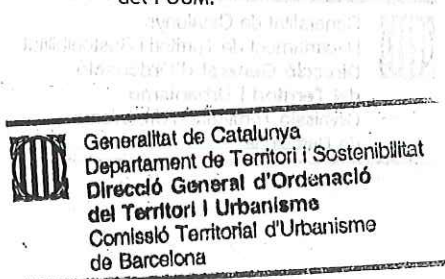
e. 1:5000



Imatge

DADES URBANÍSTIQUES

Pla vigent POUM Castellar del Vallès
 Classificació SNU (sòl no urbanitzable)
 Qualificació 17 Pla Especial del Riu Ripoll
 Exp. RPUC -
 Relació normativa articles 193 Normes Urbanístiques del POUM.

**CATALOGACIÓ**

Tipus de bé Jaciment arqueològic aïllat
 Classificació Jaciment
 Categoria BPU.
 N° registre / catàleg -
 Nivell protecció Àrea d'expectativa arqueològica (AEA). Protecció integral
 Altres proteccions Jaciment n. 3084 de l' Inventari del Patrimoni Arqueològic i Paleontològic de Catalunya.
 Jaciment n. 31 i 32 l' Inventari del Patrimoni Arqueològic de Castellar del Vallès (Annex 4 del PGO 1999).

DESCRIPCIÓ DEL BÉ

Època	Ibèric, romà i medieval.	5100
Tipologia	Lloc d'habitació.	
Context	Zona d'explotació agropecuària. Camps de conreu i oliveres sota la carretera de Sabadell. Altitud 428m.	
Elements	Petit jaciment ibèric, explotació romana i mas medieval en ruïnes. Restes d'estructures d'un mas alt-medieval (murs construïts fent servir la tècnica de <i>l'opus spicatum</i>) i fragments abundants de ceràmiques comunes ibèriques i romanes. També es té constància de recollida superficial de trossos de pedra de molí de filiació medieval i bocins de terrissa de cuina.	
Ús actual	Camps de conreu.	
Ús original / altres	Establiment ibèric i romà i vilatge medieval.	
Estat conservació	Molt erosionat. Sense excavar.	
Entorn de protecció	Es localitzen dos jaciments. L'entorn del jaciment per sobre està format pels components de qualificació de massa forestal de protecció, hàbitat d'interès comunitari (HIC) i agrícola de secà. L'entorn del jaciment per sota està format pels components de qualificació d'agrícola de secà, matollars, prat i herbacis i hàbitat d'interès comunitari (HIC).	
Situació de risc	-	

ÀMBITS DE PROTECCIÓ I OBJECTE

Raons catalogació	Tots els jaciments arqueològics que es documentin estaran sotmesos a la llei 9/1993, de 30 de setembre, del Patrimoni Cultural Català.
Conjunt / Elements	Es conserven restes d'estructures de murs i fragments de ceràmica comuna ibèrica i romana, trossos de pedra de molí de filiació medieval i bocins de terrissa de cuina. El subsòl queda protegit com a zona d'expectativa arqueològica. Resten protegides les restes que es puguin trobar.
Entorn de protecció	L'àmbit de protecció es delimita als plànols del Catàleg dels béns a protegir, als plànols d'ordenació del POUM i a la fitxa JAA-6 (166).

REGULACIÓ DE LES INTERVENCIIONS

Tipus d'intervenció	Excavacions, prospeccions, controls, mostrejos, documentació gràfica i plàstica, consolidació, restauració i adequació.
Reg. Intervencions	Qualsevol intervenció que es dugui a terme en una zona d'expectativa arqueològica com aquesta queda regulada segons el Decret 78/2002, de 5 de març, del Reglament de protecció del patrimoni arqueològic i paleontològic de la Generalitat de Catalunya i ha d'anar acompanyada d'un estudi documental previ i un seguiment per part d'un tècnic arqueòleg, que en proposi la viabilitat d'aquesta intervenció. Aquest nivell de protecció AEA (Àrea d'expectativa arqueològica), implica la protecció integral del bé com a mesura preventiva, mentre no es comprova la presència o el valor de les restes arqueològiques. En cas de troballes, primarà la conservació, d'acord amb el que estableix la Llei 9/1993 del patrimoni cultural català. El reblliment, translat o eliminació de les restes tan sols es pot efectuar amb l'autorització del Departament de Cultura de la Generalitat de Catalunya.
Usos permesos	Els que determina el POUM.
Entorn de protecció	L'entorn de protecció queda recollit als plànols del Catàleg dels béns a protegir i als plànols d'ordenació del POUM.



Generalitat de Catalunya
Departament de Territori i Sostenibilitat
Direcció General d'Ordenació
del Territori i Urbanisme
Comissió Territorial d'Urbanisme
de Barcelona

INFORMACIÓ COMPLEMENTÀRIA

Informació històrica	El 1985, J. M. Coll va recollir en els terrenys conreats a prop del molí de Can Busquets un nombre considerable de fragments ceràmics d'època ibèrica i romana. Les troballes de material en superfície es dispersaven entre les ruïnes del mas alt medieval.
Bibliografia	
Gràfica	Plànols d'Ordenació del POUm. Ortofotomapa del ICC (Institut Cartogràfic de Catalunya).
Escrita	COLL, Joan Manuel; ROIG, Jordi; PINYOT, Joan. "Inventari arqueològic del terme de Castellar". <i>Revista Plaça Vella</i> . Castellar del Vallès: Arxiu d'història de Castellar, 1987. Núm. 20. 24 i 35 p. CASAS, T. <i>Aproximació al coneixement del món rural romà al Vallès Occidental</i> . Sabadell, 1988.
Oral	-
Observacions	-
Pla anterior	PGO Castellar del Vallès 1999. Text refós 2005. Sòl No Urbanitzable.
Protecció existent	BPU Jaciment de l' Inventari del Patrimoni Arqueològic i Paleontològic de Catalunya. Núm. 3084. Jaciment de l' Inventari del Patrimoni Arqueològic de Castellar del Vallès (Annex 4 del PGO 1999). Núm. 31 i 32.

INFORMACIÓ GRÀFICA

FOTOGRAFIES



Vista aèria. Extreta de l'ICC. (1994)



Generalitat de Catalunya
Departament de Territori i Sostenibilitat
Direcció General d'Ordenació
del Territori i Urbanisme
Comissió Territorial d'Urbanisme
de Barcelona

RUÏNES DE LA MASIA FORTIFICADA DE RIBATALLADA

JAA-7 / 148

5102

Altres denominacions Castell de Ribatallada

LOCALITZACIÓ

Indret Torrent de Ribatallada, extrem sud-oest del municipi, per sota urbanització de Ca n'Avellaneda.

Adreça / es

Coordenades UTM

x= 422144

y= 4604337

Identificació al plànol JAA-7

Grafisme categoria ●

Delimitació bé

Entorn protecció



DADES CADASTRALS

Número

Superfície

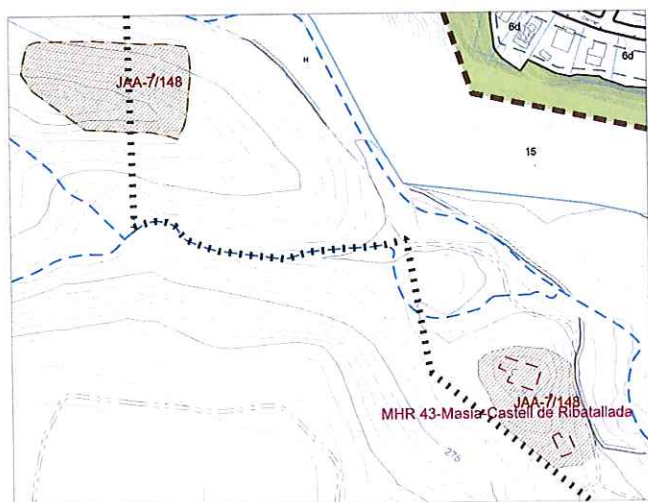
Sostre

N.plantes

Titularitat

08050A01100013

privada



Plànol de localització

e. 1:5000



Imatge

DADES URBANÍSTIQUES

Pla vigent

POUM Castellar del Vallès

Classificació

SNU (sòl no urbanitzable)

Qualificació

15 Terrasses del Ripoll

Exp. RPUC

Relació normativa

articles 191 Normes Urbanístiques del POUM.

CATALOGACIÓ

Tipus de bé

Jaciment arqueològic aïllat

Classificació

Jaciment

Categoria

BPU.

Nº registre / catàleg

Nivell protecció

Àrea d'expectativa arqueològica (AEA). Protecció integral

Altres proteccions

Jaciment n. 33 l' Inventari del Patrimoni Arqueològic de Castellar del Vallès (Annex 4 del PGO 1999).



Generalitat de Catalunya
Departament de Territori i Sostenibilitat
Direcció General d'Ordenació
del Territori i Urbanisme
Comissió Territorial d'Urbanisme
de Barcelona

DESCRIPCIÓ DEL BÉ

Època	Medieval.
Tipologia	Lloc d'habitació.
Context	Al cim d'un turó situat a la riba dreta del torrent de Ribatallada. Accés molt complicat a causa de l'orografia del terreny. Altitud 257m
Elements	<p>Estructures disperses i molt degradades de l'antic mas. Restes del fossar medieval i localització en superfície d'abundants fragments de material ceràmic, metalls, vidre i restes de fauna. Hi ha un conjunt força destacat de terrissa catalana del segle XVII i XVIII.</p> <p>El tipus de pedra i unió és de còdols, gresos i ceràmica, amb morter de fang i sorra, i morter de calç.</p> <p>L'estat actual de l'edifici de Ribatallada és la conclusió del procés de degradació dels espais i elements patrimonials que, al llarg dels temps, han hagut de viure les diferents vicissituds que la dinàmica de cada moment els ha infligit. D'un esplendor senyorial passa a senzilla explotació agrària fins a ser abandonada.</p> <p>A partir d'una lectura i una anàlisi detallades de l'estructura dels murs i sostres així com de les relacions entre ells, es realitza una descripció de la volumetria que hauria haver tingut, del procés constructiu i una aproximació a la cronologia relativa de l'edifici:</p> <p>De les restes de la fortificació o casa forta s'identifica un mur atalussat, situat al costat de ponent, a l'extrem del promontori on és encimbellada la casa, que podria formar part d'una defensa o pany de muralla, el qual és fet amb un aparell a base de pedra de paredar de mida mitjana i cara desbastada, que hom la disposà en filades horitzontals força regulars. El treball i la forma de les pedres ens dona una cronologia força ampla, que en obra civil o militar pot anar des del segle IX fins el XV. Tanmateix s'hauria de contemplar la possibilitat que aquesta fortificació pogués ser emplaçada sobre el morro espadat, proper de la moreria, on hi despenen restes d'estructures que semblen tenir totes les característiques com per pensar que corresponen a una torre o fortificació.</p> <p>Dins el cos de la casa actual també s'hi observen restes d'estructures fetes amb carreus de pedra i que vénen representades quasi exclusivament per les dovelles d'un conjunt d'arcades, aparentment sense cap relació funcional clara o lògica entre elles. Aquestes arcades eren últimament paredades i formaven part de l'estructura de murs de l'edifici actual, la qual venia obligada per les anteriors restes.</p> <p>L'edifici no segueix una planificació preconcebuda sinó que tant la construcció com les ampliacions aprofiten les estructures preexistents i s'adapten a la difícil topografia del promontori. El resultat és una planta totalment irregular que només adopta de l'estructura funcional, que es considera com clàssica en les masies catalanes, la distribució dels espais que és en dues plantes i la disposició de l'eix comunicacional concretitzat amb les dues sales superposades que distribueixen tots els moviments de l'edifici. En aquest cas les sales no són centrades, com és usual, sinó que són situades a un extrem de l'edifici. La topografia ha forçat una planta baixa de menor superfície que la planta pis, la qual s'engrandeix, pel costat de ponent, per sobre del cim del promontori.</p> <p>La planta baixa té com a centre, sinó físic, si funcional, la sala, la qual és l'entrada principal a l'edifici i dona accés a la cuina al costat dret i a un seguit de dependències, entre les que hi hauria el celler i els estables, que són situats al fons de la sala; pel costat esquerra de l'entrada es puja, per una escala, a la planta pis. El que podríem considerar com l'ull de l'escala és ocupat, a la planta baixa, per un dipòsit i la resta del sota escala per una cambra fosca.</p> <p>La cuina és una cambra dividida en dos àmbits, en un d'ells hi ha les piques i en l'altre hi havia hagut el foc a terra i la boca del forn de pa, el qual era, i hi és encara, a l'exterior. Aquest segon àmbit té sortida a l'exterior, al costat de llevant de la casa. Fa poc temps que la façana d'aquesta part de l'edifici, que correspon a la cuina i les cambres de la planta pis, es van enrunar juntament amb els embigats i la coberta.</p> <p>La planta pis parteix de la sala superior, la qual dona accés als dormitoris i cambres. La sala té sortida a peu pla pel costat de ponent, on el terreny és més elevat, tanmateix sembla que en algun moment aquesta part era edificada.</p> <p>L'estructura d'aquest edifici és a base de murs de càrrega i bigues. Els murs són, en general, de tàpia, la qual és construïda sobre un sòcol de 1,6 m d'alçària fet de pedra i morter. També hi ha murs de pedra tosca ben carejada i altres de pedra i morter barrejats amb maons trossets. Les bigues són de fusta i són entrebigades amb revoltos de maó pla. Les successives reformes han introduït nous materials com ara el ferro per tal de resoldre la coberta de la sala del pis, actualment mig descoberta. La sala és de proporcions força grans, a més a més de la forma irregular, fet que va fer necessària la pujada d'un pilar des de la planta baixa i posar</p>

5104

jàsseres al carener, per aguantar l'embigat de la teulada. El carener passa, si fa o no fa, pel mig de la sala.

La construcció d'aquesta casa és molt sobria només presenta una senzilla ornamentació a les obertures de la façana principal i als portals de pas interiors, així com també en el ràfec de la façana principal. De les obertures interiors n'hi ha tres que són emmarcades amb pedra i que tenen la vora motllurada amb un senzill bisell i n'hi ha d'altres que són fetes de maó aplantillat, els quals configuren una vora bisellada semblant a la de les de pedra.

La façana principal es presenta amb restes d'un arrebossat de morter de calç i obertures emmarcades amb pedra, les dues del pis són rectangulars amb brancals i una llinda monolítica de pedra, els quals tenen la vora motllurada. La motllura és formada per una gola emmarcada per rebaixos.

El portal d'entrada és d'arc de mig amb dovelles de grans dimensions i bona factura, malgrat que és presenta molt degradat amb els carreus dels brancals força descomposats. La finestra i el portal del cobert són també de pedra escairada però sense motllura, i a més, la del portal del cobert és de pedra tosca reaprofitada d'altres estructures.

Les altres façanes es presenten sense cap mena de revestiment i sembla que no el van tenir mai, de fet aquestes façanes són el resultat d'una gran migradesa econòmica que força a abandonar parts de la casa molt degradades i difícils de recuperar deixant parets fetes per ser interiors a l'exterior; o a reconstruir, amb pocs mitjans, parts ensorrades.

L'evolució d'aquest edifici és complexa, en principi sembla que es detecta un cert desplaçament de l'edificació, que passaria d'ocupar el reduït espai del cim a ocupar un planell més espaiós, situat a un nivell inferior. El procés sembla que podria haver estat el següent: en primer lloc hi hauria un edifici d'estructura primària, torre, construït dalt del cim, amb defenses que tancarien la part més plana del tossal. D'aquest moment, que el podríem situar en una primera etapa constructiva, en queden les restes dels murs que revesteixen els costers de la part més alta del tossal, en concret tota l'estructura del mur atalussat de ponent, el mur que recobreix el desnivell del terreny pel costat de migdia, al costat esquerra de la façana de la casa i el que separa aquesta part més alta del tossal de la planta baixa de la casa actual. A aquesta fase també hi podem associar els murs que tanquen l'estimbat del costat de tramuntana amb una alçària d'un metre i escaig, actualment sense cap altra relació aparent amb l'edifici que el de fer de barana de protecció de la timba i que podrien ser les restes de la possible defensa o muralla de l'edifici inicial. Aquesta fase podria ser datada entre els segles XI i XII.

Una **segona etapa** vindria donada per una ampliació d'aquest primer edifici pel costat de llevant que ocuparia el planell inferior, utilitzant o no, les defenses existents. D'aquest moment són el conjunt d'arcades i murs fets amb carreus de pedra tosca totalment escairada, així com el tancament de ponent del cobert. La tipologia i l'aparell dels murs ens fan pensar en una construcció aixecada entre els segles XII. i

XIV.

Tenim una **tercera etapa** que ve representada per parets de tàpia amb un sòcol de pedra i morter i obertures emmarcades amb pedres motllurades, corresponent a una forta remodelació i/o ampliació de l'edifici anterior, la qual deixaria la casa en un estat molt a prop del que tenia abans de ser abandonada i expoliada. Durant aquest moment també es rebaixaria el nivell del sòl, una fondària d' 1m a l'entorn de les arcades, per tal d'anivellar-lo amb la resta del nou edifici. La tipologia de les obertures d'aquest moment en permeten situar aquesta etapa entre els segles XVII i XVIII.

Una **quarta etapa** la podríem materialitzar en les parets de pedra i fragments de maó barrejats amb molt poc morter, - morter de calç força ric, que tanquen la façana de tramuntana i la de llevant, que correspondria a una possible ensulsiada de les dependències d'aquest costat, les quals serien refetes durant aquest moment.

Podríem afegir **dues etapes** més, poc rellevants però, en comparació amb les anteriors, la primera de les quals, o cinquena, es correspondria amb petites reformes i consolidacions de murs i obertures fetes amb maó, més, com a tasques de manteniment que no pas per realitzar canvis substancials; la segona, o sisena, inclouria les consolidacions realitzades per la companyia CASSA abans de l'abandonament total. Aquestes dues etapes s'han de situar entre els segles XIX i XX, tot i que, algunes de les reformes de la cinquena etapa podrien correspondre a etapes anteriors.

La hipòtesi dels desplaçament de la construcció amb l'abandonament total de la part més alta del tossal ens la fa plantejar el fet de tenir les poques restes, que poden ser atribuïbles a la primera etapa, concentrades a dalt del cim i adossades a l'edifici actual i en canvi no n'hi ha cap entre els murs d'aquest, fora dels que es descriuen com a tanques o murs de contenció perimetrals. De totes maneres sense la realització d'una prospecció arqueològica es fa molt difícil poder concretar aquesta hipòtesi així com confirmar o no l'existència de la torre o casa forta.



Ús actual	Terreny erm i boscos.
Ús original / altres	Masia fortificada.
Estat conservació	Ruïnós, envaït per la vegetació.
Entorn de protecció	Es delimiten dos jaciments. L'àmbit i l'entorn del jaciment s'ubica dins d'un component de qualificació d'hàbitat d'interès comunitari (HIC) i d'un component de masses forestals de protecció.
Situació de risc	-

ÀMBITS DE PROTECCIÓ I OBJECTE

Raons catalogació	Mas d'època medieval. Tots els jaciments arqueològics que es documentin estaran sotmesos a la llei 9/1993, de 30 de setembre, del Patrimoni Cultural Català.
Conjunt / Elements	Els elements localitzats a la superfície són restes del fossar medieval i localització en superfície d'abundants fragments de material ceràmic, metalls, vidre i restes de fauna. Hi ha un conjunt força destacat de terrissa catalana del segle XVII i XVIII. El subsòl queda protegit com a zona d'expectativa arqueològica. Resten protegides les restes que es puguin trobar.
Entorn de protecció	L'àmbit de protecció es delimita als plànols del Catàleg dels béns a protegir, als plànols d'ordenació del POUM i a la fitxa JAA-7 (148).

REGULACIÓ DE LES INTERVENCIIONS

Tipus d'intervenció	Excavacions, prospeccions, controls, mostrejos, documentació gràfica i plàstica, consolidació, restauració i adequació.
Reg. Intervencions	Qualsevol intervenció que es dugui a terme en una zona d'expectativa arqueològica com aquesta queda regulada segons el Decret 78/2002, de 5 de març, del Reglament de protecció del patrimoni arqueològic i paleontològic de la Generalitat de Catalunya i ha d'anar acompanyada d'un estudi documental previ i un seguiment per part d'un tècnic arqueòleg, que en proposi la viabilitat d'aquesta intervenció. Aquest nivell de protecció AEA (Àrea d'expectativa arqueològica), implica la protecció integral del bé com a mesura preventiva, mentre no es comprova la presència o el valor de les restes arqueològiques. En cas de troballes, primarà la conservació, d'acord amb el que estableix la Llei 9/1993 del patrimoni cultural català. El reblliment, translat o eliminació de les restes tan sols es pot efectuar amb l'autorització del Departament de Cultura de la Generalitat de Catalunya.
Exterior	Les restes materials possibles de caràcter arqueològic s'han de sotmetre a la llei 9/1993, de 30 de setembre, del Patrimoni Cultural Català i al Decret 78/2002, de 5 de març, del Reglament de protecció dels patrimoni arqueològic i paleontològic de la Generalitat de Catalunya.
Usos permesos	Els que determina el POUM.
Entorn de protecció	L'entorn de protecció queda recollit als plànols del Catàleg dels béns a protegir i als plànols d'ordenació del POUM.


 Generalitat de Catalunya
 Departament de Territori i Sostenibilitat
 Direcció General d'Ordenació
 del Territori i Urbanisme
 Comissió Territorial d'Urbanisme
 de Barcelona

INFORMACIÓ COMPLEMENTÀRIA

Informació històrica

El castell de Ribatallada apareix esmentat a la documentació escrita des del segle XII (1136). Va passar a la família Montcada, que en va ser propietària fins al 1310. A mitjans del segle XVII, sembla que el conjunt va ser reformat profundament per a convertir-lo en residència senyorial. Va ser abandonat al segle XX. Als anys vuitanta del segle passat es van recollir en superfície molts fragments de ceràmica blava catalana i comuna moderna.

De la masia de Ribatallada es poden escriure diverses històries en funció de la qualificació *a priori* que li donem, castell o masia. Fins ara s'ha escrit la història de des d'una perspectiva de castell, però és obvi que la dicotomia castell-masia a partir dels segles XII i XIII no sembla tant clara, més aviat ha estat una simplificació historiogràfica. De fet, no hi ha un punt de tall concret on puguem deixar de parlar de castell i començar a parlar de masia, hi ha processos paral·lels que es perfilen poc a poc i en funció de les utilitats de cada moment. Amb tot queda l'etern dubte referent a si l'emplaçament del castell coincideix amb el de la casa o bé seria les runes anomenades de "*la Moreria*".

Ribatallada com a castell ha estat descrit suficientment en obres generals com *els Castells Catalans* o la

Catalunya Romànica. A aquestes s'ha d'afegir el treball Pere Puig i Ustrell sobre la documentació del monestir de Sant Llorenç del Munt als segles X i XI, el qual ha aportat informació que permet regular la cronologia del castell de Ribatallada al segle XI.

L'any 1013 és documentat el mot "*Ripa Taida*" utilitzat com a complement del nom de personal d'un dels testimonis que signen a la donació dels Comtes de Barcelona al monestir de Sant Llorenç del Munt d'alous a Matadepera, El Mur, i Castellar. Però el topònim que coincideix amb la zona territorial concreta, és documentat l'any 1060 i la qualificació expressa de castell és documentada a l'any 1080.

Ribatallada segons els estudis abans esmentats, era patrimoni reial donat en feu a la poderosa família noble dels Montcada. Aquests tenien a cadascun dels castells propis i cedits en feu pel Comte de Barcelona, un castlà, com per exemple els Clasquerí del castell de Castellar i els Sentmenat del castell homònim.


L'any 1310, Gastó de Montcada va establir en emfiteusi a Pere de Clasquerí diverses propietats del terme de Castellar entre els quals hi havia Ribatallada. L'any 1349 la jurisdicció civil i criminal dels castells de Castellar i Ribatallada fou venuda a carta de gràcia pel rei als Togores. Al segle XV la propietat al·lodial i jurisdiccional va retornar a la família dels Clasquerí, mantenint-se en mans dels seus descendents i successors, els Meca, els Cortés de Andrade, els Sentmenat i els Fontcoberta, fins a la supressió al segle XIX de les jurisdiccions senyorials, quedant però el cens emfitèutic redimible, com a prova d'antiga propietat al·lodial.

S'ha de tenir en compte que quan la utilitat militar o feudal d'algunes construccions com Ribatallada deixen de tenir sentit, és quan comencen les reformes i adequacions a usos eminentment agrícoles. En aquest context, els documents del segle XIV que qualifiquen a Ribatallada com castell, probablement són més un pur formalisme jurídic que la descripció d'una realitat, ja que a finals del segle XV Ribatallada està habitada per una família pagesa cognominada amb el nom del lloc que n'ostenta la propietat útil. La qual en el decurs del segle XV engrandirà la propietat amb adquisicions de terres a la parròquia de Sant Julià d'Altura, alou de la mateixa rectoria. Aquesta família mantindrà la propietat fins l'any 1879 en que la ven a la Societat de Propietaris de la Mina d'Aigües de Sabadell.

La continuïtat de la família de Ribatallada, és l'excepció dins el grup de masies de l'estudi de l'àmbit del Ripoll (Can Roqueta, Can Puiggener, Can Català i Can Deu). És la única nissaga amb continuïtat biològica i de propietat des del segle XV fins quasi els nostres dies. L'arbre troncal d'hereus manté baronia més 300 anys (successió per línia masculina) i no s'han apreciat morts prematures d'hereus. Aspectes com els que s'acaben d'esmentar ens poden ajudar a entendre l'estabilitat dels Ribatallada i el seu el procés de ascens social i econòmic.

La família i la casa de Ribatallada eren del terme de Castellar del Vallès a efectes civils, polítics i judicials, però a efectes religiosos, baptismes, casaments, defuncions o sepultura pertanyien a l'església de Sant Julià d'Altura. Els mecanismes socials de reproducció a cada generació, passaven per casar l'hereu amb filles de masies de la rodalia de similar nivell social i econòmic. Les filles de Ribatallada eren "col·locades" (casades), la majoria, a les masies del voltant. Els fills cabalers però, no tenien la "sort" de les germanes, rebien un dot dels pares i s'havien d'espavilar fent un ofici a les ciutats i viles o intentar col·locar-se en alguna masoveria. Així es varen formar noves línies cognominades Ribatallada a pobles com Sant Cugat o Castellar del Vallès.

A la primera meitat del segle XVIII hi ha un salt qualitatiu i quantitatiu de la família Ribatallada, el casament l'any 1715 de l'hereu Joan Miquel amb la pubilla Barba Oller permetrà incorporar uns anys més tard (a la mort



de Jaume Barba) el patrimoni del molí Barba de Castellar i les terres a Jonqueres i a Sant Julià d'Altura. El cadastre de Patiño de l'any 1716 ens descriu la família de Ribatallada en els següents termes:

"familia que se compone de diez y seis Personas, cabeza de casa, Juan Ribatallada y su muger, Juan Ribatallada hijo del dicho y su Muger, tres hijos del dicho dos que pasan de doce años y el otro no llega, cuatro criados y una criada".

A la dècada dels anys 30 del segle XVIII, els Ribatallada a més de l'explotació i administració del seu propi patrimoni arrenden el vintè dels fruits de terme Castellar del Vallès, compren el molí de Can Pèlags o es defensen en plet amb els propietaris veïns de Can Deu. L'arrendament d'impostos, la compra del molí o aguantar la despesa d'un plet, denota una disponibilitat econòmica important. Però com ha passat en d'altres casos, després d'un període d'acumulació de moltes generacions, l'hereu que rep tot aquest llegat, es *relaxa* en els preceptes, motivacions i valors bàsics que varen fer possible l'estat en que ell rebé el patrimoni familiar. Això a voltes desemboca en fenòmens com l'absentisme, l'hereu *escampa*, els *solterons* o *concos*, i els casaments "teledirigits" que fracassen, el resultat final de tot això, és la manca de descendència directe. És en aquest context on s'ha de situar a Francesc Ribatallada Barba, hereu entre 1750 i 1802, i l'últim de la nissaga per línia masculina. Va envellir molt i quan morí l'any 1802, ja no quedava ningú de la seva generació, fins hi tot la seva neboda i heretera del patrimoni ja era vídua amb un fill casat.

A la neboda, Maria Torres Ribatallada i al seu fill Miquel Juliana Torres, els "va ploure sobre mullat", en el sentit que ja tenien el patrimoni patern dels Juliana del poble de Castellar del Vallès. Els qual consistia en cases, terres i un molí fariner al Ripoll (probablement el del Rieral). Tot ell acumulat des de mitjans del segle XVII a partir d'un fill cabaler de Can Juliana de Sant Feliu del Racó.

Els Juliana de Ribatallada, formaven part del grup de grans propietaris del Vallès (Els Margenat, Els Fatjó, Els Obac, Els Barata, etc.), i en algunes ocasions participen en la política provincial com a diputats de districte.

Administraven el patrimoni en les diverses formules típiques de l'època: masovers a la casa de Ribatallada, els molins arrendats temporalment, les terres i vinyes a parceria, etc. El rèdit resultant de tot això servia pel manteniment de la família i el sobrant era invertit en altres negocis com el del ram de l'aigua, ja que eren també accionistes de la Societat de Propietaris de la Mina d'Aigües de Sabadell. L'allunyament de la terra, les noves expectatives de negoci en l'àmbit industrial i l'interès per al nous negocis com l'explotació dels recursos hídrics per a l'abastament de les poblacions potser són factors que ajudin a entendre el fet que Ignasi Juliana i Albert vengués Ribatallada el dia 26 de febrer de 1879 a la Societat de Propietaris de la Mina d'Aigües de Sabadell, pel preu de 11250 duros.

En el moment de la venda, la finca tenia aproximadament 74 Ha. de superfície. A la banda dreta del Ripoll hi havia 63 ha i a la banda esquerra 10 Ha. de vinya. Ribatallada tenia 19 Ha. al terme de Sant Pere de Terrassa i parròquia de Sant Julià d'Altura, i 54 Ha. al terme de Castellar del Vallès. La casa tenia 4000 palms i a vuitanta metres de la casa "hay un pozo habilitado para depósito de hielo, un trozo de tierra destinado para estanque y congelación del mismo y una era para trillar"

El nous propietaris evidentment estaven interessats en l'aprofitament dels recursos hídrics, així l'any 1895 es construeix el pantà i l'any 1901 la mina del torrent de Gotelles. La casa de Ribatallada havent perdut la seva funcionalitat com a masia s'ha anat degradant fins a la ruïna física, les terres abandonades han tingut un procés de reforestació majoritàriament natural en aquests darreres cent anys que han donat la fisonomia paisatgística actual.



Generalitat de Catalunya
Departament de Territori i Sostenibilitat
Direcció General d'Ordenació
del Territori i Urbanisme
Comissió Territorial d'Urbanisme
de Barcelona

Bibliografia

Gràfica

Plànols d'Ordenació del POUM.

Ortofotomapa del ICC (Institut Cartogràfic de Catalunya).

ARXIU CASAS: Ref. CP-30 Plànol: Antiga Casa de Ribatallada. Escala 1:100: Desembre 1981.

Escrita

CANYAMERES, Esteve; MASSAGUÉ, Josep M^a. "Documentació dels edificis, les construccions i els elements d'interès històric, arqueològic, arquitectònic, paleontològic, cultural, social, tècnic i industrial a l'àmbit del riu Ripoll a Sabadell 1997-1998-1999): Les masies i pous de glaç". *Parc fluvial del Ripoll Sabadell: Inventari d'elements d'interès cultural*. Sabadell.

Oral

Observacions

Pla anterior

PGO Castellar del Vallès 1999. Text refós 2005. Sòl No Urbanitzable.

Protecció existent

BPU


Jaciment de l' Inventari del Patrimoni Arqueològic de Castellar del Vallès (Annex 4 del PGO 1999). Núm. 33.

INFORMACIÓ GRÀFICA

FOTOGRAFIES



5108

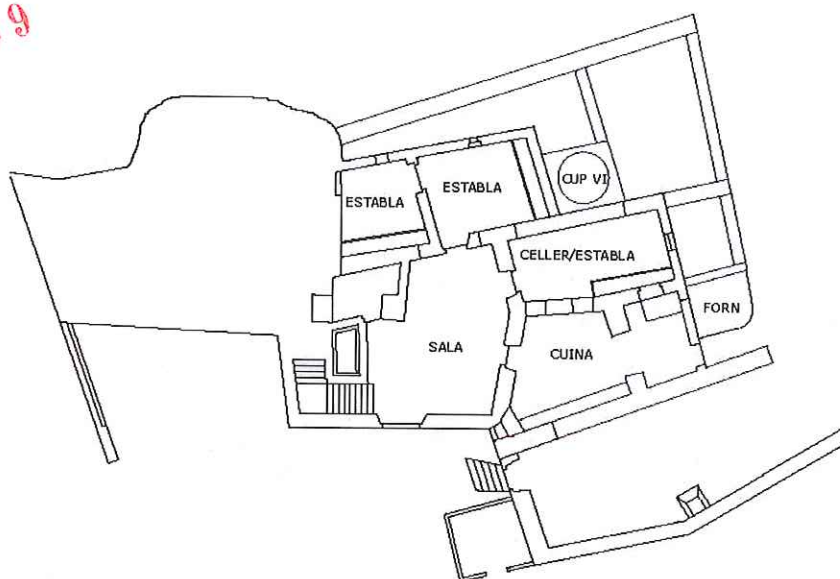


Generalitat de Catalunya
Departament de Territori i Sostenibilitat
Direcció General d'Ordenació
del Territori i Urbanisme
Comissió Territorial d'Urbanisme
de Barcelona

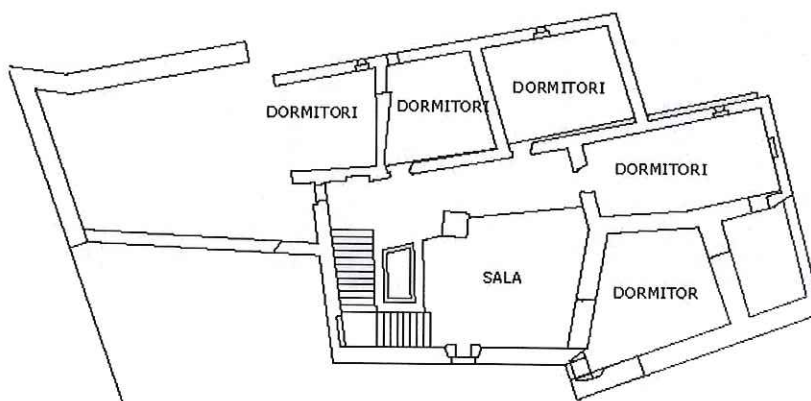
PLÀNOLS

PLÀNOLS ANTICS

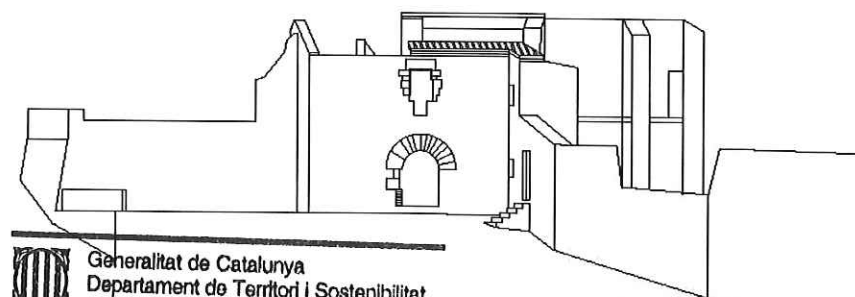
5109



PLANTA BAIXA

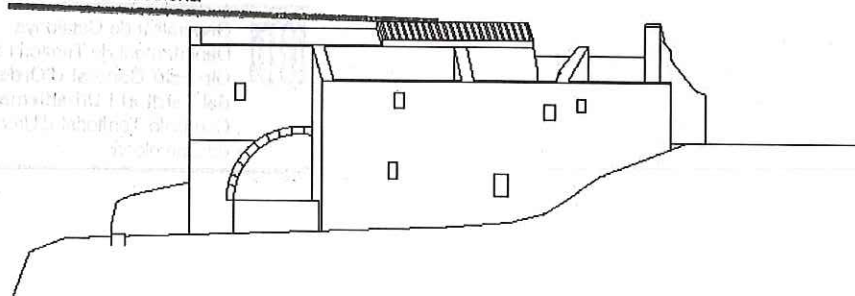


PLANTA PRIMERA



FAÇANA PRINCIPAL

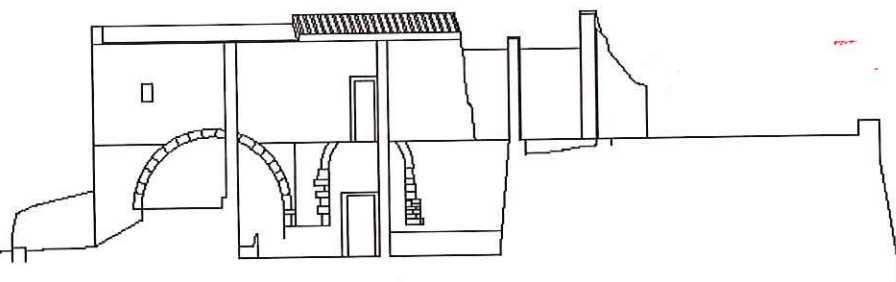
Generalitat de Catalunya
Departament de Territori i Sostenibilitat
Direcció General d'Ordenació
del Territori i Urbanisme
Comissió Territorial d'Urbanisme
de Barcelona



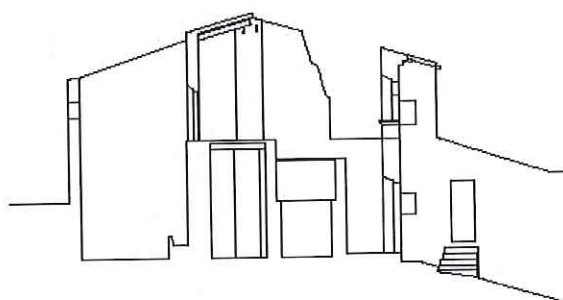
FAÇANA A MIGDIA

5110

SECCIÓ LONGITUDINAL



SECCIÓ TRANSVERSAL



Generalitat de Catalunya
Departament de Territori i Sostenibilitat
Direcció General d'Ordenació
del Territori i Urbanisme
Comissió Territorial d'Urbanisme
de Barcelona

MAS MEDIEVAL DELS OLIVERARS DEL CASAL**JAA-8 / 189**

Altres denominacions Mas de Noguera

LOCALITZACIÓ

Indret Camí de les Feixes del Casal

Adreça / es

Coordenades UTM

x= 424600

y= 4608021

Identificació al plànol

JAA-8

Grafisme categoria



Delimitació bé

Entorn protecció

**DADES CADASTRALS**

Número

Superfície

Sostre

N.plantes

Titularitat

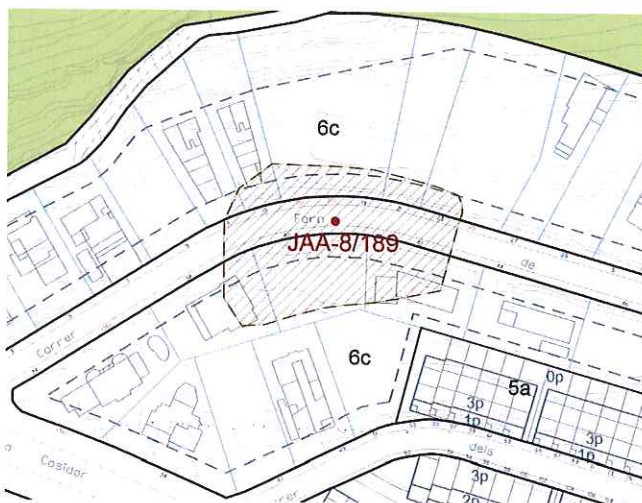
Divers

-

-

-

privada i pública



Plànol de localització

e. 1:2000

Vista aèria de les feixes del Casal, a la Soleia de Can Cosidor.
Extreta de Google Maps**DADES URBANÍSTIQUES**

Pla vigent POUM Castellar del Vallès

Classificació SU (sòl urbà)

Qualificació 6c, Xu.

Exp. RPUC

Relació normativa articles 74,75,76,77,79,80,81,139,143 de les Normes Urbanístiques del POUM.



Generalitat de Catalunya
Departament de Territori i Sostenibilitat
Direcció General d'Ordenació
del Territori i Urbanisme
Comissió Territorial d'Urbanisme
de Barcelona

CATALOGACIÓ

Tipus de bé Jaciment arqueològic aïllat

Classificació Jaciment

Categoria EPA

Nº registre / catàleg

Nivell protecció Àrea d'expectativa arqueològica (AEA)

Altres proteccions Jaciment n. 3070 de l' Inventari del Patrimoni Arqueològic i Paleontològic de Catalunya.
Jaciment n. 36 l' Inventari del Patrimoni Arqueològic de Castellar del Vallès (Annex 4 del PGO 1999).

DESCRIPCIÓ DEL BÉ

Època	Baixa Edat Mitjana.	5112
Tipologia	Lloc d'habitació.	
Context	Zona urbana. Al vessant sud del turó del puig de la Creu, en el camí que uneix la plaça de l'Era d'en Petasques i el col·legi El Casal.	
Elements	<p>Jaciment d'època medieval. A part dels àmbits identificats arran de la recerca efectuada l'any 2000, la dispersió del material arqueològic en superfície suggereix que l'assentament ocupa una àrea força més extensa de la que es va delimitar inicialment.</p> <p>En els Oliverars del Casal, s'emplaçava el Mas de Noguera, d'època baixmedieval (segles XIII - XV). Les fonts documentals situen el 1238 la primera referència al mas i al segle XVI l'estat de ruïna d'aquest. Durant la intervenció arqueològica de l'any 2000 es van identificar dos àmbits de planta quadrangular elaborats mitjançant un retall excavat al substrat geològic. Es delimitaven per parets perimetrals elaborades amb grans blocs monolítics de pedra, a manera de fonamentació, disposats sobre el substrat geològic prèviament retallat, i sobre les quals es van disposar els alçats, no conservades. Aquests dos àmbits es trobaven separats per un mur central, elaborat amb grans blocs de pedra local, amb part de l'alçat conservat. Durant el procés d'excavació es va determinar que la tècnica constructiva d'aquest mur havia estat l'opus emplecton. A l'interior de l'àmbit 1 es conservava un petit nivell de paviment sense una datació precisa. A l'àmbit 2 es van documentar dues sitges, de perfil acampanat i fons pla, amb materials dins els seus reblliments, amb una datació precisa dins la segona meitat del segle XIII. Sobre les sitges, i ocupant tot l'àmbit, es va documentar un nivell de cronologia posterior a l'ús de les sitges.</p>	
Ús actual	Part de l'àmbit és terreny erm en zona urbana i altra part zona urbana construïda.	
Ús original / altres	Lloc d'habitatge medieval. Mas Noguera.	
Estat conservació	Parcialment excavat. Restes colgades.	
Entorn de protecció	L'entorn i el propi àmbit del jaciment s'ubica dins d'un sistema viari Xu (varia viària urbana) i d'una zona 6c (residencial en cases aïllades, parcel·la mitjana).	
Situació de risc	-	



Generalitat de Catalunya
Departament de Territori i Sostenibilitat
Direcció General d'Ordenació
del Territori i Urbanisme
Comissió Territorial d'Urbanisme
de Barcelona

ÀMBITS DE PROTECCIÓ I OBJECTE

Raons catalogació	Tots els jaciments arqueològics que es documentin estaran sotmesos a la llei 9/1993, de 30 de setembre, del Patrimoni Cultural Català.
Conjunt / Elements	<p>S'identifiquen dos àmbits d'habitació separats per un mur bastit amb grans blocs de pedra local sense treballar. A l'àmbit 1 es va documentar un paviment de terra batuda sense datació precisa; a l'àmbit 2 es van localitzar dues sitges.</p> <p>El subsòl queda protegit com a zona d'expectativa arqueològica, en tots els solars, excepte en els edificis construïts amb posterioritat al 1900 en que s'hagin realitzat treballs de remoció del subsòl o eliminació total d'estructures antigues. Resten protegides les restes que es puguin trobar.</p>
Entorn de protecció	L'àmbit de protecció es delimita als plànols del Catàleg dels béns a protegir, als plànols d'ordenació del POUM i a la fitxa JAA-8 (189).

REGULACIÓ DE LES INTERVENCIIONS

Tipus d'intervenció	Excavacions, prospeccions, controls, mostres, documentació gràfica i plàstica, consolidació, restauració i adequació.
Reg. Intervencions	Qualsevol intervenció que es dugui a terme en una zona d'expectativa arqueològica com aquesta queda regulada segons el Decret 78/2002, de 5 de març, del Reglament de protecció del patrimoni arqueològic i paleontològic de la Generalitat de Catalunya i ha d'anar acompanyada d'un estudi documental previ i un seguiment per part d'un tècnic arqueològic, i en proposi la viabilitat d'aquesta intervenció.

5113

Aquest nivell de protecció AEA (Àrea d'expectativa arqueològica), implica la protecció integral del bé com a mesura preventiva, mentre no es comprova la presència o el valor de les restes arqueològiques. En cas de troballes, primarà la conservació, d'acord amb el que estableix la Llei 9/1993 del patrimoni cultural català. El reblliment, translat o eliminació de les restes tan sols es pot efectuar amb l'autorització del Departament de Cultura de la Generalitat de Catalunya.

Usos permesos

Els que determina el POUM.

Entorn de protecció

L'entorn de protecció queda recollit als plànols del Catàleg dels béns a protegir i als plànols d'ordenació del POUM.

INFORMACIÓ COMPLEMENTÀRIA**Informació històrica**

El primer document escrit que fa referència al mas de Noguera és del 1238. L'any 1403 va traspasar la propietat al mas Mir de les Fàbregas. Consta que, a finals del segle XVI, l'edifici estava completament enrunat. El jaciment, les restes molt malmeses d'un habitatge d'època medieval, es va identificar amb el mas de Noguera a finals de la dècada dels anys 80. L'any 2000, J.M. Coll hi va dur a terme una campanya de recerca arqueològica.

Bibliografia**Gràfica**

Plànols d'Ordenació del POUM.

Ortofotomapa del ICC (Institut Cartogràfic de Catalunya).

Escrita

VERGÉS, A. *Història de Castellar del Vallès, segons el manuscrit de 1872, guardat a l'arxiu parroquial de Castellar i fins ara inèdit*. Barcelona, 1974.

COLL, J.M. "La Soleia del Cosidor (Castellar del Vallès, Vallès Occidental)". *Actes de les Jornades d'Arqueologia i Paleontologia. La Garriga, 29 i 30 de novembre, 1 de desembre de 2001*. La Garriga, 2004. (Volum I). 297-302 p.

Oral

-

Observacions**Pla anterior**

PGO Castellar del Vallès 1999. Text refós 2005. Sòl No Urbanitzable.

Protecció existent

BPU

Jaciment de l' Inventari del Patrimoni Arqueològic i Paleontològic de Catalunya. Núm. 12061.

Jaciment de l' Inventari del Patrimoni Arqueològic de Castellar del Vallès (Annex 4 del PGO 1999). Núm. 36



INFORMACIÓ GRÀFICA

FOTOGRAFIES




Generalitat de Catalunya
Departament de Territori i Sostenibilitat
Direcció General d'Ordenació
del Territori i Urbanisme
Comissió Territorial d'Urbanisme
de Barcelona

Vista del jaciment, a l'àrea dels Oliverars del Casal,
al Mas de Noguera. Any 2000.

VINYA DEL REGALAT**JAA-9 / 186**Altres denominacions **5415** Camp de sitges de la bòbila d'en Sargantana**LOCALITZACIÓ**

Indret Sector entre la ronda de Tolosa i el carrer de l'Arbreda

Adreça / es

Coordenades UTM x= 424430
y= 4606740Identificació al plànol **JAA-9**
Grafisme categoria ●Delimitació bé
Entorn protecció**DADES CADASTRALS**

Número

Superfície

Sostre

N.plantes

Titularitat


Divers

privada i pública



Plànol de localització

e. 1:5000



Imatge

DADES URBANÍSTIQUES

Pla vigent POUM Castellar del Vallès
 Classificació SU (sòl urbà)
 Qualificació 5b1,5a2,X.
 Exp. RPUC -
 Relació normativa articles 74,75,76,77,79,80,81,130,131,133,135 i 136 de les Normes Urbanístiques del POUM.



Generalitat de Catalunya
 Departament de Territori i Sostenibilitat
 Direcció General d'Ordenació
 del Territori i Urbanisme
 Comissió Territorial d'Urbanisme
 de Barcelona

CATALOGACIÓ

Tipus de bé Jaciment arqueològic aïllat
 Classificació Jaciment
 Categoria EPA
 N° registre / catàleg -
 Nivell protecció Àrea d'expectativa arqueològica (AEA)
 Altres proteccions Jaciment n. 7987 de l' Inventari del Patrimoni Arqueològic i Paleontològic de Catalunya.
 Jaciment n. 57 l' Inventari del Patrimoni Arqueològic de Castellar del Vallès (Annex 4 del PGO 1999).

DESCRIPCIÓ DEL BÉ

Època	Neolític Postcardial - Neolític Mig Recent - Calcolític
Tipologia	Sitges i llars d'una cabana circular.
Context	Zona urbana. Sector Pla de la Bruguera.
Elements	Assentament prehistòric.

5116

El jaciment de la Vinya del Regalat es troba situat a la plana al·luvial del Pla de la Bruguera, concretament en els terrenys coneguts com la Vinya del Regalat. En aquest indret passava l'antic camí (camí de Sant Pere) que unia el nucli urbà de Castellar amb les finques Can Santpere i Can Casamada. El jaciment va ser localitzat l'any 1992 amb motiu de les obres d'urbanització de la zona. L'eixamplament del camí de Santpere va seccionar una estructura tipus fossa que va motivar una intervenció arqueològica d'urgència. Es tractava d'un retall obert en el tortorà, de 143 cm de llargària, 85 cm d'amplada i una fondària conservada de 30 cm, amb parets lleugerament convergents i planta de forma lenticular. Presentava una petita banqueta o esglaó en l'interior. Una vegada amortitzada, la fossa va servir com escombrera. Els materials abocats es van trobar escampats per tota l'estructura. Consistien en fragments de recipients ceràmics, un molí de vaivé, ossos de fauna, i algunes peces d'indústria lítica tallada, entre les que destaca un ganivet de sílex melat. Va ser interpretada com una estructura per a la transformació de cereals de consum domèstic, i, inicialment, atribuïda per cronologia relativa i, per tant poc precisa, entre el Calcolític i el Bronze antic.

A l'agost del 2000 amb motiu de la urbanització de la zona es va realitzar una intervenció preventiva de control arqueològic. A la parcel·la del carrer Finlàndia es documentaren 11 estructures (la major part tipus sitja), i ceràmica dispersa en superfície, similar a la recuperada l'any 1992. Poc després, entre el mesos d'octubre i novembre es procedí a la l'excavació d'aquestes estructures i a la prospecció exhaustiva de les parcel·les contigües, per tal de delimitar l'extensió del jaciment. En aquest sentit, cal dir que l'any 2002 es van realitzar prospeccions en altres parcel·les (36, 40 i 51), amb resultats negatius.

El jaciment s'estén per una superfície de 502 m² i el formen un total de 17 estructures que retallen el substrat geològic. Entre aquests 17 retalls s'inclou l'estructura localitzada l'any 1992 (Est-1). Totes elles es van trobar molt malmeses pels antics treballs agrícoles i els successius rebaixos del terreny, conservant-se només la part inferior de les mateixes que presentaven planta còncaua o irregular i parets còniques o rectes. Els diàmetres oscil·laven entre 100 i 180 cm i les fondàries conservades entres 10 i 50 cm. Es tracta d'estructures destinades a l'emmagatzematge agrícola que posteriorment, ja en desús, van ser aprofitades com a abocadors de deixalles domèstiques, a excepció de dues d'elles: la Est-10 i la Est-1.

La Est-10 queda situada enmig d'una de les concentracions de sitges, presentava unes característiques diferents: diàmetre més reduït (40 cm) i terra molt flonja sense material arqueològic, el que indica que no va tenir, com les altres la funció posterior d'abocador. Es proposa que podria correspondre a un forat de pal per sostenir una estructura aèria perible. La Est-1, significativament diferent, va ser interpretada com a àmbit de transformació de cereals.

La tipologia dels materials recuperats a l'interior de les estructures així como les dues datacions radiomètriques indiquen una cronologia de transició del Neolític antic fins a l'edificació local postcardial Molinot al Neolític mitjà inicial.



Generalitat de Catalunya
Departament de Territori i Sostenibilitat
Direcció General d'Ordenació
del Territori i Urbanisme
Comissió Territorial d'Urbanisme
de Barcelona

Ús actual	Àrea residencial urbana.
Ús original / altres	Estructures d'emmagatzematge i lloc d'habitació.
Estat conservació	Tot aquest sector ha estat destruït arran del procés d'urbanització recent i la construcció de nous vials
Entorn de protecció	L'entorn i el propi àmbit del jaciment s'ubica dins d'un sistema viari Xu (xarxa viària urbana), d'una zona 5a1 (residencial en cases agrupades, alineació a vial, unifamiliar, zona Bruguera), d'una zona 5a2 (residencial en cases agrupades, alineació a vial, unifamiliar / plurifamiliar, zona Bruguera) la qual es troba dins d'un polígon d'actuació dotacional PAD-01, d'una zona 5b1 (residencial en cases agrupades, reclusa a front de vial, zona Bruguera, i d'una zona 4b (residencial d'ordenació oberta amb espais lliures).
Situació de risc	-

ÀMBITS DE PROTECCIÓ I OBJECTE

Raons catalogació	Tots els jaciments arqueològics que es documentin estaran sotmesos a la llei 9/1993, de 30 de setembre, del Patrimoni Cultural Català.
-------------------	--

Conjunt / Elements

Es van identificar i documentar sis sitges ubicades a l'interior d'una probable cabana circular amb pilar central i llar de foc. A dia d'avui estant destruïdes.

El subsòl queda protegit com a zona d'expectativa arqueològica, en tots els solars, excepte en els edificis construïts amb posterioritat al 1900 en que s'hagin realitzat treballs de remoció del subsòl o eliminació total d'estructures antigues. Resten protegides les restes que es puguin trobar.

Entorn de protecció

L'àmbit de protecció es delimita als plànols del Catàleg dels béns a protegir, als plànols d'ordenació del POUM i a la fitxa JAA-9 (186).

REGULACIÓ DE LES INTERVENCIIONS

Tipus d'intervenció

Excavacions, prospeccions, controls, mostrejos, documentació gràfica i plàstica, consolidació, restauració i adequació.

Reg. Intervencions

Qualsevol intervenció que es dugui a terme en una zona d'expectativa arqueològica com aquesta queda regulada segons el Decret 78/2002, de 5 de març, del Reglament de protecció del patrimoni arqueològic i paleontològic de la Generalitat de Catalunya i ha d'anar acompanyada d'un estudi documental previ i un seguiment per part d'un tècnic arqueòleg, que en proposi la viabilitat d'aquesta intervenció.

Aquest nivell de protecció AEA (Àrea d'expectativa arqueològica), implica la protecció integral del bé com a mesura preventiva, mentre no es comprova la presència o el valor de les restes arqueològiques. En cas de troballes, primarà la conservació, d'acord amb el que estableix la Llei 9/1993 del patrimoni cultural català. El reblliment, transllat o eliminació de les restes tan sols es pot efectuar amb l'autorització del Departament de Cultura de la Generalitat de Catalunya.

Usos permesos

Els que determina el POUM.

Entorn de protecció

L'entorn de protecció queda recollit als plànols del Catàleg dels béns a protegir i als plànols d'ordenació del POUM.



Generalitat de Catalunya
Departament de Territori i Sostenibilitat
Direcció General d'Ordenació
del Territori i Urbanisme
Comissió Territorial d'Urbanisme
de Barcelona

INFORMACIÓ COMPLEMENTÀRIA

Informació històrica

El mes de desembre de 1992, arran de l'ampliació del camí que va de Castellar del Vallès als masos de Can Santpere i Can Casamada, a uns cent metres de les primeres cases del poble, es va escavar una estructura emplaçada al marge esquerre del vial. L'anàlisi morfològica va permetre interpretar-la com un espai d'àmbit domèstic del Calcolític destinat a la transformació de cereals. L'any 2000, el projecte d'urbanització residencial del Pla de la Bruguera va afectar directament el jaciment de la Vinya del Regalat. A causa d'això es va fer un seguiment arqueològic de l'obertura dels vials, dirigit per Joan Manuel Coll Riera, que va determinar l'existència de diverses estructures domèstiques d'època prehistòrica.

Bibliografia

Gràfica

Plànols d'Ordenació del POUM.

Ortofotomapa del ICC (Institut Cartogràfic de Catalunya).

Escrita

COLL, J.M.; MOLINA, J.A.; ROIG, J. "La Vinya del regalat (Castellar del Vallès, Vallès Occidental): un àmbit d'ús domèstic del calcolític-bronze antic (2000-1800 aC)". *Arrahona*. Sabadell, 1993. Núm.13. III Època: 63-77 p.

COLL, J.M. *La Vinya del Regalat. 2000. Seguiment arqueològic del projecte d'urbanització residencial del pla parcial "Pla de la Bruguera"*.

http://www20.gencat.cat/docs/CulturaDepartament/DGPC/Documents/Documents2008/qmem3043_web.pdf

VICENTE, O. "La Vinya del Regalat (Castellar del Vallès, Vallès Occidental). Un assentament agrícola de fa 6000 anys". *Recerca*. Castellar del Vallès, 2005. Núm. 4. 167-202 p.

VICENTE, O. "La Vinya del Regalat (Castellar del Vallès, Vallès Occidental). Nuevas aportaciones al estudio del poblamiento de la depresión pre-litoral catalana en el final del quinto milenio B.C.". *Actes del IV Congreso del Neolítico Peninsular: Alicante, 27-30 noviembre de 2006*. Vol. I, Alicante, 2008. 191-199 p.

Oral

Observacions

-

Pla anterior

PGO Castellar del Vallès 1999. Text refós 2005. Sòl No Urbanitzable.

Protecció existent

BPU

Jaciment de l' Inventari del Patrimoni Arqueològic i Paleontològic de Catalunya. Núm. 7987.

Jaciment de l' Inventari del Patrimoni Arqueològic de Castellar del Vallès (Annex 4 del PGO 1999). Núm. 57.

5118



Generalitat de Catalunya
Departament de Territori i Sostenibilitat
Direcció General d'Ordenació
del Territori i Urbanisme
Comissió Territorial d'Urbanisme
de Barcelona

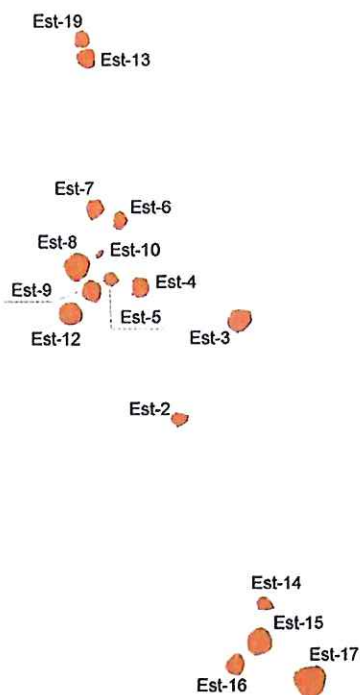
INFORMACIÓ GRÀFICA

FOTOGRAFIES

5119



La Vinya del Regalat un cop executat el projecte d'urbanització residencial previst. 2009



Vista del jaciment. Any 1993.

La Vinya del Regalat
(Castellar del Vallès, Vallès Occidental)
Distribució de les estructures

0 Escala gràfica 10 m



Llegenda
Estructures
Parcel·la
Carrer
Est-10 Número d'estructura



Generalitat de Catalunya
Departament de Territori i Sostenibilitat
Direcció General d'Ordenació
del Territori i Urbanisme
Comissió Territorial d'Urbanisme
de Barcelona

Distribució de les estructures de la Vinya del Regalat. VICENTE, O., 2005: 172.

ASSENTAMENT PREHISTÒRIC DEL PLA DE LA BRUGUERA

JAA-10 / 177

Altres denominacions

LOCALITZACIÓ

5120

Indret Polígon Industrial del Pla de la Bruguera. Parcel·la situada entre els carrers Maresme, Segarra, Conca de Barberà i Berguedà.

Adreça / es

Coordenades UTM x= 424104 y= 4605509

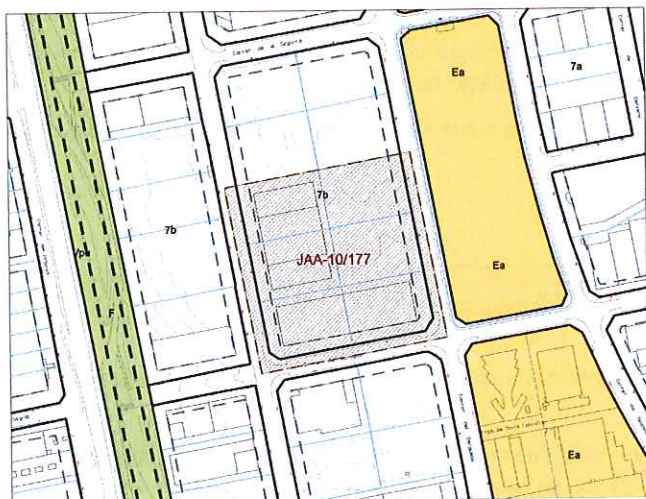
Identificació al plànol JAA-10

Grafisme categoria ●

Delimitació bé

Entorn protecció

DADES CADASTRALS	Número	Superfície	Sostre	N.plantes	Titularitat
	Divers	-	-	-	privada



Plànol de localització

e. 1:5000



Imatge

DADES URBANÍSTIQUES

Pla vigent POUM Castellar del Vallès

Classificació SU (sòl urbà)

Qualificació 7b, Xu.

Exp. RPUC -

Relació normativa articles 74,75,76,77,79,80,81,145,146 i 148 de les Normes Urbanístiques del POUM.



Generalitat de Catalunya
Departament de Territori i Sostenibilitat
Direcció General d'Ordenació
del Territori i Urbanisme
Comissió Territorial d'Urbanisme
de Barcelona

CATALOGACIÓ

Típus de bé Jaciment arqueològic aïllat

Classificació Jaciment

Categoria EPA

Nº registre / catàleg -

Nivell protecció Àrea d'expectativa arqueològica (AEA)

Altres proteccions Jaciment n. 10270 de l' Inventari del Patrimoni Arqueològic i Paleontològic de Catalunya.

Jaciment n. 40 l' Inventari del Patrimoni Arqueològic de Castellar del Vallès (Annex 4 del PGO 1999).

DESCRIPCIÓ DEL BÉ

Època	Neolític Antic
Tipologia	Lloc d'habitació amb estructures. Sitges i llars d'una cabana circular.
Context	Polígon industrial del Pla de la Bruguera.
Elements	<p>Assentament prehistòric parcialment excavat del Neolític Antic Cardial (IV-V mil·lenni a. C.) i els vestigis de finals del Mesolític i Calcolític (2.600 - 1.800 a.C.). Els vestigis trobats es van tornar a colgar.</p> <p>La recerca arqueològica va documentar un lloc d'ocupació amb sis estructures de planta circular (depressions artificials excavades al subsòl) molt malmeses per la posterior explotació agrària de l'indret. En els reblliments d'aquestes cubetes van aparèixer fragments de ceràmica, consistents en una cubeta i quatre estructures d'emmagatzematge (sitges), curulles de les deixalles produïdes per aquests primers habitants: una llavor carbonitzada d'Hordicum, fragments de molins, ossos d'animals, ceràmiques, eines de sílex i quars de les betes del voltant, i ornaments de petxines marines. L'estudi de les restes de fauna va permetre reconèixer una important activitat ramadera i cinegètica.</p>
Ús actual	Polígon d'activitat econòmica industrial.
Ús original / altres	Lloc d'habitació.
Estat conservació	Parcialment destruït arran de la construcció de les naus industrials del polígon i l'obertura dels vials. Tot i això, gran part de la parcel·la afectada continua sense edificar-se.
Entorn de protecció	L'entorn i el propi àmbit del jaciment s'ubica dins d'un sistema viari Xu (xarxa viària urbana), d'una zona 7b (zona d'activitat econòmica industrial, aïllada).
Situació de risc	-

ÀMBITS DE PROTECCIÓ I OBJECTE

Raons catalogació	Tots els jaciments arqueològics que es documentin estaran sotmesos a la llei 9/1993, de 30 de setembre, del Patrimoni Cultural Català.
Conjunt / Elements	<p>Es van identificar i documentar sis estructures de planta circular (depressions artificials excavades al subsòl), fragments de ceràmica, mans de molí, destrals polides i altres restes lítiques de sílex i quars.</p> <p>El subsòl queda protegit com a zona d'expectativa arqueològica, en tots els solars, excepte en els edificis construïts amb posterioritat al 1900 en que s'hagin realitzat treballs de remoció del subsòl o eliminació total d'estructures antigues. Resten protegides les restes que es puguin trobar.</p>
Entorn de protecció	L'àmbit de protecció es delimita als plànols del Catàleg dels béns a protegir, als plànols d'ordenació del POUM i a la fitxa JAA-10 (177).

REGULACIÓ DE LES INTERVENCIIONS

Tipus d'intervenció	Excavacions, prospeccions, controls, mostrejos, documentació i plàstica, consolidació, restauració i adequació.
Reg. Intervencions	<p>Qualsevol intervenció que es dugui a terme en una zona d'expectativa arqueològica com aquesta queda regulada segons el Decret 78/2002, de 5 de març, del Reglament de protecció del patrimoni arqueològic i paleontològic de la Generalitat de Catalunya i ha d'anar acompanyada d'un estudi documental previ i un seguiment per part d'un tècnic arqueòleg, que en proposi la viabilitat d'aquesta intervenció.</p> <p>Aquest nivell de protecció AEA (Àrea d'expectativa arqueològica), implica la protecció integral del bé com a mesura preventiva, mentre no es comprova la presència o el valor de les restes arqueològiques. En cas de troballes, primarà la conservació, d'acord amb el que estableix la Llei 9/1993 del patrimoni cultural català. El reblliment, transllat o eliminació de les restes tan sols es pot efectuar amb l'autorització del Departament de Cultura de la Generalitat de Catalunya.</p>
Usos permesos	Els que determina el POUM.
Entorn de protecció	L'entorn de protecció queda recollit als plànols del Catàleg dels béns a protegir i als plànols d'ordenació del POUM.



Generalitat de Catalunya
Departament de Territori i Sostenibilitat
Direcció General d'Ordenació
del Territori i Urbanisme
Comissió Territorial d'Urbanisme
de Barcelona

INFORMACIÓ COMPLEMENTÀRIA

Informació històrica	<p>El jaciment va ser localitzat el desembre del 1989 per dos estudiants de Castellar del Vallès en un dels talussos que l'Institut Català del Sòl va rebaixar en aquesta zona per ubicar el nou polígon industrial. Dos anys més tard es va efectuar una excavació d'urgència dirigida per Alfons Fígols Alonso i Enric Bernades Postils.</p> <p>El Servei d'Arqueologia de la Generalitat de Catalunya va portar a terme una intervenció arqueològica d'urgència, durant el febrer de 1990, finançada per INCASOL i dirigida pels arqueòlegs Alfons Fígols i Enric Bernades, amb la qual es va descobrir un assentament del Neolític Antic Cardial (IV-V mil·lenni a. C.) i els vestigis de finals del Mesolític i Calcolític (2.600 - 1.800 a.C.), consistents en una cubeta i quatre estructures d'emmagatzematge (sitges), curulles de les deixalles produïdes per aquests primers habitants: una llavor carbonitzada d'Hordicum, fragments de molins, ossos d'animals, ceràmiques, eines de sílex i quars de les betes del voltant, i ornaments de petxines marines.</p> <p>La configuració i fertilitat de la plana va assegurar a aquets primers habitants la subsistència amb una explotació de l'economia domèstica, tant agrícola (ordi) com ramadera (ovelles, cabres, porcs i bòvids), completamentada amb una economia d'aprofitament dels recursos del bosc.</p>
Bibliografia	
Gràfica	<p>Plànols d'Ordenació del POUM.</p> <p>Ortofotomapa del ICC (Institut Cartogràfic de Catalunya).</p>
Escrita	<p>FÍGOLS ALONSO, A. "Anàlisi territorial del jaciment del neolític antic a l'aire lliure del Pla de la Bruguera (Castellar del Vallès, Vallès Occidental)". <i>9è Col·loqui Internacional d'Arqueologia de Puigcerdà. Estat de la investigació sobre el neolític a Catalunya</i>. Institut d'Estudis Ceretans. Puigcerdà, 1991. 93-94 p.</p> <p>FÍGOLS ALONSO, A. "Estudi de l'estratègia econòmica de la comunitat del neolític antic establerta al Pla de la Bruguera (Castellar del Vallès, Vallès Occidental)". <i>Limes: Revista d'Arqueologia</i>. Cerdanyola del Vallès, 1995. Núm. 4 i 5. 19-28 p.</p> <p>FÍGOLS ALONSO, A.; BERNADES POSTILS, E. <i>Memòria de la intervenció d'urgència al Pla de la Bruguera</i>. Castellar del Vallès, 1990.</p> <p>http://www20.gencat.cat/docs/CulturaDepartament/DGPC/Documents/Documents2008/arxiu/qmem114_w eb.pdf</p>
Oral	-
Observacions	-
Pla anterior	PGO Castellar del Vallès 1999. Text refós 2005. Sòl No Urbanitzable.
Protecció existent	<p>BPU</p> <p>Jaciment de l' Inventari del Patrimoni Arqueològic i Paleontològic de Catalunya. Núm.10270.</p> <p>Jaciment de l' Inventari del Patrimoni Arqueològic de Castellar del Vallès (Annex 4 del PGO 1999). Núm.40.</p>



Generalitat de Catalunya
Departament de Territori i Sostenibilitat
Direcció General d'Ordenació
del Territori i Urbanisme
Comissió Territorial d'Urbanisme
de Barcelona

5123

INFORMACIÓ GRÀFICA

FOTOGRAFIES



La parcel·la vista per darrera (camps erms pendents d'urbanitzar). Fotografies: SPAL (Àlvar Caixal). 2010



La parcel·la vista per davant (nau industrial). 2010



Generalitat de Catalunya
Departament de Territori i Sostenibilitat
Direcció General d'Ordenació
del Territori i Urbanisme
Comissió Territorial d'Urbanisme
de Barcelona

NECRÒPOLIS PREHISTÒRICA DEL PLA DE LA BRUGUERA

JAA-11 / 181

5124

Altres denominacions Centre de Distribució CEPL BARCELONA S.L.

LOCALITZACIÓ

Indret Polígon Industrial del Pla de la Bruguera.

Adreça / es

Coordenades UTM

x= 424192

y= 4604829

Identificació al plànol

JAA-11

Grafisme categoria



Delimitació bé

Entorn protecció



DADES CADASTRALS

Número

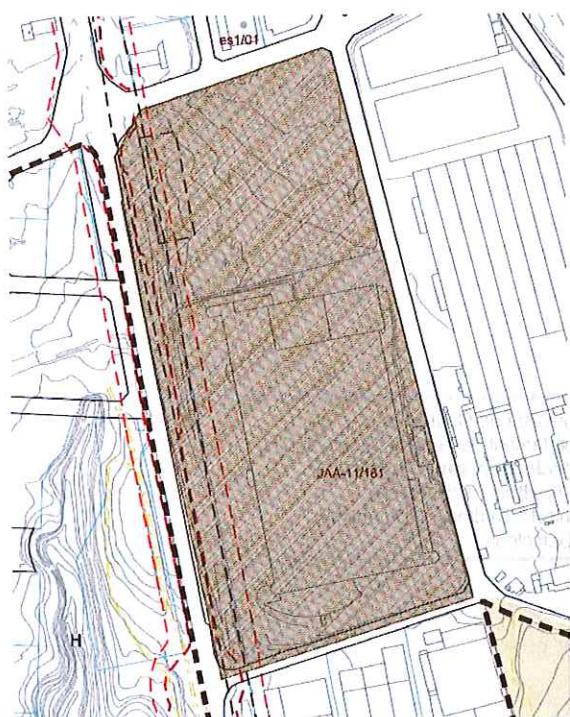
Superfície

Sostre

N.plantes


Titularitat

privada



Plànol de localització

e. 1:5000



Imatge

DADES URBANÍSTIQUES

Pla vigent

POUM Castellar del Vallès

Classificació

SU (sòl urbà)

Qualificació

7b,X. -

Exp. RPUC

Relació normativa

articles
74,75,76,77,79,80,81,145,146 i
149de les Normes Urbanístiques
del POUM.

CATALOGACIÓ

Tipus de bé

Jaciment arqueològic aïllat

Classificació

Jaciment

Categoria

EPA

Nº registre / catàleg

Nivell protecció

Àrea d'expectativa arqueològica
(AEA)

Altres proteccions



Generalitat de Catalunya
Departament de Territori i Sostenibilitat
Direcció General d'Ordenació
del Territori i Urbanisme
Comissió Territorial d'Urbanisme
de Barcelona

DESCRIPCIÓ DEL BÉ

Època	Bronze Final III - Ferro-Ibèric Antic
Tipus	Necròpolis d'incineració del tipus Camp d'Urnas.
Context	El jaciment s'estén per la zona enjardinada de la parcel·la que ocupa el magatzem de distribució de CEPL Barcelona S.L., l'antiga Sony Espanya, entre els carrers Berguedà i Garraf. El Pla de la Bruguera és una esplanada d'uns tres quilòmetres de llarg orientada en direcció nord - sud i situada entre el torrent de Colobres i el riu Ripoll, a mig camí dels termes municipals de Castellar del Vallès i Sabadell.
Elements	<p>Necròpolis de la primera edat del Ferro parcialment excavada al llarg de tres campanyes arqueològiques. Les restes localitzades es van tornar a colgar.</p> <p>Es localitzaren 26 estructures, de les quals 14 pertanyien a estructures d'enterrament, set estructures, i 5 que no foren excavades i es deixaren per a la campanya de 1993. A les estructures s'associaren diferents elements materials com urnes cineràries, aixovar ceràmic i metàl·lic, restes faunístiques, ossos cremats, i pedres. Les estructures d'enterrament es trobaren concentrades en una extensió de 90 metres quadrats. De les 14 estructures d'enterrament només en una s'ha localitzat la fossa simple, de planta arrodonida, parets rectes i fons còncav. En quant a materials ceràmics hi ha un predomini de les urnes de perfil en "S" i de les urnes de coll estret i cos globular. Els elements metàl·lics en bronze i ferro també hi són presents, i s'interpreten com objectes d'ornamentació, de tocador i d'ús quotidià. La cronologia donada al jaciment es situa entre el 650 i el 575 a.C.</p>
Ús actual	Polígon industrial.
Ús original / altres	Necròpolis.
Estat conservació	Parcialment destruït arran de la construcció de les naus industrials del polígon i l'obertura dels vials. Tot i això, una gran part de la parcel·la ocupada pel magatzem de distribució de l'antic SONY continua sense edificar-se.
Entorn de protecció	L'entorn i el propi àmbit del jaciment s'ubica dins d'una zona 7c (zona d'activitat econòmica industrial, singular), d'un sistema d'espais lliure Verdu (Pàrcs urbans) i d'un sistema viari-Xu (Parxa viària urbana), d'un sistema Er (Equipament de reserva) i zona d'ús i serveis terciaris i comercials.
Situació de risc	-



Generalitat de Catalunya
Departament de Territori i Sostenibilitat
**Direcció General d'Ordenació
del Territori i Urbanisme**
Comissió Territorial d'Urbanisme
de Barcelona

ÀMBITS DE PROTECCIÓ I OBJECTE

Raons catalogació	Tots els jaciments arqueològics que es documentin estaran sotmesos a la llei 9/1993, de 30 de setembre, del Patrimoni Cultural Català.
Conjunt / Elements	<p>Es van conservar i documentar dues fosses de planta irregular reblertes amb materials diversos (ceràmica a mà i fragments metàl·lics) i una inhumació infantil en fossa simple de planta circular. Totes aquestes estructures dataven del Bronze Antic. I vint-i-quatre loculi (sempre es tracta d'una fossa simple, de planta circular o ovalada excavada en les argiles quaternàries), a part d'altres estructures d'enterrament desplaçades i mig destruïdes, que pertanyen a la primera edat del ferro.</p> <p>El subsòl queda protegit com a zona d'expectativa arqueològica, en tots els solars, excepte en els edificis construïts amb posterioritat al 1900 en que s'hagin realitzat treballs de remoció del subsòl o eliminació total d'estructures antigues. Resten protegides les restes que es puguin trobar.</p>
Entorn de protecció	L'àmbit de protecció es delimita als plànols del Catàleg dels béns a protegir, als plànols d'ordenació del POUM i a la fitxa JAA-11 (181).

REGULACIÓ DE LES INTERVENCIIONS

Tipus d'intervenció	Excavacions, prospeccions, controls, mostres, documentació gràfica i plàstica, consolidació, restauració i adequació.
Reg. Intervencions	Qualsevol intervenció que es dugui a terme en una zona d'expectativa arqueològica com aquesta queda regulada segons el Decret 78/2002, de 5 de març, del Reglament de protecció del patrimoni arqueològic i paleontològic de la Generalitat de Catalunya i ha d'anar acompanyada d'un estudi documental previ i un seguiment per part d'un tècnic arqueòleg, que en proposi la viabilitat d'aquesta intervenció.

Aquest nivell de protecció AEA (Àrea d'expectativa arqueològica), implica la protecció integral del bé com a mesura preventiva, mentre no es comprova la presència o el valor de les restes arqueològiques. En cas de troballes, primarà la conservació, d'acord amb el que estableix la Llei 9/1993 del patrimoni cultural català. El reblliment, transllat o eliminació de les restes tan sols es pot efectuar amb l'autorització del Departament de Cultura de la Generalitat de Catalunya.

Usos permesos

Els que determina el POUM.

Entorn de protecció

L'entorn de protecció queda recollit als plànols del Catàleg dels béns a protegir i als plànols d'ordenació del POUM.

INFORMACIÓ COMPLEMENTÀRIA**Informació històrica**

En una parcel·la del Polígon Industrial del Pla de la Bruguera, l'antiga empresa Sony Espanya SA va construir entre 1992 i 1993 un centre de distribució. Els moviments de terra efectuats per a la construcció d'aquesta nau industrial van deixar al descobert, el juny de 1992, fragments dispersos de ceràmiques i restes estructurals associades a una necròpolis de la primera edat del ferro. Com a conseqüència d'aquesta troballa, es van programar tres campanyes arqueològiques amb caràcter d'urgència entre el 25 de juny i el 25 de juliol de 1992, entre el 25 de gener i el 25 d'abril de 1993, i entre el 17 de maig i el 30 de juny de 1993.

Bibliografia**Gràfica**

Plànols d'Ordenació del POUM.

Ortofotomapa del ICC (Institut Cartogràfic de Catalunya).

Escrita

FAURA, J.M.; GANGONELLS, M.; CLOP, X. "La necròpoli del Pla de la Bruguera-Centre de Distribució Sony de Castellar del Vallès". *Limes*. Cerdanyola del Vallès, 1993. Núm. 3. 33-40 p.

CLOP, X.; ET ALII. "Pla de la Bruguera. Centre de Distribució Sony (Castellar del Vallès, Vallès Occidental). Una necròpolis de la primera edat del ferro". *Tribuna d'Arqueologia 1993-1994*, Barcelona, 1995. 25-36 p.

CLOP, X.; ET ALII. "El Pla de la Bruguera. Centre de Distribució Sony: una necròpolis d'incineració de la primera edat del ferro a Castellar del Vallès (Vallès Occidental)". *Excavacions Arqueològiques a Catalunya*, 15. Barcelona, 1998.

Oral**Observacions****Pla anterior**

PGO Castellar del Vallès 1999. Text refós 2005. Sòl No Urbanitzable.

Protecció existent

BPU

Jaciment de l' Inventari del Patrimoni Arqueològic i Paleontològic de Catalunya. Núm. 8153.

Jaciment de l' Inventari del Patrimoni Arqueològic de Castellar del Vallès (Annex 4 del PGO 1999). Núm. 41.



Generalitat de Catalunya
Departament de Territori i Sostenibilitat
Direcció General d'Ordenació
del Territori i Urbanisme
Comissió Territorial d'Urbanisme
de Barcelona

INFORMACIÓ GRÀFICA

FOTOGRAFIES

5127



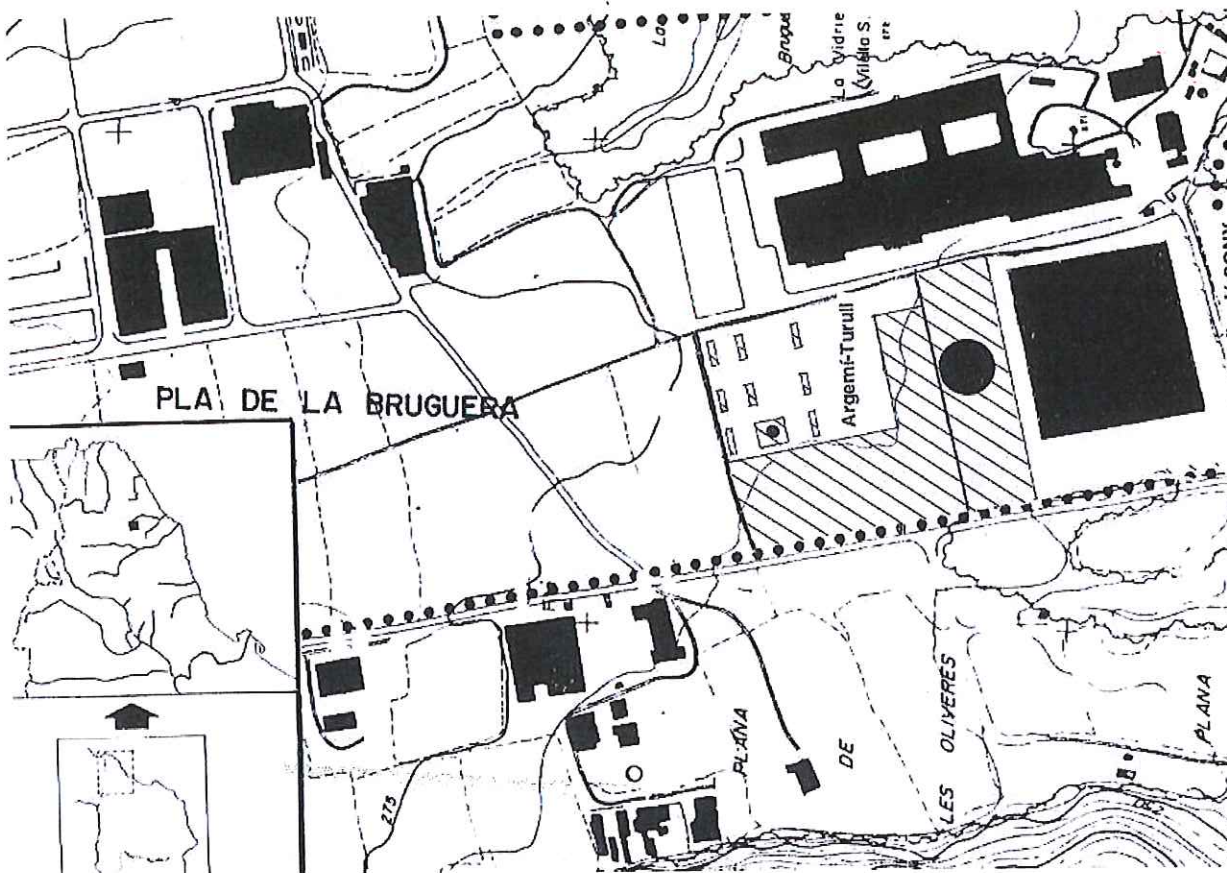
El magatzem de l'antic SONY Espanya al Pla de la Bruguera. 2010.



Generalitat de Catalunya
Departament de Territori i Sostenibilitat
Direcció General d'Ordenació
del Territori i Urbanisme
Comissió Territorial d'Urbanisme
de Barcelona




PLÀNOLS

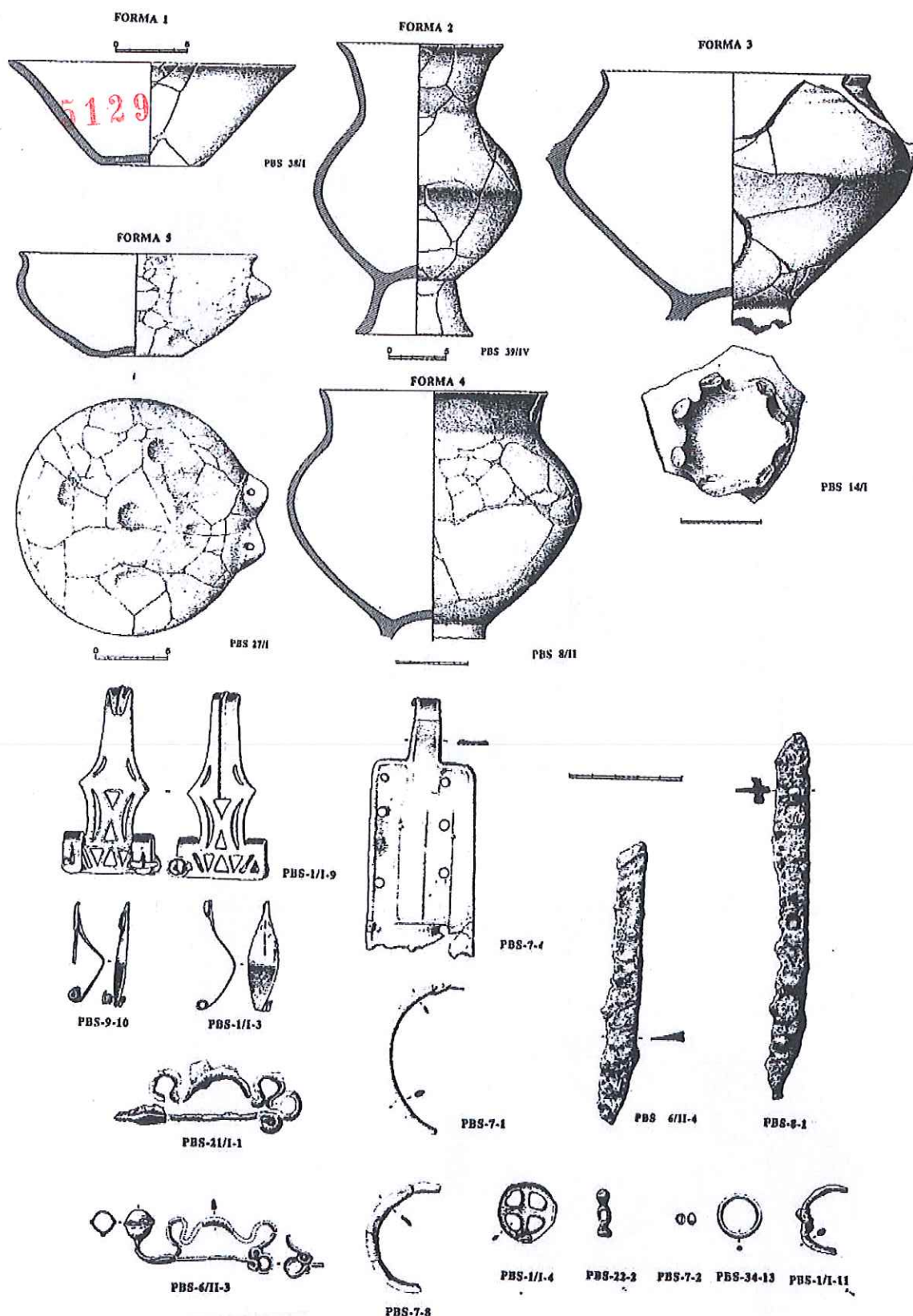


5128

Indicació de l'àrea prospectada. CLOP, X. ET ALII, 1998: 14.



Fossa amb els vasos d'incineració disposats a l'interior. CLOP, X. ET ALII, 1998: 84.



Material arqueològic. Formes ceràmiques i objectes metàl·lics. CLOP, X. ET ALII, 1995



Generalitat de Catalunya
Departament de Territori i Sostenibilitat
Direcció General d'Ordenació
del Territori i Urbanisme
Comissió Territorial d'Urbanisme
de Barcelona

BALMA DEL TORRENT DE CANYELLES

JAA-12 / 180

Altres denominacions

5130

LOCALITZACIÓ

Indret Sota el turó de Canyelles, a tocar del torrent de Canyelles.

Adreça / es

Coordenades UTM

x= 424194

y= 4609902

Identificació al plànol **JAA-12**

Grafisme categoria ●

Delimitació bé

Entorn protecció

**DADES CADASTRALS**

Número

Superfície

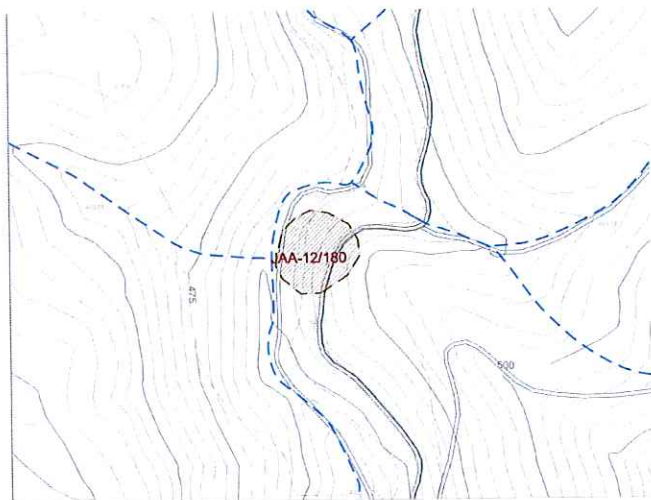
Sostre

N.plantes

Titularitat

08050A01800107

privada



Plànol de localització

e. 1:5000



Generalitat de Catalunya
Departament de Territori i Sostenibilitat
Direcció General d'Ordenació
del Territori i Urbanisme
Comissió Territorial d'Urbanisme
de Barcelona



Imatge

DADES URBANÍSTIQUES

Pla vigent

POUM Castellar del Vallès
PE de Sant Llorenç del Munt i
l' Obac 1998.

Classificació

SNU (sòl no urbanitzable)

Qualificació

14 La Serralada

Exp. RPUC

-

Relació normativa

articles 190 Normes Urbanístiques
del POUM.

Articles 7,8,9,10,11,12,13,14 i 15
del Text Normatiu de la
Modificació del PEIN.

CATALOGACIÓ

Tipus de bé

Jaciment arqueològic aïllat

Classificació

Jaciment

Categoria

EPA

Nº registre / catàleg

-

Nivell protecció

Àrea d'expectativa arqueològica
(AEA)

Altres proteccions

Jaciment n. 1 de l' Inventari del
Patrimoni Arqueològic de
Castellar del Vallès (Annex 4 del
PGO 1999).

DESCRIPCIÓ DEL BÉ

Època	Bronze Final.
Tipologia	Desconeguda.
Context	Terreny erm. El jaciment està situat en una zona de bosc a tocar de la llera del torrent de Canyelles, sota els estreps del Turó de Canyelles.
Elements	Probablement, la bauma ha estat un lloc d'aixopluc al llarg de diversos períodes històrics. L'aparició dels fragments ceràmics cal relacionar-la segurament amb un petit assentament agrícola d'època prehistòrica del qual no se'n coneix cap estructura visible. Localitzats dos fragments de ceràmica feta a mà corresponents a un plat tapadora de vora bisellada.
Ús actual	Terreny erm i zona de boscos en una àrea de paisatge fluvial.
Ús original / altres	Desconegut.
Estat conservació	No hi ha prou informació per valorar-ne la conservació.
Entorn de protecció	L'entorn com l'àmbit del propi jaciment es localitza en un component de qualificació d'hàbitats d'interès comunitari (HIC). Està situat entre el torrent de Canyelles i camí rural.
Situació de risc	-

ÀMBITS DE PROTECCIÓ I OBJECTE

Raons catalogació	Tots els jaciments arqueològics que es documentin estaran sotmesos a la llei 9/1993, de 30 de setembre, del Patrimoni Cultural Català.
Conjunt / Elements	Es conserven dos fragments de ceràmica fet a mà corresponents a un plat tapadora de vora bisellada. Resten protegides les restes que es puguin trobar.
Entorn de protecció	L'àmbit de protecció es delimita als plànols del Catàleg dels béns a protegir, als plànols d'ordenació del POUM i a la fitxa JAA-12 (180).

REGULACIÓ DE LES INTERVENCIIONS

Tipus d'intervenció	Excavacions, prospeccions, controls, mostrejos, documentació gràfica i plàstica, consolidació, restauració i adequació.
Reg. Intervencions	Qualsevol intervenció que es dugui a terme en una zona d'expectativa arqueològica com aquesta queda regulada segons el Decret 78/2002, de 5 de març, del Reglament de protecció del patrimoni arqueològic i paleontològic de la Generalitat de Catalunya i ha d'anar acompanyada d'un estudi documental previ i un seguiment per part d'un tècnic arqueòleg, que en proposi la viabilitat d'aquesta intervenció. Aquest nivell de protecció AEA (Àrea d'expectativa arqueològica), implica la protecció integral del bé com a mesura preventiva, mentre no es comprova la presència o el valor de les restes arqueològiques. En cas de troballes, primarà la conservació, d'acord amb el que estableix la Llei 9/1993 del patrimoni cultural català. El reblliment, transllat o eliminació de les restes tan sols es pot efectuar amb l'autorització del Departament de Cultura de la Generalitat de Catalunya.
Exterior	Les restes materials possibles de caràcter arqueològic s'han de sotmetre a la llei 9/1993, de 30 de setembre, del Patrimoni Cultural Català i al Decret 78/2002, de 5 de març, del Reglament de protecció dels patrimoni arqueològic i paleontològic de la Generalitat de Catalunya.
Usos permesos	Els que determina el POUM.
Entorn de protecció	L'entorn de protecció queda recollit als plànols del Catàleg dels béns a protegir i als plànols d'ordenació del POUM.

Generalitat de Catalunya
Departament de Territori i Sostenibilitat
Direcció General d'Ordenació
del Territori i Urbanisme
Comissió Territorial d'Urbanisme
de Barcelona

INFORMACIÓ COMPLEMENTÀRIA

Informació històrica	A començament des anys 90, el senyor Joan Manel Méndez va recollir un parell de fragments ceràmics. Cal fer constar que les dimensions i situació de la balma, dins de la llera del torrent, impossibilita l'ús d'aquest indret com a lloc d'habitació i suggereix que aquests materials hagin estat arrossegats fins aquí per alguna crescuda sobtada del torrent.
Bibliografia	
Gràfica	Plànols d'Ordenació del POUM. Ortofotomapa del ICC (Institut Cartogràfic de Catalunya).
Escrita	-
Oral	-
Observacions	-
Pla anterior	PGO Castellar del Vallès 1999. Text refós 2005. Sòl No Urbanitzable.
Protecció existent	BPU Jaciment de l' Inventari del Patrimoni Arqueològic de Castellar del Vallès (Annex 4 del PGO 1999). Núm. 1.

INFORMACIÓ GRÀFICA



Generalitat de Catalunya
Departament de Territori i Sostenibilitat
Direcció General d'Ordenació
del Territori i Urbanisme
Comissió Territorial d'Urbanisme
de Barcelona

ESTABLIMENT IBÈRIC DEL BOÀ

JAA-13 / 162

Altres denominacions

LOCALITZACIÓ

Indret

A prop de l'horta municipal del Boà.

Adreça / es

Coordenades UTM

x= 423175

y= 4606432

Identificació al plànol

JAA-13

Grafisme categoria



Delimitació bé

Entorn protecció



DADES CADASTRALS

Número

Superfície

Sostre

N.plantes

Titularitat

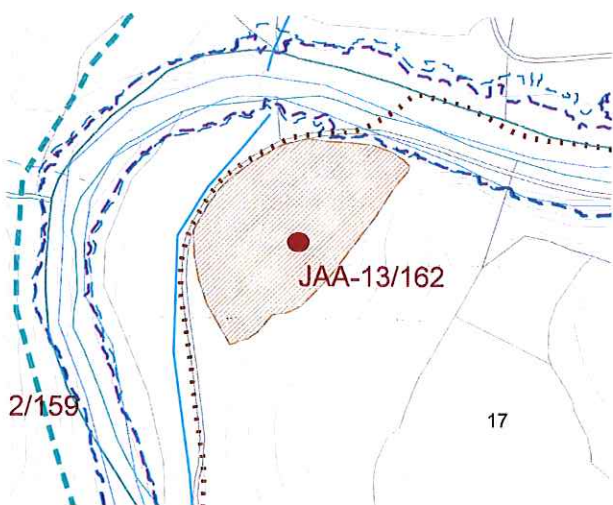
08050A02300018

-

-

-

privada



Plànol de localització

e. 1:5000



Imatge

DADES URBANÍSTIQUES

Pla vigent

POUM Castellar del Vallès

Classificació

SNU (sòl no urbanitzable)

Qualificació

17 Pla Especial del Riu Ripoll

Exp. RPUC

-

Relació normativa

articles 193 Normes Urbanístiques del POUM.



Generalitat de Catalunya
Departament de Territori i Sostenibilitat
Direcció General d'Ordenació
del Territori i Urbanisme
Comissió Territorial d'Urbanisme
de Barcelona

CATALOGACIÓ

Tipus de bé

Jaciment arqueològic aïllat

Classificació

Jaciment

Categoria

BPU.

Nº registre / catàleg

-

Nivell protecció

Àrea d'expectativa arqueològica (AEA). Protecció integral

Altres proteccions

Jaciment n. 3 l' Inventari del Patrimoni Arqueològic de Castellar del Vallès (Annex 4 del PGO 1999).

DESCRIPCIÓ DEL BÉ

5134

Època	Ibèric i medieval.
Tipologia	Lloc d'habitació sense estructures visibles.
Context	Zona d'explotació agropecuària. El jaciment està situat en una petita terrassa a prop de l'horta municipal del Boà, sobre el marge dret del riu Ripoll i del camí rural del riu Ripoll.
Elements	Petit jaciment ibèric i habitatge medieval. En una àrea d'uns 100 m ² es van localitzar diversos fragments de ceràmica comuna ibèrica i un bocí informe de Campaniana B. També es van trobar, a prop d'una cabana de pedra seca, alguns trossos dispersos de ceràmica grisa i les restes d'un molí hidràulic medieval. Cal fer constar la presència en aquesta construcció de nombrosos carreus ben polits, aprofitats probablement d'una edificació anterior.
Ús actual	Explotació agropecuària.
Ús original / altres	Establiment ibèric
Estat conservació	Sense excavar. Parcialment erosionat pels conreus moderns.
Entorn de protecció	L'àmbit del jaciment delimitat es localitza en un component de qualificació d'agrícola de secà. El seu entorn conté components d'agrícola de secà i d'hàbitats d'interès comunitari (HIC).
Situació de risc	-



Generalitat de Catalunya
Departament de Territori i Sostenibilitat
Direcció General d'Ordenació
del Territori i Urbanisme
Comissió Territorial d'Urbanisme
de Barcelona

ÀMBITS DE PROTECCIÓ I OBJECTE

Raons catalogació	Tots els jaciments arqueològics que es documentin estaran sotmesos a la llei 9/1993, de 30 de setembre, del Patrimoni Cultural Català.
Conjunt / Elements	Es van localitzar i conservar fragments de ceràmica comuna ibèrica, un bocí informe de Campaniana B, trossos dispersos de ceràmica grisa, restes d'un molí hidràulic medieval i nombrosos carreus ben polits. El subsòl queda protegit com a zona d'expectativa arqueològica. Resten protegides les restes que es puguin trobar.
Entorn de protecció	L'àmbit de protecció es delimita als plànols del Catàleg dels béns a protegir, als plànols d'ordenació del POUM i a la fitxa JAA-13 (162).

REGULACIÓ DE LES INTERVENCIIONS

Tipus d'intervenció	Excavacions, prospeccions, controls, mostrejos, documentació gràfica i plàstica, consolidació, restauració i adequació.
Reg. Intervencions	Qualsevol intervenció que es dugui a terme en una zona d'expectativa arqueològica com aquesta queda regulada segons el Decret 78/2002, de 5 de març, del Reglament de protecció del patrimoni arqueològic i paleontològic de la Generalitat de Catalunya i ha d'anar acompanyada d'un estudi documental previ i un seguiment per part d'un tècnic arqueòleg, que en proposi la viabilitat d'aquesta intervenció. Aquest nivell de protecció AEA (Àrea d'expectativa arqueològica), implica la protecció integral del bé com a mesura preventiva, mentre no es comprova la presència o el valor de les restes arqueològiques. En cas de troballes, primarà la conservació, d'acord amb el que estableix la Llei 9/1993 del patrimoni cultural català. El reblliment, transllat o eliminació de les restes tan sols es pot efectuar amb l'autorització del Departament de Cultura de la Generalitat de Catalunya.
Exterior	Les restes materials possibles de caràcter arqueològic s'han de sotmetre a la llei 9/1993, de 30 de setembre, del Patrimoni Cultural Català i al Decret 78/2002, de 5 de març, del Reglament de protecció dels patrimoni arqueològic i paleontològic de la Generalitat de Catalunya.
Usos permesos	Els que determina el POUM.
Entorn de protecció	L'entorn de protecció queda recollit als plànols del Catàleg dels béns a protegir i als plànols d'ordenació del POUM.


INFORMACIÓ COMPLEMENTÀRIA

Informació històrica	L'any 1986, el senyor Josep Manuel Méndez va recollir diversos fragments de ceràmica en superfície.
Bibliografia	
Gràfica	Plànols d'Ordenació del POUM. Ortofotomapa del ICC (Institut Cartogràfic de Catalunya).
Escrita	COLL, J.M.; ROIG, J. "Inventari arqueològic del terme de Castellar". <i>Revista Plaça Vella</i> . Castellar del Vallès: Arxiu d'història de Castellar, 1987. Núm. 20. COLL, J.M.; MOLINA, J.A.; ROIG, J. "El poblament protohistòric de la comarca alta del riu Ripoll: de l'Edat del Ferro a la fi del món ibèric. Primeres dades". <i>Limes</i> . Cerdanyola del Vallès, 1993. Núm. 3. 41 -42 p.
Oral	-
Observacions	-
Pla anterior	PGO Castellar del Vallès 1999. Text refós 2005. Sòl No Urbanitzable.
Protecció existent	BPU Jaciment de l' Inventari del Patrimoni Arqueològic de Castellar del Vallès (Annex 4 del PGO 1999). Núm. 3.




INFORMACIÓ GRÀFICA

FOTOGRAFIES



5136

Perspectiva dels horts, el congost del riu Ripoll i el castell de Castellà Vell al fons. Fotografies: SPAL (Àlvar Caixal). 2010.



Zona de l'horta municipal del Boà



Generalitat de Catalunya
Departament de Territori i Sostenibilitat
Direcció General d'Ordenació
del Territori i Urbanisme
Comissió Territorial d'Urbanisme
de Barcelona

SITGES DEL CAMÍ DE CANYELLES

JAA-14 / 179

Altres denominacions

LOCALITZACIÓ

Indret Camí rural de Canyelles, al costat de la masia de Canyelles.

Adreça / es

Coordenades UTM

x= 424180

y= 4609260

Identificació al plànol

JAA-14

Grafisme categoria



Delimitació bé

Entorn protecció



DADES CADASTRALS

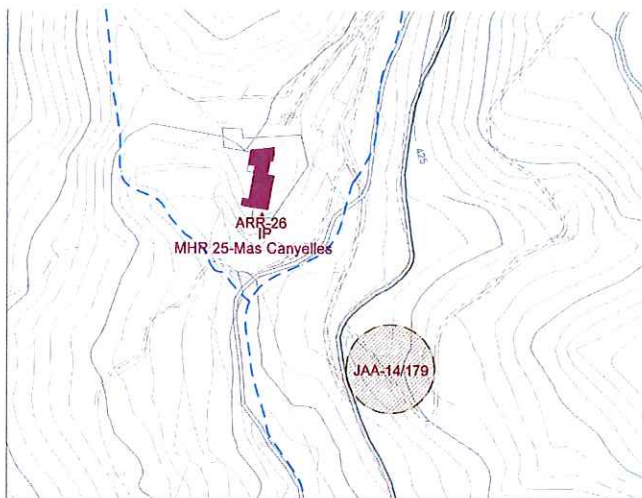
Número

Superfície

Sostre

N.plantes

Titularitat



Plànol de localització

e. 1:5000

Imatge

DADES URBANÍSTIQUES

Pla vigent

POUM Castellar del Vallès
PE de Sant Llorenç del Munt i
l'Obac 1998.

Classificació

SNU (sòl no urbanitzable)

Qualificació

14 La Serralada

Exp. RPUC

-

Relació normativa

articles 190 Normes Urbanístiques
del POUM.Articles 7,8,9,10,11,12,13,14 i 15
del Text Normatiu de la
Modificació del PEIN.

CATALOGACIÓ

Tipus de bé

Jaciment arqueològic aïllat

Classificació

Jaciment

Categoria

BPU.

Nº registre / catàleg

-

Nivell protecció

Àrea d'expectativa arqueològica
(AEA). Protecció integral

Altres proteccions

Jaciment n. 5 de l' Inventari del
Patrimoni Arqueològic de
Castellar del Vallès (Annex 4 del
PGO 1999).Generalitat de Catalunya
Departament de Territori i Sostenibilitat
Direcció General d'Ordenació
del Territori i Urbanisme
Comissió Territorial d'Urbanisme
de Barcelona

DESCRIPCIÓ DEL BÉ

Època	Medieval.	5138
Tipologia	Camps de sitges.	
Context	Zona d'explotació agropecuària. Al marge del camí rural que mena al mas Canyelles, en un trencall emboscats.	
Elements	Camp de sitges sense excavar. No es coneixen estructures associades. Dues sitges d'emmagatzematge malmeses parcialment en el moment d'obrir-se el camí. Colgades amb terra, blocs de pedra i material ceràmic.	
Ús actual	Camí rural.	
Ús original / altres	Centre de producció i emmagatzematge agrícola.	
Estat conservació	Parcialment destruït.	
Entorn de protecció	L'àmbit del jaciment delimitat es localitza en un component de qualificació d'hàbitats d'interès comunitari (HIC). El seu entorn conté components d'agrícola d'hàbitats d'interès comunitari (HIC), matollars, prats i herbacis, i d'agrícola de secà.	
Situació de risc	-	

ÀMBITS DE PROTECCIÓ I OBJECTE

Raons catalogació	Tots els jaciments arqueològics que es documentin estaran sotmesos a la llei 9/1993, de 30 de setembre, del Patrimoni Cultural Català.
Conjunt / Elements	Es van localitzar fragments de ceràmica medieval de dues sitges d'emmagatzematge malmeses, colgades amb terra, blocs de pedra i material ceràmic. El subsòl queda protegit com a zona d'expectativa arqueològica. Resten protegides les restes que es puguin trobar.
Entorn de protecció	L'àmbit de protecció es delimita als plànols del Catàleg dels béns a protegir, als plànols d'ordenació del POUM i a la fitxa JAA-14 (179).

REGULACIÓ DE LES INTERVENCIIONS

Tipus d'intervenció	Excavacions, prospeccions, controls, mostres, documentació gràfica i plàstica, consolidació, restauració i adequació.
Reg. Intervencions	Qualsevol intervenció que es dugui a terme en una zona d'expectativa arqueològica com aquesta queda regulada segons el Decret 78/2002, de 5 de març, del Reglament de protecció del patrimoni arqueològic i paleontològic de la Generalitat de Catalunya i ha d'anar acompanyada d'un estudi documental previ i un seguiment per part d'un tècnic arqueòleg, que en proposi la viabilitat d'aquesta intervenció. Aquest nivell de protecció AEA (Àrea d'expectativa arqueològica), implica la protecció integral del bé com a mesura preventiva, mentre no es comprova la presència o el valor de les restes arqueològiques. En cas de troballes, primarà la conservació, d'acord amb el que estableix la Llei 9/1993 del patrimoni cultural català. El reblliment, transllat o eliminació de les restes tan sols es pot efectuar amb l'autorització del Departament de Cultura de la Generalitat de Catalunya.
Exterior	Les restes materials possibles de caràcter arqueològic s'han de sotmetre a la llei 9/1993, de 30 de setembre, del Patrimoni Cultural Català i al Decret 78/2002, de 5 de març, del Reglament de protecció del patrimoni arqueològic i paleontològic de la Generalitat de Catalunya.
Usos permesos	Els que determina el POUM.
Entorn de protecció	L'entorn de protecció queda recollit als plànols del Catàleg dels béns a protegir i als plànols d'ordenació del POUM.



Generalitat de Catalunya
Departament de Territori i Sostenibilitat
Direcció General d'Ordenació
del Territori i Urbanisme
Comissió Territorial d'Urbanisme
de Barcelona

INFORMACIÓ COMPLEMENTÀRIA

Informació històrica	El jaciment va ser identificat pel senyor Josep Manel Méndez el 1997. Va recollir alguns fragments de ceràmica medieval que procedien de dues sitges retallades parcialment pels marges del camí que duu al mas Canyelles. Aquest indret està documentat des del segle XI.
Bibliografia	
Gràfica	Plànols d'Ordenació del POUM. Ortofotomapa del ICC (Institut Cartogràfic de Catalunya).
Escrita	-
Oral	-
Observacions	-
Pla anterior	PGO Castellar del Vallès 1999. Text refós 2005. Sòl No Urbanitzable.
Protecció existent	BPU Jaciment de l' Inventari del Patrimoni Arqueològic de Castellar del Vallès (Annex 4 del PGO 1999). Núm. 5.

INFORMACIÓ GRÀFICA

FOTOGRAFIES



Camí del mas Canyelles. Fotografia: SPAL (Imma Vilamala). 2009.


 Generalitat de Catalunya
 Departament de Territori i Sostenibilitat
 Direcció General d'Ordenació
 del Territori i Urbanisme
 Comissió Territorial d'Urbanisme
 de Barcelona

ASSENTAMENT MEDIEVAL DEL CASALOT DE CAN TORRAS

JAA-15 / 145

Altres denominacions Els corrals de Can Torras

5140

LOCALITZACIÓ

Indret Al marge dret del torrent de Can Torras.

Adreça / es

Coordenades UTM

x= 420279

y= 4607683

Identificació al plànol **JAA-15**

Grafisme categoria ●

Delimitació bé

Entorn protecció

**DADES CADASTRALS**

Número

Superfície

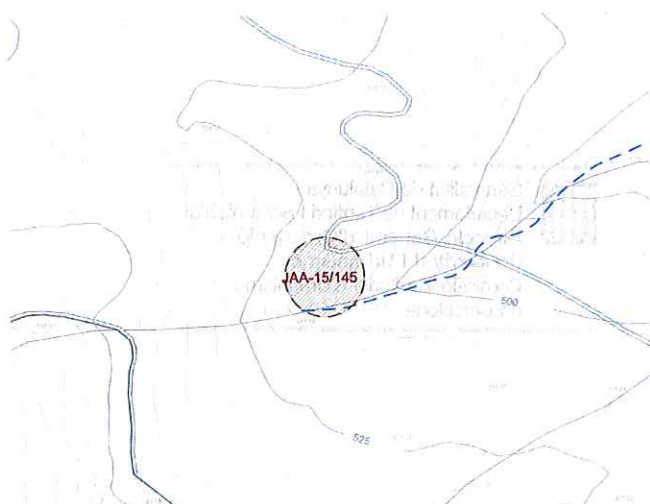
Sostre

N.plantes

Titularitat

08050A01300142

públic



Plànol de localització

e. 1:5000

Imatge

DADES URBANÍSTIQUES

Pla vigent

POUM Castellar del Vallès

Classificació

SNU (sòl no urbanitzable)

Qualificació

14 La Serralada

Exp. RPUC

-

Relació normativa

articles 190 Normes Urbanístiques del POUM.

CATALOGACIÓ

Tipus de bé

Jaciment arqueològic aïllat

Classificació

Jaciment

Categoria

BPU.

Nº registre / catàleg

-

Nivell protecció

Àrea d'expectativa arqueològica (AEA). Protecció integral

Altres proteccions

Jaciment n. 26 de l' Inventari del Patrimoni Arqueològic de Castellar del Vallès (Annex 4 del PGO 1999).



Generalitat de Catalunya
Departament de Territori i Sostenibilitat
Direcció General d'Ordenació
del Territori i Urbanisme
Comissió Territorial d'Urbanisme
de Barcelona

DESCRIPCIÓ DEL BÉ

Època	Medieval.
Tipologia	Lloc d'habitació.
Context	Terreny erm. L'àmbit del jaciment es troba travessat per un camí rural. Les estructures de l'antic mas s'escampen emmascarades per la vegetació i el bosc, al marge dret del torrent de la Penitenta. Altitud 517m.
Elements	<p>Mas medieval sense excavar. Tipus de construcció aïllada amb forma exterior irregular i orientació del portal a sud.</p> <p>Tipus de pedra i unió de pedra calcària amb morter de calç i sorra.</p> <p>Les estructures conservades corresponen a un conjunt de corrals bastits sobre els fonaments de l'antic mas. Es mantenen a la vista algunes filades de murs de l'assentament original. El material arqueològic recuperat en superfície són uns quants bocins de gibrell de ceràmica grisa medieval.</p>
Ús actual	Bosc i terreny erm.
Ús original / altres	Lloc d'habitació.
Estat conservació	Ruïnós i emmascarat per la vegetació.
Entorn de protecció	L'àmbit del jaciment delimitat com el seu entorn, es localitza en un component de qualificació d'hàbitats d'interès comunitari (HIC) i un component de boscos.
Situació de risc	-



Generalitat de Catalunya
 Departament de Territori i Sostenibilitat
 Direcció General d'Ordenació
 del Territori i Urbanisme
 Comissió Territorial d'Urbanisme
 de Barcelona

ÀMBITS DE PROTECCIÓ I OBJECTE

Raons catalogació	Tots els jaciments arqueològics que es documentin estaran sotmesos a la llei 9/1993, de 30 de setembre, del Patrimoni Cultural Català.
Conjunt / Elements	<p>Les estructures conservades corresponen a corrals bastits sobre els fonaments de l'antic mas, murs de l'assentament original i bocins de gibrell de ceràmica grisa medieval.</p> <p>El subsòl queda protegit com a zona d'expectativa arqueològica. Resten protegides les restes que es puguin trobar.</p>
Entorn de protecció	L'àmbit de protecció es delimita als plànols del Catàleg dels béns a protegir, als plànols d'ordenació del POUM i a la fitxa JAA-15 (145).

REGULACIÓ DE LES INTERVENCIIONS

Tipus d'intervenció	Excavacions, prospeccions, controls, mostrejos, documentació gràfica i plàstica, consolidació, restauració i adequació.
Reg. Intervencions	<p>Qualsevol intervenció que es dugui a terme en una zona d'expectativa arqueològica com aquesta queda regulada segons el Decret 78/2002, de 5 de març, del Reglament de protecció del patrimoni arqueològic i paleontològic de la Generalitat de Catalunya i ha d'anar acompanyada d'un estudi documental previ i un seguiment per part d'un tècnic arqueòleg, que en proposi la viabilitat d'aquesta intervenció.</p> <p>Aquest nivell de protecció AEA (Àrea d'expectativa arqueològica), implica la protecció integral del bé com a mesura preventiva, mentre no es comprova la presència o el valor de les restes arqueològiques. En cas de troballes, primarà la conservació, d'acord amb el que estableix la Llei 9/1993 del patrimoni cultural català. El rebliment, transllat o eliminació de les restes tan sols es pot efectuar amb l'autorització del Departament de Cultura de la Generalitat de Catalunya.</p>
Exterior	Les restes materials possibles de caràcter arqueològic s'han de sotmetre a la llei 9/1993, de 30 de setembre, del Patrimoni Cultural Català i al Decret 78/2002, de 5 de març, del Reglament de protecció dels patrimoni arqueològic i paleontològic de la Generalitat de Catalunya.
Usos permesos	Els que determina el POUM.

Entorn de protecció L'entorn de protecció queda recollit als plànols del Catàleg dels béns a protegir i als plànols d'ordenació del POUM.

5142

INFORMACIÓ COMPLEMENTÀRIA

Informació històrica A finals de la dècada dels vuitanta del segle passat es van recollir en superfície uns quants fragments de ceràmica medieval dispersos entre les ruïnes de l'assentament. Pertanyen a un gibrell que podria datar-se cap al tombant del segle XIII al XIV. No es coneixen referències documentals del mas.

Bibliografia

Gràfica Plànols d'Ordenació del POUM.
Ortofotomapa del ICC (Institut Cartogràfic de Catalunya).

Escrita COLL, J.M; ROIG, J. "Inventari arqueològic del terme de Castellar". *Revista Plaça Vella*. Castellar del Vallès: Arxiu d'història de Castellar, 1987. Núm. 20.

Oral -

Observacions -

Pla anterior PGO Castellar del Vallès 1999. Text refós 2005. Sòl No Urbanitzable.

Protecció existent BPU
Jaciment de l' Inventari del Patrimoni Arqueològic de Castellar del Vallès (Annex 4 del PGO 1999). Núm. 26.

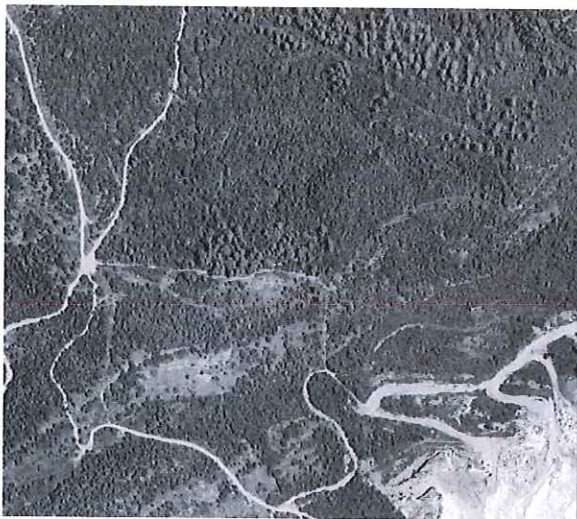


Generalitat de Catalunya
Departament de Territori i Sostenibilitat
Direcció General d'Ordenació
del Territori i Urbanisme
Comissió Territorial d'Urbanisme
de Barcelona

INFORMACIÓ GRÀFICA

FOTOGRAFIES

5143

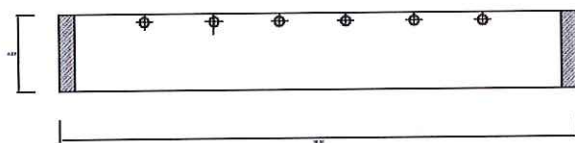


Vista aèria. Extreta de l'ICC. (1994)



 Generalitat de Catalunya
Departament de Territori i Sostenibilitat
Direcció General d'Ordenació
del Territori i Urbanisme
Comissió Territorial d'Urbanisme
de Barcelona

PLÀNOLS

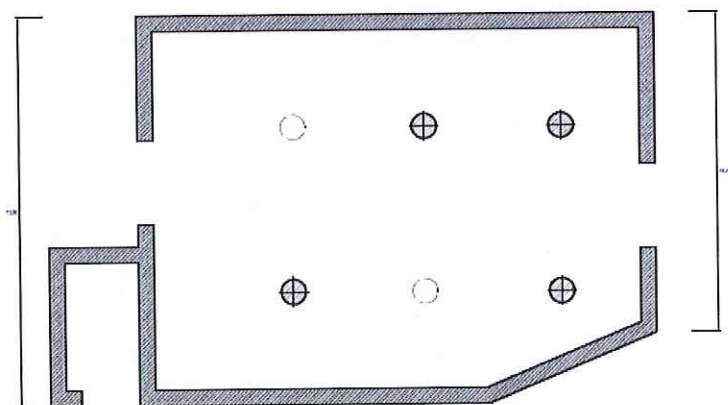


ALÇAT



SECCIÓ

Parets de pedra calcària i morter de calç



PLANTA



Generalitat de Catalunya
 Departament de Territori i Sostenibilitat
 Direcció General d'Ordenació del Territori i Urbanisme
 Comissió Territorial d'Urbanisme de Barcelona

LES FEIXES DEL PALAU

JAA-16 / 170

Altres denominacions

LOCALITZACIÓ

Indret Al nord de la urbanització de l'Airesol C.

Adreça / es

Coordenades UTM
x= 423678
y= 4608274Identificació al plànol **JAA-16**
Grafisme categoria ●Delimitació bé
Entorn protecció

DADES CADASTRALS

Número

Superfície

Sostre

N.plantes

Titularitat



Plànol de localització

e. 1:5000



Imatge

DADES URBANÍSTIQUES

Pla vigent POUM Castellar del Vallès

Classificació SNU (sòl no urbanitzable)

Qualificació 14 La Serralada

Exp. RPUC -

Relació normativa articles 190 Normes Urbanístiques del POUM.

CATALOGACIÓ

Tipus de bé Jaciment arqueològic aïllat

Classificació Jaciment

Categoria EPA

Nº registre / catàleg -

Nivell protecció Àrea d'expectativa arqueològica (AEA)

Altres proteccions Jaciment n. 22 de l' Inventari del Patrimoni Arqueològic de Castellar del Vallès (Annex 4 del PGO 1999).



Generalitat de Catalunya
Departament de Territori i Sostenibilitat
Direcció General d'Ordenació
del Territori i Urbanisme
Comissió Territorial d'Urbanisme
de Barcelona

DESCRIPCIÓ DEL BÉ

Època	Medieval	5146	
Típus	Lloc d'habitació		
Context	Zona agropecuària. El jaciment està situat en unes feixes graonades al sud del Puig del Palau, primers estreps de la Carena de Canyelles, a tramuntana de la urbanització Aire sol C.		
Elements	Petit habitatge medieval sense excavar. No s'ha documentat cap mena d'estructura constructiva. Restes disperses de material ceràmic d'època medieval, bocins esberlats de teules, carreus i algun fragment de molí.		
Ús actual	Camps de conreu		
Ús original / altres	Lloc d'habitació.		
Estat conservació	Parcialment destruït com a conseqüència de l'explotació agrícola i per l'erosió. El terreny natural aflora a molts indrets i es pot observar l'existència de diversos retalls de difícil adscripció cronològica.		
Entorn de protecció	L'àmbit del jaciment delimitat com el seu entorn, es localitza en un component de qualificació d'hàbitats d'interès comunitari (HIC).		
Situació de risc	-		

ÀMBITS DE PROTECCIÓ I OBJECTE

Raons catalogació	Tots els jaciments arqueològics que es documentin estaran sotmesos a la llei 9/1993, de 30 de setembre, del Patrimoni Cultural Català.
Conjunt / Elements	Els materials localitzats i conservats són material ceràmic d'època medieval, bocins esberlats de teules, carreus i algun fragment de molí. El subsòl queda protegit com a zona d'expectativa arqueològica. Resten protegides les restes que es puguin trobar.
Entorn de protecció	L'àmbit de protecció es delimita als plànols del Catàleg dels béns a protegir, als plànols d'ordenació del POUM i a la fitxa JAA-16 (170).

REGULACIÓ DE LES INTERVENCIIONS

Tipus d'intervenció	Excavacions, prospeccions, controls, mostrejors, documentació gràfica i plàstica, consolidació, restauració i adequació.
Reg. Intervencions	Qualsevol intervenció que es dugui a terme en una zona d'expectativa arqueològica com aquesta queda regulada segons el Decret 78/2002, de 5 de març, del Reglament de protecció del patrimoni arqueològic i paleontològic de la Generalitat de Catalunya i ha d'anar acompanyada d'un estudi documental previ i un seguiment per part d'un tècnic arqueòleg, que en proposi la viabilitat d'aquesta intervenció. Aquest nivell de protecció AEA (Àrea d'expectativa arqueològica), implica la protecció integral del bé com a mesura preventiva, mentre no es comprova la presència o el valor de les restes arqueològiques. En cas de troballes, primarà la conservació, d'acord amb el que estableix la Llei 9/1993 del patrimoni cultural català. El reblliment, transllat o eliminació de les restes tan sols es pot efectuar amb l'autorització del Departament de Cultura de la Generalitat de Catalunya.
Exterior	Les restes materials possibles de caràcter arqueològic s'han de sotmetre a la llei 9/1993, de 30 de setembre, del Patrimoni Cultural Català i al Decret 78/2002, de 5 de març, del Reglament de protecció del patrimoni arqueològic i paleontològic de la Generalitat de Catalunya.
Usos permesos	Els que determina el POUM.
Entorn de protecció	L'entorn de protecció queda recollit als plànols del Catàleg dels béns a protegir i als plànols d'ordenació del POUM.



Generalitat de Catalunya
Departament de Territori i Sostenibilitat
Direcció General d'Ordenació
del Territori i Urbanisme
Comissió Territorial d'Urbanisme
de Barcelona

INFORMACIÓ COMPLEMENTÀRIA

Informació històrica	5147 A l'inici dels anys 90, el senyor Alfons Bertran va recollir en superfície uns quants fragments de ceràmica comuna medieval.
Bibliografia	
Gràfica	Plànols d'Ordenació del POU. Ortofotomapa del ICC (Institut Cartogràfic de Catalunya).
Escrita	-
Oral	-
Observacions	-
Pla anterior	PGO Castellar del Vallès 1999. Text refós 2005. Sòl No Urbanitzable.
Protecció existent	BPU Jaciment de l' Inventari del Patrimoni Arqueològic de Castellar del Vallès (Annex 4 del PGO 1999). Núm. 22.

INFORMACIÓ GRÀFICA

FOTOGRAFIES



Vista aèria. Extremitat de l'ICC. (1994)



Generalitat de Catalunya
Departament de Territori i Sostenibilitat
Direcció General d'Ordenació
del Territori i Urbanisme
Comissió Territorial d'Urbanisme
de Barcelona

FONT DE L'URENYENSA

JAA-17 / 155

Altres denominacions

5148

LOCALITZACIÓ

Indret Costat de la ctra. 1415 direcció Terrassa, al costat de Can Riera

Adreça / es

Coordenades UTM

x= 422811

y= 4606780

Identificació al plànol **JAA-17**

Grafisme categoria ●

Delimitació bé

Entorn protecció

**DADES CADASTRALS**

Número

Superfície

Sostre

N.plantes

Titularitat

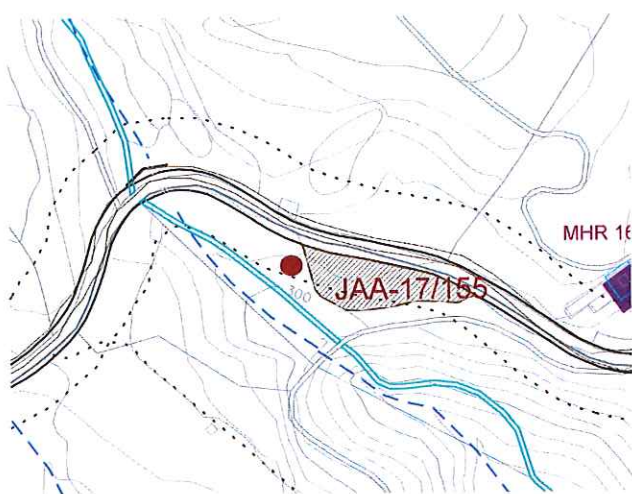
08050A01000024

-

-

-

privada



Plànol de localització

e. 1:5000



Imatge

DADES URBANÍSTIQUES

Pla vigent

POUM Castellar del Vallès

Classificació

SNU (sòl no urbanitzable)

Qualificació

15 Terrasses del Ripoll

Exp. RPUC

-

Relació normativa

articles 191 Normes Urbanístiques del POUM.

CATALOGACIÓ

Tipus de bé

Jaciment arqueològic aïllat

Classificació

Instal·lació hidràulica

Categoria

BPU.

Nº registre / catàleg

-

Nivell protecció

Àrea d'expectativa arqueològica (AEA). Protecció integral

Altres proteccions

Jaciment n. 23 l' Inventari del Patrimoni Arqueològic de Castellar del Vallès (Annex 4 del PGO 1999).



Generalitat de Catalunya
Departament de Territori i Sostenibilitat
Direcció General d'Ordenació
del Territori i Urbanisme
Comissió Territorial d'Urbanisme
de Barcelona

DESCRIPCIÓ DEL BÉ

Època	Medieval
Tipus	Instal·lació hidràulica.
Context	Terreny erm. Es troba emplaçada al marge esquerre del torrent de Can Riera, i marge dret carretera 1415 direcció a Terrassa, a poca distància del castell de Castellar del Vallès.
Elements	Font, bassa i dipòsit de distribució d'aigües de cronologia incerta. No s'ha efectuat cap recerca arqueològica i documental en profunditat. Instal·lació vinculada a la masoveria del castell de Castellar Vell. Dau massís de forma rectangular amb un broc al mig format per una teula àrab disposada a l'inrevés. A prop, hi té associada una bassa de perfil rectangular, de la qual només en resta íntegra una part, ja que la meitat més propera al torrent de Can Riera s'ha esllavissat. No gaire lluny de la masoveria del castell de Castellar hi ha un petit edifici que recollia i distribuïa les aigües procedents de la font. La canal que unia ambdues estructures ha desaparegut.
Ús actual	Terreny erm i boscos de ribera.
Ús original / altres	Font i bassa
Estat conservació	Parcialment destruïda.
Entorn de protecció	L'àmbit del jaciment delimitat com el seu entorn, es localitza en un component de qualificació d'hàbitats d'interès comunitari (HIC), i dins la franja de protecció de carreteres de 20m, Xt. L'entorn immediat es troba en components de qualificació d'hàbitats d'interès comunitari (HIC) i de torrents.
Situació de risc	-

ÀMBITS DE PROTECCIÓ I OBJECTE

Raons catalogació	Tots els jaciments arqueològics que es documentin estaran sotmesos a la llei 9/1993, de 30 de setembre, del Patrimoni Cultural Català.
Conjunt / Elements	Les estructures a conservar són a la font, dau massís rectangular, bassa de perfil rectangular i dipòsit de distribució d'aigües procedent de la font.
Entorn de protecció	L'àmbit de protecció es delimita als plànols del Catàleg dels béns a protegir, als plànols d'ordenació del POU i a la fitxa JAA-17 (155).

REGULACIÓ DE LES INTERVENCIIONS

Tipus d'intervenció	Excavacions, prospeccions, controls, mostrejos, documentació gràfica i plàstica, consolidació, restauració i adequació.
Reg. Intervencions	Qualsevol intervenció que es dugui a terme en una zona d'expectativa arqueològica com aquesta queda regulada segons el Decret 78/2002, de 5 de març, del Reglament de protecció del patrimoni arqueològic i paleontològic de la Generalitat de Catalunya i ha d'anar acompanyada d'un estudi documental previ i un seguiment per part d'un tècnic arqueòleg, que en proposi la viabilitat d'aquesta intervenció. Aquest nivell de protecció AEA (Àrea d'expectativa arqueològica), implica la protecció integral del bé com a mesura preventiva, mentre no es comprova la presència o el valor de les restes arqueològiques. En cas de troballes, primarà la conservació, d'acord amb el que estableix la Llei 9/1993 del patrimoni cultural català. El rebliment, translat o eliminació de les restes tan sols es pot efectuar amb l'autorització del Departament de Cultura de la Generalitat de Catalunya.
Exterior	Les restes materials possibles de caràcter arqueològic s'han de sotmetre a la llei 9/1993, de 30 de setembre, del Patrimoni Cultural Català i al Decret 78/2002, de 5 de març, del Reglament de protecció dels patrimoni arqueològic i paleontològic de la Generalitat de Catalunya.
Usos permèsos	Els que determina el POU.
Entorn de protecció	L'entorn de protecció queda recollit als plànols del Catàleg dels béns a protegir i als plànols d'ordenació del POU.

Generalitat de Catalunya
Departament de Territori i Sostenibilitat
Direcció General d'Ordenació
del Territori i Urbanisme
Comissió Territorial d'Urbanisme
de Barcelona



INFORMACIÓ COMPLEMENTÀRIA

Informació històrica	Les restes de la font, la bassa i el distribuïdor d'aigua van aparèixer als anys vuitanta, però se'n tenia notícia per referències documentals del 1276 i el 1388.
Bibliografia	
Gràfica	Plànols d'Ordenació del POUM. Ortofotomapa del ICC (Institut Cartogràfic de Catalunya).
Escrita	CASAS, J.M. "El castell de Castellar l'any 1368". <i>Revista Plaça Vella</i> . Castellar del Vallès: Arxiu d'història de Castellar, 1986. Núm. 18. 30 p. PERICH, G. "L'inventari de l'arxiu del Castell de Castellar". <i>Revista Plaça Vella</i> . Castellar del Vallès: Arxiu d'història de Castellar, 1994. Núm. 38. 51 p.
Oral	-
Observacions	-
Pla anterior	PGO Castellar del Vallès 1999. Text refós 2005. Sòl No Urbanitzable.
Protecció existent	BPU Jaciment de l' Inventari del Patrimoni Arqueològic de Castellar del Vallès (Annex 4 del PGO 1999). Núm. 23.

5150



Generalitat de Catalunya
Departament de Territori i Sostenibilitat
Direcció General d'Ordenació
del Territori i Urbanisme
Comissió Territorial d'Urbanisme
de Barcelona

INFORMACIÓ GRÀFICA

FOTOGRAFIES

5151



Camí del marge esquerre del torrent de Can Riera. 2010



L'edifici de distribució de l'aigua a prop de la masoveria del castell de Castell del Vallès. 2010.



Vista aèria. Extremitat de l'ICC. (1994)



Generalitat de Catalunya
Departament de Territori i Sostenibilitat
Direcció General d'Ordenació
del Territori i Urbanisme
Comissió Territorial d'Urbanisme
de Barcelona

ESTABLIMENT IBÈRIC DELS HORTS DEL VINYET

JAA-18 / 167

Altres denominacions

LOCALITZACIÓ

5152

Indret A l'oest de Can Barba i del riu Ripoll.

Adreça / es

Coordenades UTM

x= 423366

y= 4606703

Identificació al plànol

JAA-18

Grafisme categoria

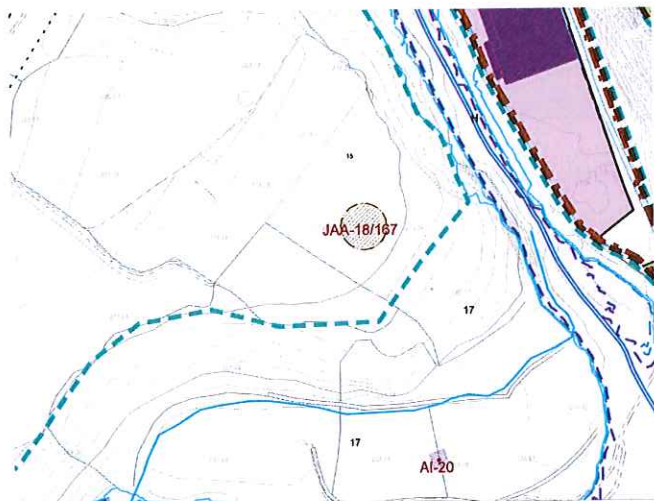


Delimitació bé

Entorn protecció



DADES CADASTRALS	Número	Superfície	Sostre	N.plantes	Titularitat
	08050A01000006	-	-	-	privada
	08050A01000057	-	-	-	privada



Plànol de localització

e. 1:5000

Imatge

DADES URBANÍSTIQUES

Pla vigent	POUM Castellar del Vallès
Classificació	SNU (sòl no urbanitzable)
Qualificació	15 Terrasses del Ripoll
Exp. RPUC	-
Relació normativa	articles 191 Normes Urbanístiques del POUM.

CATALOGACIÓ

Tipus de bé	Jaciment arqueològic aïllat
Classificació	Jaciment
Categoria	EPA
Nº registre / catàleg	-
Nivell protecció	Àrea d'expectativa arqueològica (AEA)

Altres proteccions



Generalitat de Catalunya
Departament de Territori i Sostenibilitat
Direcció General d'Ordenació
del Territori i Urbanisme
Comissió Territorial d'Urbanisme
de Barcelona

Jaciment n. 28 l' Inventari del Patrimoni Arqueològic de Castellar del Vallès (Annex 4 del PGO 1999).

DESCRIPCIÓ DEL BÉ

Època	5153 Ibèric
Tipus	Lloc d'habitació sense estructures visibles.
Context	Zona d'explotació agropecuària. S'escampa per unes terrasses de conreu situades al marge dret del riu Ripoll sota dels vessants del Vinyet.
Elements	Petit assentament d'època ibèrica sense excavar. Nombrosos fragments de ceràmica comuna ibèrica que s'estenen en una plana ocupada actualment per camps de conreu. A simple vista, no han estat localitzades estructures d'habitació o d'emmagatzematge.
Ús actual	Zona d'explotació agropecuària.
Ús original / altres	Establiment ibèric.
Estat conservació	Parcialment destruït com a conseqüència de l'explotació agrícola.
Entorn de protecció	L'àmbit del jaciment es localitza en un component de qualificació d'agrícola de secà.
Situació de risc	-

ÀMBITS DE PROTECCIÓ I OBJECTE

Raons catalogació	Tots els jaciments arqueològics que es documentin estaran sotmesos a la llei 9/1993, de 30 de setembre, del Patrimoni Cultural Català.
Conjunt / Elements	Els elements localitzats i a conservar són nombrosos fragments de ceràmica comuna ibèrica. El subsòl queda protegit com a zona d'expectativa arqueològica. Resten protegides les restes que es puguin trobar.
Entorn de protecció	L'àmbit de protecció es delimita als plànols del Catàleg dels béns a protegir, als plànols d'ordenació del POUM i a la fitxa JAA-18 (167).

REGULACIÓ DE LES INTERVENCIIONS

Tipus d'intervenció	Excavacions, prospeccions, controls, mostres, documentació gràfica i plàstica, consolidació, restauració i adequació.
Reg. Intervencions	Qualsevol intervenció que es dugui a terme en una zona d'expectativa arqueològica com aquesta queda regulada segons el Decret 78/2002, de 5 de març, del Reglament de protecció del patrimoni arqueològic i paleontològic de la Generalitat de Catalunya i ha d'anar acompanyada d'un estudi documental previ i un seguiment per part d'un tècnic arqueòleg, que en proposi la viabilitat d'aquesta intervenció. Aquest nivell de protecció AEA (Àrea d'expectativa arqueològica), implica la protecció integral del bé com a mesura preventiva, mentre no es comprova la presència o el valor de les restes arqueològiques. En cas de troballes, primarà la conservació, d'acord amb el que estableix la Llei 9/1993 del patrimoni cultural català. El rebuiment, translat o eliminació de les restes tan sols es pot efectuar amb l'autorització del Departament de Cultura de la Generalitat de Catalunya.
Exterior	Les restes materials possibles de caràcter arqueològic s'han de sotmetre a la llei 9/1993, de 30 de setembre, del Patrimoni Cultural Català i al Decret 78/2002, de 5 de març, del Reglament de protecció del patrimoni arqueològic i paleontològic de la Generalitat de Catalunya.
Usos permesos	Els que determina el POUM.
Entorn de protecció	L'entorn de protecció queda recollit als plànols del Catàleg dels béns a protegir i als plànols d'ordenació del POUM.



Generalitat de Catalunya
Departament de Territori i Sostenibilitat
Direcció General d'Ordenació
del Territori i Urbanisme
Comissió Territorial d'Urbanisme
de Barcelona

INFORMACIÓ COMPLEMENTÀRIA

Informació històrica	Es va identificar a la segona meitat dels anys vuitanta arran d'una recollida superficial de material ceràmic d'època ibèrica.
Bibliografia	
Gràfica	Plànols d'Ordenació del POUM. Ortofotomapa del ICC (Institut Cartogràfic de Catalunya).
Escrita	COLL, J.M; ROIG, J. "Inventari arqueològic del terme de Castellar". <i>Revista Plaça Vella</i> . Castellar del Vallès: Arxiu d'història de Castellar, 1987. Núm. 20.
Oral	-
Observacions	-
Pla anterior	PGO Castellar del Vallès 1999. Text refós 2005. Sòl No Urbanitzable.
Protecció existent	BPU Jaciment de l' Inventari del Patrimoni Arqueològic de Castellar del Vallès (Annex 4 del PGO 1999). Núm. 28.

5154

INFORMACIÓ GRÀFICA

FOTOGRAFIES



Fotografia: SPAL. Àlvar Caixal. 2010.



Vistaaèria. Extreta de l'ICC. (1994)



Generalitat de Catalunya
Departament de Territori i Sostenibilitat
Direcció General d'Ordenació
del Territori i Urbanisme
Comissió Territorial d'Urbanisme
de Barcelona

ELS HORTS DEL MALCONTENT**JAA-19 / 187**

Altres denominacions Plaça Catalunya

LOCALITZACIÓ

Indret Al nucli urbà, Plaça Catalunya

Adreça / es

Coordenades UTM **5155**
x= 424367
y= 4607195Identificació al plànol **JAA-19**
Grafisme categoria ●Delimitació bé
Entorn protecció**DADES CADASTRALS**

Número

Superfície


Sostre

N.plantes

Titularitat

4473201DG20475

pública



Imatge

Plànol de localització

e. 1:5000

DADES URBANÍSTIQUES

Pla vigent POUM Castellar del Vallès
 Classificació SU (sòl urbà)
 Qualificació Vpl. (parcs i jardins urbans)
 Exp. RPUC -
 Relació normativa articles 89,90,91,92,93,94 de les Normes Urbanístiques del POUM.



Generalitat de Catalunya
 Departament de Territori i Sostenibilitat
 Direcció General d'Ordenació
 del Territori i Urbanisme
 Comissió Territorial d'Urbanisme
 de Barcelona

CATALOGACIÓ

Tipus de bé Jaciment arqueològic aïllat
 Classificació Jaciment
 Categoria EPA
 N° registre / catàleg -
 Nivell protecció Àrea d'expectativa arqueològica (AEA)
 Altres proteccions Jaciment n. 29 l' Inventari del Patrimoni Arqueològic de Castellar del Vallès (Annex 4 del PGO 1999).

DESCRIPCIÓ DEL BÉ


Època	Neolític / Bronze
Tipus	Lloc d'habitació sense estructures visibles.
Context	Zona urbana. A la ronda de Llevant, en un sector d'edificació recent situat entre el carrer Jaume I, el carrer de Balmes i el carrer de Prat de la Riba. Ocupat per una sèrie d'habitatges amb aparcaments soterranis i una plaça pública, plaça Catalunya.
Elements	Petit assentament prehistòric sense estructures visibles. Recollida superficial de ceràmica feta a mà, molt rodada, que per tipologia es pot atribuir al Neolític i a l'edat del Bronze. Es van localitzar també alguns exemplars d'indústria lítica.
Ús actual	Àrea residencial urbana i zona de boscos a l'altre costat de la ronda de Llevant.
Ús original / altres	Lloc d'habitació.
Estat conservació	Parcialment destruït.
Entorn de protecció	L'àmbit del jaciment es localitza en un sistema d'espais lliures, parcs i jardins urbans, codi Vpl.
Situació de risc	-

ÀMBITS DE PROTECCIÓ I OBJECTE

Raons catalogació	Tots els jaciments arqueològics que es documentin estaran sotmesos a la llei 9/1993, de 30 de setembre, del Patrimoni Cultural Català.
Conjunt / Elements	Els elements recollits i a conservar són de ceràmica feta a mà, molt rodona del Neolític i l'edat de Bronze i exemplars d'indústria lítica. El subsòl queda protegit com a zona d'expectativa arqueològica. Resten protegides les restes que es puguin trobar.
Entorn de protecció	L'àmbit de protecció es delimita als plànols del Catàleg dels béns a protegir, als plànols d'ordenació del POUM i a la fitxa JAA-19 (187).

REGULACIÓ DE LES INTERVENCIIONS

Tipus d'intervenció	Excavacions, prospeccions, controls, mostrejos, documentació gràfica i plàstica, consolidació, restauració i adequació.
Reg. Intervencions	Qualsevol intervenció que es dugui a terme en una zona d'expectativa arqueològica com aquesta queda regulada segons el Decret 78/2002, de 5 de març, del Reglament de protecció del patrimoni arqueològic i paleontològic de la Generalitat de Catalunya i ha d'anar acompanyada d'un estudi documental previ i un seguiment per part d'un tècnic arqueològic, que en proposi la viabilitat d'aquesta intervenció. Aquest nivell de protecció AEA (Àrea d'expectativa arqueològica), implica la protecció integral del bé com a mesura preventiva, mentre no es comprova la presència o el valor de les restes arqueològiques. En cas de troballes, primarà la conservació, d'acord amb el que estableix la Llei 9/1993 del patrimoni cultural català. El reblliment, transllat o eliminació de les restes tan sols es pot efectuar amb l'autorització del Departament de Cultura de la Generalitat de Catalunya.
Exterior	Les restes materials possibles de caràcter arqueològic s'han de sotmetre a la llei 9/1993, de 30 de setembre, del Patrimoni Cultural Català i al Decret 78/2002, de 5 de març, del Reglament de protecció del patrimoni arqueològic i paleontològic de la Generalitat de Catalunya.
Usos permesos	Els que determina el POUM.
Entorn de protecció	L'entorn de protecció queda recollit als plànols del Catàleg dels béns a protegir i als plànols d'ordenació del POUM.


 Generalitat de Catalunya
 Departament de Territori i Sostenibilitat
 Direcció General d'Ordenació
 del Territori i Urbanisme
 Comissió Territorial d'Urbanisme
 de Barcelona

INFORMACIÓ COMPLEMENTÀRIA

Informació històrica	Als primers anys de la dècada dels vuitanta del segle XX, mentre s'intensificava el procés d'urbanització de tot aquest sector, el senyor Josep Manel Méndez va recollir nombrosos fragments de material ceràmic fet a mà d'època prehistòrica.
Bibliografia	
Gràfica	Plànols d'Ordenació del POUM. Ortofotomapa del ICC (Institut Cartogràfic de Catalunya).
Escrita	-
Oral	-
Observacions	-
Pla anterior	PGO Castellar del Vallès 1999. Text refós 2005. Sòl No Urbanitzable.
Protecció existent	BPU Jaciment de l' Inventari del Patrimoni Arqueològic de Castellar del Vallès (Annex 4 del PGO 1999). Núm. 29.

INFORMACIÓ GRÀFICA

FOTOGRAFIES




 Generalitat de Catalunya
 Departament de Territori i Sostenibilitat
 Direcció General d'Ordenació
 del Territori i Urbanisme
 Comissió Territorial d'Urbanisme
 de Barcelona

Vista aèria de la Plaça Catalunya. Extreta de l'ICC. (1994)

ESTABLIMENT MEDIEVAL DEL MAS PUJOL

JAA-20 / 161

Altres denominacions

5158

LOCALITZACIÓ

Indret Al oest del nucli antic, al marge dret del riu Ripoll.

Adreça / es

Coordenades UTM

x= 423089

y= 4607469

Identificació al plànol **JAA-20**

Grafisme categoria ●

Delimitació bé

Entorn protecció

**DADES CADASTRALS**

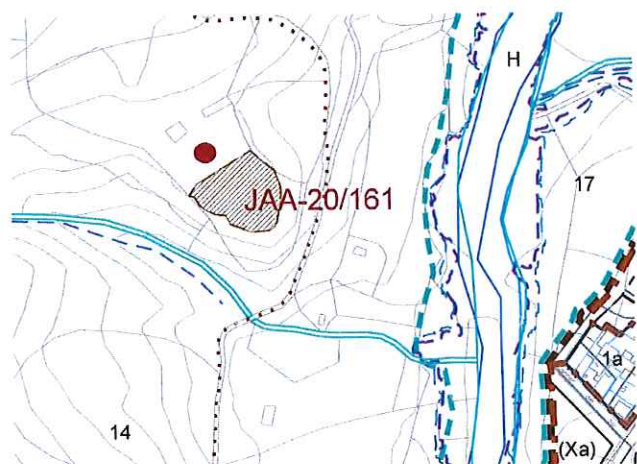
Número

Superfície

Sostre

N.plantes

Titularitat



Plànol de localització

e. 1:2000



Imatge

DADES URBANÍSTIQUES

Pla vigent	POUM Castellar del Vallès
Classificació	SNU (sòl no urbanitzable)
Qualificació	14 La Serralada
Exp. RPUC	-
Relació normativa	articles 190 Normes Urbanístiques del POUM.

CATALOGACIÓ

Típus de bé	Jaciment arqueològic aïllat
Classificació	Jaciment
Categoria	BPU.
Nº registre / catàleg	-
Nivell protecció	Àrea d'expectativa arqueològica (AEA). Protecció integral
Altres proteccions	Jaciment n. 44 l' Inventari del Patrimoni Arqueològic de Castellar del Vallès (Annex 4 del PGO 1999).



Generalitat de Catalunya
Departament de Territori i Sostenibilitat
Direcció General d'Ordenació
del Territori i Urbanisme
Comissió Territorial d'Urbanisme
de Barcelona

DESCRIPCIÓ DEL BÉ

Època	Medieval
Tipologia	5159 Lloc d'habitació.
Context	Zona d'explotació agropecuària. El jaciment està situat al capdamunt d'un petit pujol, al costat de la torre elèctrica d'alta tensió i s'estén en diverses terrasses fins al marge dret del riu Ripoll. Altitud 297m.
Elements	<p>Petit habitatge medieval, probablement continuïtat d'ús de l'establiment ibèric situat al cim del turó de la Malesa. El mas Pujol és probablement el també el Mas Soler.</p> <p>Al cim del turó hi ha una escampada de fragments de ceràmica comuna medieval i de material de construcció i un mur de pedra arran de camí en molt mal estat, les troballes arqueològiques són dels anys 60. S'han recuperat també restes disperses d'elements relacionats amb un mas: : pedres escairades, teules, alguna pedra de molí hidràulic (reaprofitades dels molins del riu) i la ceràmica (dipositada a l'associació AHC) permet datar-la amb seguretat entre els segles XII i XV. No s'hi observaren materials posteriors al segle XV. No hi ha estructures visibles, probablement arrasades pel treballs agrícoles que fa dècades que s'hi practiquen. Probablement en la documentació del segle XVI en endavant ja no es conservaven restes de la casa, i per això els documents de compra-venda d'aquesta època utilitzen la fórmula "derruït i deshabitat".</p> <p>Al nord de la Malesa (topònim molt modern que deuria substituir el nom de Soler...) hi ha un altre punt d'expectativa arqueològica que també pertany a un mas del segle XII, abandonat al XIV (pels materials en superfície). Podria tractar-se d'una dependència del mateix mas Pujol o Soler (dins de la propietat del mas, tipus estables o magatzems) o bé un mas independent que no superà la pesta negra de mitjans s.XIV. Les restes van ser colgades en refer les feixes a finals dels anys 1980. En tot l'entorn, i en radi de 500 metres no hi ha més restes d'època medieval, i cap cas d'època moderna!.</p> <p>La hipòtesi podria ser que el Mas Pujol es tractes del que hi ha més proper al cim del la Malesa (punt marcat al nord) i que les seves terres limitaven al sud amb un torrent, que encara és diu torrent del Pujol. Aquest mas no superaria la pesta negra. En canvi potser, una dependència o una nova reubicació de la casa, al turonet on ara hi ha la torre d'alta tensió, seria el mas Soler, que no superaria l'any 1500.</p>
Ús actual	Zona d'explotació agropecuària.
Ús original / altres	Lloc d'habitació medieval.
Estat conservació	Molt malmès per l'explotació agrícola de l'indret.
Entorn de protecció	L'àmbit i l'entorn del jaciment es localitza en un component de qualificació de matollars, prats i herbassars, i un component d'agrícola de secà.
Situació de risc	-



Generalitat de Catalunya
Departament de Territori i Sostenibilitat
Direcció General d'Ordenació
del Territori i Urbanisme
Comissió Territorial d'Urbanisme
de Barcelona

ÀMBITS DE PROTECCIÓ I OBJECTE

Raons catalogació	Tots els jaciments arqueològics que es documentin estaran sotmesos a la llei 9/1993, de 30 de setembre, del Patrimoni Cultural Català.
Conjunt / Elements	<p>Els elements localitzats a la superfície són fragments de ceràmica comuna medieval i de material de construcció, restes d'elements relacionats amb l'existència d'un mas: pedres escairades, teules, alguna pedra de molí hidràulic (reaprofitades dels molins del riu) i la ceràmica (dipositada a l'associació AHC).</p> <p>El subsòl queda protegit com a zona d'expectativa arqueològica. Resten protegides les restes que es puguin trobar.</p>
Entorn de protecció	L'àmbit de protecció es delimita als plànols del Catàleg dels béns a protegir, als plànols d'ordenació del POUM i a la fitxa JAA-20 (161).

REGULACIÓ DE LES INTERVENCIIONS

Tipus d'intervenció	Excavacions, prospeccions, controls, mostrejos, documentació gràfica i plàstica, consolidació, restauració i adequació.
Reg. Intervencions	Qualsevol intervenció que es dugui a terme en una zona d'expectativa arqueològica com aquesta queda regulada segons el Decret 78/2002, de 5 de març, del Reglament de protecció del patrimoni arqueològic i

5160

paleontològic de la Generalitat de Catalunya i ha d'anar acompanyada d'un estudi documental previ i un seguiment per part d'un tècnic arqueòleg, que en proposi la viabilitat d'aquesta intervenció.

Aquest nivell de protecció AEA (Àrea d'expectativa arqueològica), implica la protecció integral del bé com a mesura preventiva, mentre no es comprova la presència o el valor de les restes arqueològiques. En cas de troballes, primarà la conservació, d'acord amb el que estableix la Llei 9/1993 del patrimoni cultural català. El reblliment, transllat o eliminació de les restes tan sols es pot efectuar amb l'autorització del Departament de Cultura de la Generalitat de Catalunya.

Exterior

Les restes materials possibles de caràcter arqueològic s'han de sotmetre a la llei 9/1993, de 30 de setembre, del Patrimoni Cultural Català i al Decret 78/2002, de 5 de març, del Reglament de protecció dels patrimoni arqueològic i paleontològic de la Generalitat de Catalunya.

Usos permesos

Els que determina el POUM.

Entorn de protecció

L'entorn de protecció queda recollit als plànols del Catàleg dels béns a protegir i als plànols d'ordenació del POUM.

INFORMACIÓ COMPLEMENTÀRIA**Informació històrica**

Hi ha constància d'una referència documental del segle XII. El text esmenta un *manso* Pujol en el partió de termes entre Sant Esteve de Castellar i Sant Feliu del Racó.

Segons les dades del fons d'arxiu Sentmenat, el 29 de març de 1157 ja es fa referència al mas Pujol, conjuntament amb el molí Pradell, en una venda que fa Ermesenda i el seu fill Bernat de Togores i la seva esposa Dolça, a favor d'Arnau de Clasquerí i la seva esposa

Cap el s. XIV, concretament el 1383, ja no es torna a fer referència al Mas Pujol en el mateix fons de l'Arxiu Sentmenat, i apareix el nom del Mas Soler.

Es té constància que el mas soler era propietat del Mas Brunet i durant diverses generacions aquest mas es van entrellàçar matrimonialment amb la família Sallent, Brunet i Pèlachs. El 11 de gener de 1635(1), Joan Baptista, prior i sagristà major del monestir de Sant Cugat del Vallès ven a Francesc Juliana tres peces de terra de conreu de blat. Una peça és del Mas Martí, o can Massaguer, que limitava al nord amb el torrent del Coll del Lliri. També ven en aquest mateix lot una altra peça de terra que pertany al mas Soler, antigament propietat del mas Brunet. En aquesta venda es situa aquesta peça de terra del mas Soler en el següent lloc: a orient limita amb la propietat dels Juliana, al sud amb el riu Ripoll, a occident una part amb una propietat del successor de Busqueta i l'altre part amb una propietat del Juliana, i al nord amb el camí que va a l'església de Sant Feliu.

El 3 d'abril de 1580 (2) es signa una permuta de terres entre Jaume i Mateu Juliana i Pere i Joan Brunet. La permuta o l'intercanvi es realitza per agrupar terres de cadascun dels dos masos el de Juliana i el del Brunet que fins ara estaven disgregades i separades dels seus masos. Així doncs, queda que la terra anomenada el Camp del Roure prop de Can Pèlachs passaria a ser dels Brunet, i la peça de terra prop del Gorg d'en Fitó de St. Feliu del Racó ara passaria a ser dels Juliana.

El Capbreu del desembre de 1786 (3), o altrament conegut com les confessions dels arrendataris que reconeixen que el Monestir de Sant Cugat és el propietari de les terres que conreen o tenen. Trobem una confessió de Manuel Sallent que reconeix que té la possessió del Mas Soler, derruït i deshabitat amb totes les seves terres i possessions del voltant, tan a la muntanya com en els plans, les aigües, els recs, les sèquies, i que està situat a St. Feliu del Racó. Fa una descripció de la ubicació geogràfica del mas Soler: a orient amb el Riu Ripoll, a migdia amb les propietats de Maria Sallent, abans Pèlachs, hereva de Can Pèlachs, fins a unes termes o files que són dalt, vora el camí que va de Sant Feliu del Racó fins al Castell de Castellar, i pujant tot serra amunt a Can Pèlachs. A Ponent una part amb Can Pèlachs a través del camí Moliner i una part amb Josep Juliana de Sant Feliu, i a tramuntana amb el mateix Juliana i part amb el riu Ripoll. La propietat del mas Soler havia sigut encara més gran però el 1786 fan constar que algunes peces de terra ja s'havien venut. El 1786 el mas Soler pràcticament l'indava amb Can Pèlachs i part amb Josep Comas, amb Can Juliana a través del camí moliner i amb el Riu Ripoll.

En Manuel Sallent i Brunet, propietari del Mas Soler que en té la seva possessió a canvi d'un cens al monestir de Sant Cugat, dividirà com a mínim en tretze parts les terres del mas per arrendar-les a diferents pagesos de Castellar, ja que aquest mas es troba en estat ruïnós i ja no hi viu ningú. Els horts o camps de conreu, i

entre ells una peça de terra d' Antoni Comas ,conformarien actualment tota la zona coneguda pels Saulons i per la zona dels horts del Joncar.

En una d'aquestes divisions, diu :

... que té una peça de terra conreada amb blat i que disposa d'aigua per regar a Sant Feliu del Racó. Aquesta peça diu que pertanyia al Mas Soler i especifica que es troba en estat ruïnós i deshabitat, repetint que havia estat propietat del Sallent i Brunet, els quals li cobren el respectiu cens de les terres que formaven part del mas Soler .

Així doncs, tant la confessió del 1786 com el document de Can Juliana del 1635 (1), situa geogràficament el mas Soler (i suposadament abans el Mas Pujol) així com les terres que l'envolten sempre en el mateix lloc , és a dir : a orient amb el Riu Ripoll, al migdia, amb la propietat de Manuel Sallent i Brunet, a ponent amb Josep Comas i a tramuntana amb la propietat d' Anton Albert i Juliana.

Finalment en un document privat de la família d' Antoni Comas i Comas consta la descripció d'una peça de terra de vinya i oliveres, coneguda com " el Camp de l'avi ", que era una peça de les antigues possessions del Mas Brunet i llinda amb les possessions del Mas Brunet. La ubicació actual d'aquesta peça és en els Saulons, en el camí que va de Can Pèlachs a Sant Feliu.

Bibliografia

Gràfica

Plànols d'Ordenació del POU.

Ortofotomapa del ICC (Institut Cartogràfic de Catalunya).

Escrita

VERGÉS I MIRASSÓ, Antoni Mn. *Història de Castellar del Vallès*. Granollers: Ed. Montblanch-Martín, 1974.

COLL, J.M; ROIG, J. "Inventari arqueològic del terme de Castellar". *Revista Plaça Vella*. Castellar del Vallès: Arxiu d'història de Castellar, 1987. Núm. 20. 15 p.

ARXIU D'HISTÒRIA DE CASTELLAR. "L'assentament ibèric de la Malesa". *Revista Plaça Vella*. Castellar del Vallès, 1988. Núm. 25. 7 p.

ARXIU D'HISTÒRIA DE CASTELLAR. "Visió històric dels Juliana a través de la documentació escrita: 1500-1700". *Revista Plaça Vella*. Castellar del Vallès, 2006. Núm. 51. 73 i 87 p. AHC (ACJ)216" Núm. 17. AHC (ACJ)216" Núm. 14.

Capbreus del Monestir de Sant Llorenç del Munt i de Sant Cugat. 315-317, 327-329 p.

Fons Arxiu Sentmenat, carpeta 9, lligall 1 i carpeta 10, lligall 4.

Oral

-

Observacions

-

Pla anterior

PGO Castellar del Vallès 1999. Text refós 2005. Sòl No Urbanitzable.

Protecció existent

BPU


Jaciment de l' Inventari del Patrimoni Arqueològic de Castellar del Vallès (Annex 4 del PGO 1999). Núm. 44.



INFORMACIÓ GRÀFICA

FOTOGRAFIES

5162



Vista aèria. Extreta de l'ICC. (1994)



Generalitat de Catalunya
Departament de Territori i
Direcció General d'Ordenament
de Territori i Urbanisme
Comissió Territorial d'Urbanisme
Barcelona



ELS QUATRECAMINS

JAA-21 / 185

Altres denominacions

LOCALITZACIÓ

Indret

A uns cinquanta metres al sud-oest del nucli de comunicacions conegut amb el nom dels Quatre Camins, a la carretera de la Ronda de Tolosa, entre els carrers de Bèlgica i els Països Baixos.

Adreça / es

Coordenades UTM

x= 424438

y= 4606564

Identificació al plànol

JAA-21

Grafisme categoria



Delimitació bé

Entorn protecció

**DADES CADASTRALS**

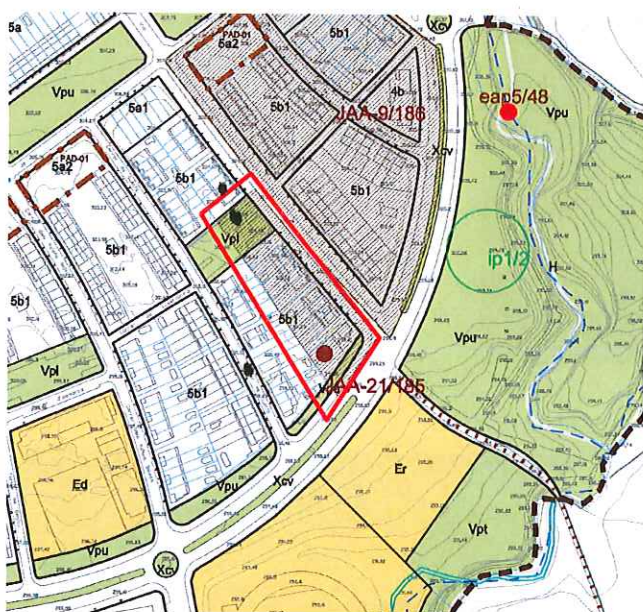
Número

Superfície

Sostre

N.plantes

Titularitat



Plànol de localització

e. 1:5000



Imatge

Generalitat de Catalunya
Departament de Territori i Sostenibilitat
Direcció General d'Ordenació
del Territori i Urbanisme
Comissió Territorial d'Urbanisme
de Barcelona

DADES URBANÍSTIQUES

Pla vigent	POUM Castellar del Vallès
Classificació	SU (sòl urbà)
Qualificació	5b1, Vpu.
Exp. RPUC	-
Relació normativa	articles 89,90,91,92,93,94 136 de les Normes Urbanístiques del POUM.

CATALOGACIÓ

Tipus de bé	Jaciment arqueològic aïllat
Classificació	Jaciment
Categoria	EPA
Nº registre / catàleg	-
Nivell protecció	Àrea d'expectativa arqueològica (AEA)
Altres proteccions	Jaciment n. 45 l' Inventari del Patrimoni Arqueològic de Castellar del Vallès (Annex 4 del PGO 1999).

DESCRIPCIÓ DEL BÉ

Època	Ibèric
Tipologia	Lloc d'habitació sense estructures.
Context	Zona urbana. A la carretera de la Ronda de Tolosa.
Elements	Petit jaciment ibèric sense excavar. Fragments de ceràmica comuna ibèrica i d'àmfores d'importació itàlica (Dressel 1C).
Ús actual	Zona urbana.
Ús original / altres	Establiment ibèric
Estat conservació	Parcialment destruït per l'edificació d'una àrea residencial i l'obertura de vials i altres serveis públics
Entorn de protecció	L' àmbit del jaciment s'ubica dins d'un sistema d'espais lliures Vpu (parcs urbans) i d'una zona 5b1 (residencial en cases agrupades, reculada a front de vial, zona Bruguera.
Situació de risc	-
Altres aspectes vinculants	-

5164



Generalitat de Catalunya
Departament de Territori i Sostenibilitat
Direcció General d'Ordenació
del Territori i Urbanisme
Comissió Territorial d'Urbanisme
de Barcelona

ÀMBITS DE PROTECCIÓ I OBJECTE

Raons catalogació	Tots els jaciments arqueològics que es documentin estaran sotmesos a la llei 9/1993, de 30 de setembre, del Patrimoni Cultural Català.
Conjunt / Elements	Es van identificar i documentar fragments de ceràmica comuna ibèrica i d'àmfores d'importació itàlica (Dressel 1C). El subsòl queda protegit com a zona d'expectativa arqueològica, en tots els solars, excepte en els edificis construïts amb posterioritat al 1900 en que s'hagin realitzat treballs de remoció del subsòl o eliminació total d'estructures antigues. Resten protegides les restes que es puguin trobar.
Entorn de protecció	L'àmbit de protecció es delimita als plànols del Catàleg dels béns a protegir, als plànols d'ordenació del POUM i a la fitxa JAA-21 (185).

REGULACIÓ DE LES INTERVENCIIONS

Tipus d'intervenció	Excavacions, prospeccions, controls, mostrejos, documentació gràfica i plàstica, consolidació, restauració i adequació.
Reg. Intervencions	Qualsevol intervenció que es dugui a terme en una zona d'expectativa arqueològica com aquesta queda regulada segons el Decret 78/2002, de 5 de març, del Reglament de protecció del patrimoni arqueològic i paleontològic de la Generalitat de Catalunya i ha d'anar acompanyada d'un estudi documental previ i un seguiment per part d'un tècnic arqueòleg, que en proposi la viabilitat d'aquesta intervenció. Aquest nivell de protecció AEA (Àrea d'expectativa arqueològica), implica la protecció integral del bé com a mesura preventiva, mentre no es comprova la presència o el valor de les restes arqueològiques. En cas de troballes, primarà la conservació, d'acord amb el que estableix la Llei 9/1993 del patrimoni cultural català. El rebliment, translat o eliminació de les restes tan sols es pot efectuar amb l'autorització del Departament de Cultura de la Generalitat de Catalunya.
Usos permesos	Els que determina el POUM.
Entorn de protecció	L'entorn de protecció queda recollit als plànols del Catàleg dels béns a protegir i als plànols d'ordenació del POUM.

INFORMACIÓ COMPLEMENTÀRIA

Informació històrica

A l'inici dels anys 90 es van recollir en superfície uns pocs fragments dispersos de ceràmica ibèrica i d'àmfores de procedència itàlica. Tot plegat permetia establir un arc cronològic entre els segles II i I aC. No han estat localitzades estructures associades a aquests materials.

Bibliografia

Gràfica

Plànols d'Ordenació del POUM.

Ortofotomapa del ICC (Institut Cartogràfic de Catalunya).

Escrita

COLL, J.M.; MOLINA, J.A.; ROIG, J. "El poblament protohistòric de la conca alta del riu Ripoll: de l'edat del Ferro a la fi del món ibèric. Primeres dades". *Limes*. Cerdanyola del Vallès, 1993. Núm. 3. 41-52 p.

Oral

-

Observacions

-

Pla anterior

PGO Castellar del Vallès 1999. Text refós 2005. Sòl No Urbanitzable.

Protecció existent

BPU

Jaciment de l' Inventari del Patrimoni Arqueològic de Castellar del Vallès (Annex 4 del PGO 1999). Núm. 45.

INFORMACIÓ GRÀFICA

FOTOGRAFIES



Generalitat de Catalunya
Departament de Territori i Sostenibilitat
Direcció General d'Ordenació
del Territori i Urbanisme
Comissió Territorial d'Urbanisme
de Barcelona

PEDRA POLIDA DEL SOT DE LA CARDA

JAA-22 / 146

Altres denominacions

5166

LOCALITZACIÓ

Indret A prop del torrent del Sot de la Carda amb el riu Ripoll, sota el Sot del Sabater.

Adreça / es

Coordenades UTM

x= 420265

y= 4609860

Identificació al plànol **JAA-22**

Grafisme categoria ●

Delimitació bé

Entorn protecció

**DADES CADASTRALS**

Número

Superfície


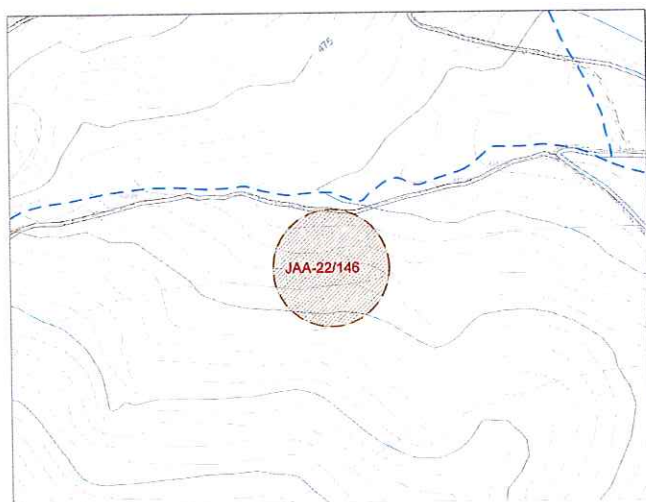
Sostre

N.plantes

Titularitat

08050A01500008

privada



Plànol de localització

e. 1:5000

Imatge



Generalitat de Catalunya
Departament de Territori i Sostenibilitat
Direcció General d'Ordenació
del Territori i Urbanisme
Comissió Territorial d'Urbanisme
de Barcelona

DADES URBANÍSTIQUES**CATALOGACIÓ**

Pla vigent

POUM Castellar del Vallès
PE de Sant Llorenç del Munt i
l'Obac 1998.

Classificació

SNU (sòl no urbanitzable)

Qualificació

14 La Serralada

Exp. RPUC

-

Relació normativa

articles 190 Normes Urbanístiques
del POUM.

Articles 7,8,9,10,11,12,13,14 i 15
del Text Normatiu de la
Modificació del PEIN.

Tipus de bé

Jaciment arqueològic aïllat

Classificació

Jaciment

Categoria

EPA

Nº registre / catàleg

-

Nivell protecció

Àrea d'expectativa arqueològica (AEA)

Altres proteccions

Jaciment n. 52 de l' Inventari del
Patrimoni Arqueològic de
Castellar del Vallès (Annex 4 del
PGO 1999).

DESCRIPCIÓ DEL BÉ

Època	Prehistòria
Tipologia	Indeterminada
Context	5167 Terreny erm. Boscos a prop de l'aiguabarreig del torrent del Sot de la Carda amb el riu Ripoll, sota el Sot del Sabater.
Elements	Es va localitzar una destrat polida, no s'han localitzat altres vestigis, per la qual cosa es fa difícil determinar l'entitat del jaciment, tot i que és probable que es tracti d'un lloc de freqüentació d'època prehistòrica.
Ús actual	Terreny erm.
Ús original / altres	Indeterminat.
Estat conservació	Consta que la peça és en propietat de la família Grané, de Sant Feliu del Racó. No hi ha cap imatge ni referència del seu estat de conservació actual.
Entorn de protecció	L'àmbit i entorn del jaciment s'ubica dins d'un component de qualificació d'hàbitats d'interès comunitari (HIC).
Situació de risc	-

ÀMBITS DE PROTECCIÓ I OBJECTE

Raons catalogació	Tots els jaciments arqueològics que es documentin estaran sotmesos a la llei 9/1993, de 30 de setembre, del Patrimoni Cultural Català.
Conjunt / Elements	L'element recollit i a conservar és una destrat polida. El subsòl queda protegit com a zona d'expectativa arqueològica. Resten protegides les restes que es puguin trobar.
Entorn de protecció	L'àmbit de protecció es delimita als plànols del Catàleg dels béns a protegir, als plànols d'ordenació del POUM i a la fitxa JAA-21 (146).

REGULACIÓ DE LES INTERVENCIIONS

Tipus d'intervenció	Excavacions, prospeccions, controls, mostres, documentació gràfica i plàstica, consolidació, restauració i adequació.
Reg. Intervencions	Qualsevol intervenció que es dugui a terme en una zona d'expectativa arqueològica com aquesta queda regulada segons el Decret 78/2002, de 5 de març, del Reglament de protecció del patrimoni arqueològic i paleontològic de la Generalitat de Catalunya i ha d'anar acompanyada d'un estudi documental previ i un seguiment per part d'un tècnic arqueòleg, que en proposi la viabilitat d'aquesta intervenció. Aquest nivell de protecció AEA (Àrea d'expectativa arqueològica), implica la protecció integral del bé com a mesura preventiva, mentre no es comprova la presència o el valor de les restes arqueològiques. En cas de troballes, primarà la conservació, d'acord amb el que estableix la Llei 9/1993 del patrimoni cultural català. El rebuiment, translat o eliminació de les restes tan sols es pot efectuar amb l'autorització del Departament de Cultura de la Generalitat de Catalunya.
Exterior	Les restes materials possibles de caràcter arqueològic s'han de sotmetre a la llei 9/1993, de 30 de setembre, del Patrimoni Cultural Català i al Decret 78/2002, de 5 de març, del Reglament de protecció dels patrimoni arqueològic i paleontològic de la Generalitat de Catalunya.
Usos permesos	Els que determina el POUM.
Entorn de protecció	L'entorn de protecció queda recollit als plànols del Catàleg dels béns a protegir i als plànols d'ordenació del POUM.



Generalitat de Catalunya
Departament de Territori i Sostenibilitat
Direcció General d'Ordenació
del Territori i Urbanisme
Comissió Territorial d'Urbanisme
de Barcelona

INFORMACIÓ COMPLEMENTÀRIA

Informació històrica	Als anys cinquanta, el pare del senyor Daniel Grané, de Sant Feliu del Racó, va descobrir una ⁵¹⁶⁸ destrat polida en algun punt proper a l'aiguabarreig del torrent del Sot de la Carda i el riu Ripoll.
Bibliografia	
Gràfica	Plànols d'Ordenació del POUM. Ortofotomapa del ICC (Institut Cartogràfic de Catalunya).
Escrita	COLL, J.M; ROIG, J. "Inventari arqueològic del terme de Castellar". <i>Revista Plaça Vella</i> . Castellar del Vallès: Arxiu d'història de Castellar, 1987. Núm. 20.
Oral	-
Observacions	-
Pla anterior	PGO Castellar del Vallès 1999. Text refós 2005. Sòl No Urbanitzable.
Protecció existent	BPU Jaciment de l' Inventari del Patrimoni Arqueològic de Castellar del Vallès (Annex 4 del PGO 1999). Núm. 52.

INFORMACIÓ GRÀFICA

FOTOGRAFIES



Vista aèria. Extreta de l'ICC. (1994)



Generalitat de Catalunya
Departament de Territori i Sostenibilitat
Direcció General d'Ordenació
del Territori i Urbanisme
Comissió Territorial d'Urbanisme
de Barcelona

TORROTA DE CADAVALCH**JAV-1 / 165 (AM-04)**Altres denominacions **5169** La Torrota de Catafau**LOCALITZACIÓ**

Indret Camí de Can Cadafalch a la Font de Plàtan

Adreça / es

Coordenades UTM

x= 423177

y= 4612556

Identificació al plànol **JAV-1**

Grafisme categoria



Delimitació bé

Entorn protecció

**DADES CADASTRALS**

Número

Superfície

Sostre

N.plantes

Titularitat

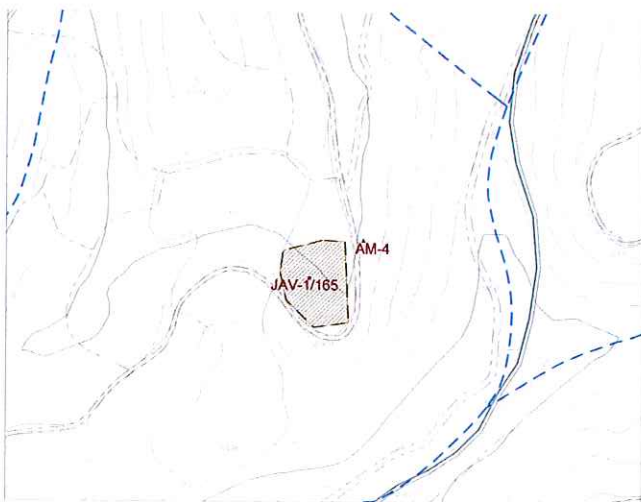
08050A00100007

-

-

-

privada



Plànol de localització

e. 1:5000



Imatge

DADES URBANÍSTIQUES

Pla vigent

POUM Castellar del Vallès
PE de Sant Llorenç del Munt i
l' Obac 1998.

Classificació

SNU (sòl no urbanitzable)

Qualificació

14 La Serralada

Exp. RPUC

-

Relació normativa

articles 190 Normes Urbanístiques
del POUM.Articles 7,8,9,10,11,12,13,14 i 15
del Text Normatiu de la
Modificació del PEIN.Generalitat de Catalunya
Departament de Territori i Sostenibilitat
Direcció General d'Ordenació
del Territori i Urbanisme
Comissió Territorial d'Urbanisme
de Barcelona**CATALOGACIÓ**

Tipus de bé

Jaciment arqueològic vinculat a
element inventariat

Classificació

Jaciment

Categoria

BCIL

Nº registre / catàleg

-

Nivell protecció

Àrea d'expectativa arqueològica
(AEA). Protecció integral

Altres proteccions

Jaciment n. 19509 de l' Inventari
del Patrimoni Arqueològic i
Paleontològic de Catalunya.Jaciment n. 54 de l' Inventari del
Patrimoni Arqueològic de
Castellar del Vallès (Annex 4 del
PGO 1999).

DESCRIPCIÓ DEL BÉ

Època	Medieval
Tipologia	Assentament militar (torre).
Context	Terreny erm a tramuntana del terme municipal, en un contrafort boscos del vessant dret del torrent de Castelló, a tocar del camí que voreja el serrat del Castelló procedent de Can Cadafalch. Altitud 425m. Jaciment vinculat a la Torrota de Cadafalch (AM-4), element catalogat en el Pla Especial del catàleg dels béns a protegir.
Elements	Restes d'una construcció de planta quadrada i diverses estructures annexes. Aparell regular de carreus ben escairats i presència de rebliments argilosos que podrien correspondre a les parets de tàpia ensorrades. Troballa superficial de fragments dispersos de ceràmica medieval. Hi podrien existir més restes arqueològiques als voltants que no han estat localitzades, segons ho palesa la dispersió del material trobat en superfície.
Ús actual	Terreny erm.
Ús original / altres	Vilatge i torre medieval.
Estat conservació	El jaciment es troba força malmès.
Entorn de protecció	L' àmbit jaciment s'ubica dins d'un component de qualificació d'hàbitats d'interès comunitari (HIC), al voltant d'un camí rural. L'entorn del jaciment s'ubica dins d'un component de qualificació d'hàbitats d'interès comunitari (HIC) i component de matollars, prats i herbacis.
Situació de risc	-

ÀMBITS DE PROTECCIÓ I OBJECTE

Raons catalogació	Tots els jaciments arqueològics que es documentin estaran sotmesos a la llei 9/1993, de 30 de setembre, del Patrimoni Cultural Català.
Conjunt / Elements	Els elements localitzats i a conservar són restes d'una construcció de planta quadrada diverses estructures annexes. Aparell regular de carreus ben escairats i presència de rebliments argilosos que podrien correspondre a les parets de tàpia ensorrades. Troballa superficial de fragments dispersos de ceràmica medieval. El subsòl queda protegit com a zona d'expectativa arqueològica. Resten protegides les restes que es puguin trobar.
Entorn de protecció	L'àmbit de protecció es delimita als plans del Catàleg dels béns a protegir, als plans d'ordenació del POUM i a la fitxa JAV -1 (165).

 Generalitat de Catalunya
Departament de Territori i Sostenibilitat
Direcció General d'Ordenació
del Territori i Urbanisme
Comissió Territorial d'Urbanisme
de Barcelona

REGULACIÓ DE LES INTERVENCIIONS

Tipus d'intervenció	Excavacions, prospeccions, controls, mostres, documentació gràfica i plàstica, consolidació, restauració i adequació.
Reg. Intervencions	Qualsevol intervenció que es dugui a terme en una zona d'expectativa arqueològica com aquesta queda regulada segons el Decret 78/2002, de 5 de març, del Reglament de protecció del patrimoni arqueològic i paleontològic de la Generalitat de Catalunya i ha d'anar acompanyada d'un estudi documental previ i un seguiment per part d'un tècnic arqueòleg, que en proposi la viabilitat d'aquesta intervenció. Aquest nivell de protecció AEA (Àrea d'expectativa arqueològica), implica la protecció integral del bé com a mesura preventiva, mentre no es comprova la presència o el valor de les restes arqueològiques. En cas de troballes, primarà la conservació, d'acord amb el que estableix la Llei 9/1993 del patrimoni cultural català. El rebliment, translat o eliminació de les restes tan sols es pot efectuar amb l'autorització del Departament de Cultura de la Generalitat de Catalunya.
Exterior	Les restes materials possibles de caràcter arqueològic s'han de sotmetre a la llei 9/1993, de 30 de setembre, del Patrimoni Cultural Català i al Decret 78/2002, de 5 de març, del Reglament de protecció dels patrimoni arqueològic i paleontològic de la Generalitat de Catalunya.

Usos permisos	Els que determina el POUM.
Entorn de protecció	L'entorn de protecció queda recollit als plànols del Catàleg dels béns a protegir i als plànols d'ordenació del POUM.

5171

INFORMACIÓ COMPLEMENTÀRIA

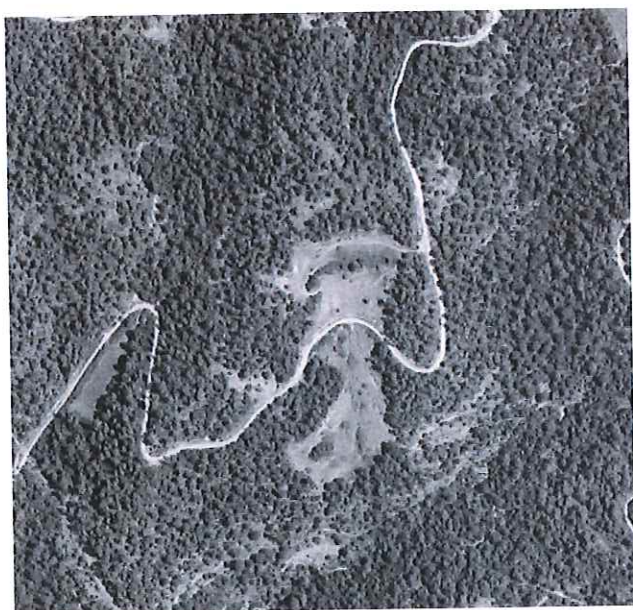
Informació històrica	A final de la dècada del 1980, va ser parcialment destruït per una màquina, que n'enderrocà una part i en desfigurà la resta.
Bibliografia	
Gràfica	Plànols d'Ordenació del POUM. Ortofotomapa del ICC (Institut Cartogràfic de Catalunya).
Escrita	ROIG, J.; FERNÁNDEZ, L. "Castellar del Vallès. La Torrota de Catafau". <i>Catalunya Romànica</i> , XVIII. <i>El Vallès Occidental. El Vallès Oriental</i> . Barcelona, 1991. Núm. 104. COLL, J.M; ROIG, J. "Inventari arqueològic del terme de Castellar". <i>Revista Plaça Vella</i> . Castellar del Vallès: Arxiu d'història de Castellar, 1987. Núm. 20. 33 p.
Oral	-
Observacions	-
Pla anterior	PGO Castellar del Vallès 1999. Text refós 2005. Sòl No Urbanitzable.
Protecció existent	BPU Jaciment n. 19509 de l' Inventari del Patrimoni Arqueològic i Paleontològic de Catalunya. Jaciment de l' Inventari del Patrimoni Arqueològic de Castellar del Vallès (Annex 4 del PGO 1999). Núm. 54.



Generalitat de Catalunya
Departament de Territori i Sostenibilitat
Direcció General d'Ordenació
del Territori i Urbanisme
Comissió Territorial d'Urbanisme
de Barcelona

INFORMACIÓ GRÀFICA

FOTOGRAFIES



Vista aèria. Extreta de l'ICC. (1994)



Restes del mas de Catafau emmascarades per la vegetació del bosc.



Generalitat de Catalunya
Departament de Territori i Sostenibilitat
Direcció General d'Ordenació
del Territori i Urbanisme
Comissió Territorial d'Urbanisme
de Barcelona

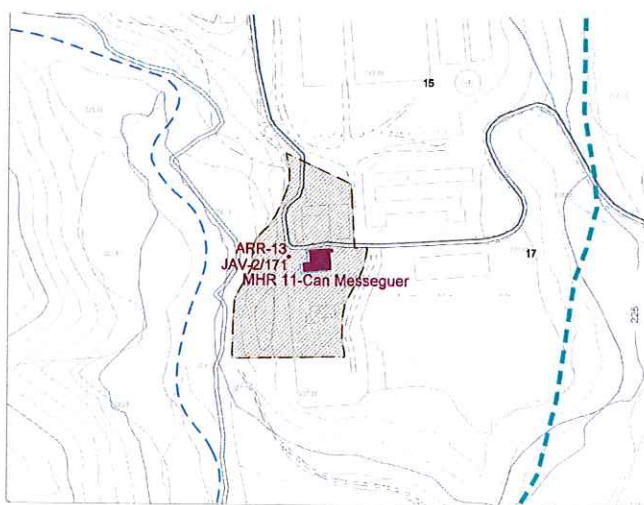
ESTABLIMENT IBÈRIC DE CAN MASSAGUER**JAV-2 / 171 (ARR-13)**Altres denominacions **5173** Can Massagué**LOCALITZACIÓ**

Indret Camí de Can Massaguer

Adreça / es

Coordenades UTM
x= 423191
y= 4604652Identificació al plànol **JAV-2**
Grafisme categoria ●Delimitació bé
Entorn protecció**DADES CADASTRALS**

Número	Superfície	Sostre	N.plantes	Titularitat
08050A01100008	-	-	-	privada
08050A01000045	-	-	-	privada



Plànol de localització



Generalitat de Catalunya
Departament de Territori i Sostenibilitat
Direcció General d'Ordenació
del Territori i Urbanisme
Comissió Territorial d'Urbanisme
de Barcelona

Imatge

DADES URBANÍSTIQUES

Pla vigent	POUM Castellar del Vallès
Classificació	SNU (sòl no urbanitzable)
Qualificació	15 Terrasses del Ripoll
Exp. RPUC	-
Relació normativa	articles 191 Normes Urbanístiques del POUM.

CATALOGACIÓ

Tipus de bé	Jaciment arqueològic vinculat a element inventariat
Classificació	Jaciment
Categoria	EPA
Nº registre / catàleg	-
Nivell protecció	Àrea d'expectativa arqueològica (AEA)
Altres proteccions	Jaciment n. 3067 de l' Inventari del Patrimoni Arqueològic i Paleontològic de Catalunya. Jaciment n. 10 de l' Inventari del Patrimoni Arqueològic de Castellar del Vallès (Annex 4 del PGO 1999).

DESCRIPCIÓ DEL BÉ

Època	Ibèric, romà i medieval.
Tipus	Lloc d'habitació sense estructures visibles.
Context	Zona d'explotació agropecuària. El jaciment està situat en una petita terrassa elevada sobre el marge dret del riu Ripoll, entre la font i el torrent de Can Messeguer, inclou part de la finca de la masia de Can Messeguer. Jaciment vinculat a Can Messeguer(ARR-13), element catalogat en el Pla Especial del catàleg dels béns a protegir.
Elements	Petit jaciment ibèric. Trobada en superfície de fragments dispersos de ceràmica comuna ibèrica i ceràmica grisa medieval. Durant les prospeccions però no s'han identificat estructures arquitectòniques coetànies d'aquestes peces.
Ús actual	Explotació agropecuària
Ús original / altres	Establiment ibèric.
Estat conservació	Dolent. Sense excavar
Entorn de protecció	L' àmbit i l'entorn del jaciment s'ubica dins d'un component de qualificació d'hàbitats d'interès comunitari (HIC), d'un component d'agrícola de secà i d'un component de matollars, prats i herbacis
Situació de risc	-



Generalitat de Catalunya
Departament de Territori i Sostenibilitat
Direcció General d'Ordenació
del Territori i Urbanisme
Comissió Territorial d'Urbanisme
de Barcelona

ÀMBITS DE PROTECCIÓ I OBJECTE

Raons catalogació	Tots els jaciments arqueològics que es documentin estaran sotmesos a la llei 9/1993, de 30 de setembre, del Patrimoni Cultural Català.
Conjunt / Elements	Els elements a conservar i trobats en superfície són fragments dispersos de ceràmica comuna ibèrica i ceràmica grisa medieval. El subsòl queda protegit com a zona d'expectativa arqueològica, en tots els solars, excepte en els edificis construïts amb posterioritat al 1900 en que s'hagin realitzat treballs de remoció del subsòl o eliminació total d'estructures antigues. Resten protegides les restes que es puguin trobar.
Entorn de protecció	L'àmbit de protecció es delimita als plànols del Catàleg dels béns a protegir, als plànols d'ordenació del POUM i a la fitxa JAV -2 (171).

REGULACIÓ DE LES INTERVENCIIONS

Tipus d'intervenció	Excavacions, prospeccions, controls, mostrejos, documentació gràfica i plàstica, consolidació, restauració i adequació.
Reg. Intervencions	Qualsevol intervenció que es dugui a terme en una zona d'expectativa arqueològica com aquesta queda regulada segons el Decret 78/2002, de 5 de març, del Reglament de protecció del patrimoni arqueològic i paleontològic de la Generalitat de Catalunya i ha d'anar acompanyada d'un estudi documental previ i un seguiment per part d'un tècnic arqueòleg, que en proposi la viabilitat d'aquesta intervenció. Aquest nivell de protecció AEA (Àrea d'expectativa arqueològica), implica la protecció integral del bé com a mesura preventiva, mentre no es comprova la presència o el valor de les restes arqueològiques. En cas de troballes, primarà la conservació, d'acord amb el que estableix la Llei 9/1993 del patrimoni cultural català. El reblliment, translat o eliminació de les restes tan sols es pot efectuar amb l'autorització del Departament de Cultura de la Generalitat de Catalunya.
Exterior	Les restes materials possibles de caràcter arqueològic s'han de sotmetre a la llei 9/1993, de 30 de setembre, del Patrimoni Cultural Català i al Decret 78/2002, de 5 de març, del Reglament de protecció dels patrimoni arqueològic i paleontològic de la Generalitat de Catalunya.
Usos permesos	Els que determina el POUM.

Entorn de protecció

L'entorn de protecció queda recollit als plànols del Catàleg dels béns a protegir i als plànols d'ordenació del POUM.

5175

INFORMACIÓ COMPLEMENTÀRIA

Informació històrica

L'any 1986, J.M. Coll va recollir materials arqueològics dispersos en superfície. Anteriorment, Ramon Ribera havia localitzat a prop de Can Massagué fragments de *tegulae* romanes.

Bibliografia

Gràfica

Plànols d'Ordenació del POUM.

Ortofotomapa del ICC (Institut Cartogràfic de Catalunya).

Escrita

COLL, J.M; ROIG, J. "Inventari arqueològic del terme de Castellar". *Revista Plaça Vella*. Castellar del Vallès: Arxiu d'història de Castellar, 1987. Núm. 20.

Oral

-

Observacions

-

Pla anterior

PGO Castellar del Vallès 1999. Text refós 2005. Sòl No Urbanitzable.

Protecció existent

BPU

Jaciment de l' Inventari del Patrimoni Arqueològic i Paleontològic de Catalunya. Núm. 3067.

Jaciment de l' Inventari del Patrimoni Arqueològic de Castellar del Vallès (Annex 4 del PGO 1999). Núm. 10.

INFORMACIÓ GRÀFICA

FOTOGRAFIES



Panoràmica general dels camps propers a Can Messeguer. 2009



Generalitat de Catalunya
Departament de Territori i Sostenibilitat
Direcció General d'Ordenació
del Territori i Urbanisme
Comissió Territorial d'Urbanisme
de Barcelona

CAN RIERA. PETIT ESTABLIMENT IBÈRIC**JAV-3 / 158 (ARR-16)**

Altres denominacions

5176

LOCALITZACIÓ

Indret Camí de Can Riera. Carretera-1415, PK 26,1

Adreça / es

Coordenades UTM

x= 423016

y= 4606728

Identificació al plànol **JAV-3**

Grafisme categoria ●

Delimitació bé

Entorn protecció

**DADES CADASTRALS**

Número

Superfície

Sostre

N.plantes

Titularitat

08050A01000023

-

-

-

privada

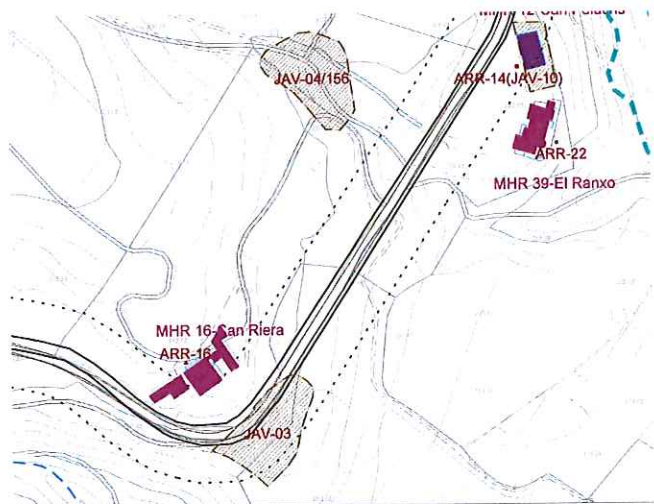
08050A01000011

-

-

-

privada



Plànol de localització

e. 1:5000



Imatge

DADES URBANÍSTIQUES

Pla vigent

POUM Castellar del Vallès

Classificació

SNU (sòl no urbanitzable)

Qualificació

14 La Serralada

Exp. RPUC

-

Relació normativa

articles 190 Normes Urbanístiques del POUM.



Generalitat de Catalunya
Departament de Territori i Sostenibilitat
Direcció General d'Ordenació
del Territori i Urbanisme
Comissió Territorial d'Urbanisme
de Barcelona

CATALOGACIÓ

Tipus de bé

Jaciment arqueològic vinculat a element inventariat

Classificació

Jaciment

Categoria

EPA

Nº registre / catàleg

-

Nivell protecció

Àrea d'expectativa arqueològica (AEA)

Altres proteccions

Jaciment n. 3068 de l' Inventari del Patrimoni Arqueològic i Paleontològic de Catalunya.

DESCRIPCIÓ DEL BÉ

Època	Ibèric
Tipus	Lloc d'habitació sense estructures visibles.
Context	5177 Zona d'explotació agropecuària. A l'entorn del mas de Can Riera, en un turó elevat sobre el marge dret del riu Ripoll. S'articulen diversos camps d'oliveres en diferents terrasses artificials retallades al terreny natural. Jaciment vinculat a Can Riera (ARR-16), element catalogat en el Pla Especial del catàleg dels béns a protegir.
Elements	Petit jaciment ibèric sense vestigis d'estructures. Troballa en superfície de fragments dispersos de ceràmica comuna i àmfora ibèrica. No s'han identificat estructures d'habitació associades.
Ús actual	Explotació agropecuària
Ús original / altres	Establiment ibèric.
Estat conservació	Parcialment destruït. Sense excavar
Entorn de protecció	L'àmbit i l'entorn del jaciment s'ubica dins d'un component de qualificació d'agrícola de secà, d'un component de boscos, i una part dins del sistema viari Xt (xarxa viària territorial). Gairebé tot l'àmbit es troba dins de la franja de 25m de protecció de carreteres.
Situació de risc	-

ÀMBITS DE PROTECCIÓ I OBJECTE

Raons catalogació	Tots els jaciments arqueològics que es documentin estaran sotmesos a la llei 9/1993, de 30 de setembre, del Patrimoni Cultural Català.
Conjunt / Elements	Els elements a conservar i trobats en superfície són fragments dispersos de ceràmica comuna i àmfora ibèrica. El subsòl queda protegit com a zona d'expectativa arqueològica. Resten protegides les restes que es puguin trobar.
Entorn de protecció	L'àmbit de protecció es delimita als plànols del Catàleg dels béns a protegir, als plànols d'ordenació del POUM i a la fitxa JAV -3 (158).

REGULACIÓ DE LES INTERVENCIIONS

Tipus d'intervenció	Excavacions, prospeccions, controls, mostrejos, documentació gràfica i plàstica, consolidació, restauració i adequació.
Reg. Intervencions	Qualsevol intervenció que es dugui a terme en una zona d'expectativa arqueològica com aquesta queda regulada segons el Decret 78/2002, de 5 de març, del Reglament de protecció del patrimoni arqueològic i paleontològic de la Generalitat de Catalunya i ha d'anar acompanyada d'un estudi documental previ i un seguiment per part d'un tècnic arqueòleg, que en proposi la viabilitat d'aquesta intervenció. Aquest nivell de protecció AEA (Àrea d'expectativa arqueològica), implica la protecció integral del bé com a mesura preventiva, mentre no es comprova la presència o el valor de les restes arqueològiques. En cas de troballes, primarà la conservació, d'acord amb el que estableix la Llei 9/1993 del patrimoni cultural català. El reblliment, transllat o eliminació de les restes tan sols es pot efectuar amb l'autorització del Departament de Cultura de la Generalitat de Catalunya.
Exterior	Les restes materials possibles de caràcter arqueològic s'han de sotmetre a la llei 9/1993, de 30 de setembre, del Patrimoni Cultural Català i al Decret 78/2002, de 5 de març, del Reglament de protecció del patrimoni arqueològic i paleontològic de la Generalitat de Catalunya.
Usos permesos	Els que determina el POUM.



Generalitat de Catalunya
Departament de Territori i Sostenibilitat
Direcció General d'Ordenació
del Territori i Urbanisme
Comissió Territorial d'Urbanisme
de Barcelona

Entorn de protecció L'entorn de protecció queda recollit als plànols del Catàleg dels béns a protegir i als plànols d'ordenació del POUM.

5178

INFORMACIÓ COMPLEMENTÀRIA

Informació històrica Joan Manuel Coll va recollir materials arqueològics dispersos en superfície.

Bibliografia

Gràfica Plànols d'Ordenació del POUM.
Ortofotomapa del ICC (Institut Cartogràfic de Catalunya).

Escrita COLL, J.M; ROIG, J. "Inventari arqueològic del terme de Castellar". *Revista Plaça Vella*. Castellar del Vallès: Arxiu d'història de Castellar, 1987. Núm. 20.

Oral -

Observacions -

Pla anterior PGO Castellar del Vallès 1999. Text refós 2005. Sòl No Urbanitzable.

Protecció existent BPU
Jaciment de l' Inventari del Patrimoni Arqueològic i Paleontològic de Catalunya. Núm. 3068.

INFORMACIÓ GRÀFICA

FOTOGRAFIES



Fotografia: SPAL 2010.



Fotografia: SPAL 2010.

Generalitat de Catalunya
Departament de Territori i Sostenibilitat
Direcció General d'Ordenació
del Territori i Urbanisme
Comissió Territorial d'Urbanisme
de Barcelona

LES SITGES DELS SAULONS.CAN RIERA.**JAV-4 / 156 (ARR-16)**

Altres denominacions

LOCALITZACIÓ

Indret Camí de Can Riera als Saulons . Carretera-1415, PK 26,1

Adreça / es

Coordenades UTM

x= 423041

y= 4606984

Identificació al plànol **JAV-4**

Grafisme categoria



Delimitació bé

Entorn protecció

**DADES CADASTRALS**

Número

Superfície

Sostre

N.plantes

Titularitat

08050A01300125

-

-

-

privada

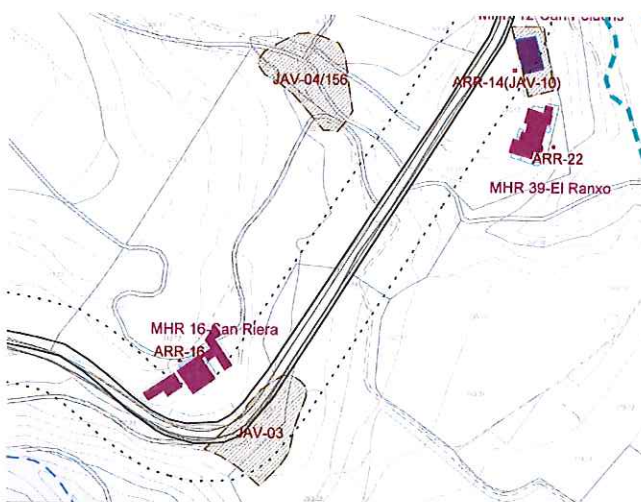
08050A01300139

-

-

-

privada



Plànol de localització

e. 1:5000



Imatge

DADES URBANÍSTIQUES

Pla vigent

POUM Castellar del Vallès

Classificació

SNU (sòl no urbanitzable)

Qualificació

14 La Serralada

Exp. RPUC

-

Relació normativa

articles 190 Normes Urbanístiques del POUM.

**CATALOGACIÓ**

Tipus de bé

Jaciment arqueològic vinculat a element inventariat

Classificació

Jaciment

Categoria

BPU.

Nº registre / catàleg

-

Nivell protecció

Àrea d'expectativa arqueològica (AEA). Protecció integral

Altres proteccions

Jaciment n. 3069 de l' Inventari del Patrimoni Arqueològic i Paleontològic de Catalunya.

Jaciment n. 50 de l' Inventari del Patrimoni Arqueològic de Castellar del Vallès (Annex 4 del PGO Castellar del Vallès 1999. Text refós 2005)

DESCRIPCIÓ DEL BÉ

Època	Medieval
Tipus	Camp de sitges.
Context	Zona d'explotació agropecuària situat a l'entorn del mas de Can Riera, en un turó elevat sobre el marge dret del riu Ripoll. S'articulen diversos camps d'oliveres en diferents terrasses artificials retallades al terreny natural.
Elements	<p>Jaciment vinculat a Can Riera (ARR-16), element catalogat en el Pla Especial del catàleg dels béns a protegir.</p> <p>Camp de sitges. Hi podrien existir més restes arqueològiques als voltants que no han estat localitzades, segons ho palesa la dispersió del material arqueològic trobat en superfície.</p> <p>Cinc sitges d'emmagatzematge malmeses parcialment en el moment d'articular-se algunes terrasses de conreu.</p> <p>Es tracta de dues estructures excavades a la roca (sauló), del tipus més comú en l'Alta Edat Mitjana: perfil acampant, perímetre arrodonit i fons pla. A l'interior hi havia senyals de l'eina emprada en la construcció. Les restes materials van permetre fixar el moment de tancament i abandó d'ambdues sitges cap a la primera meitat del segle XII i de noten un caràcter casolà: fragments d'olletes i cassoles, d'ossos d'animals domèstics (ovella, cabra, porc i poltre) sacrificats per a un ús alimentari (individus joves, senyals d'eines tallats), fragment de pedra basàltica de molí i un resquill de plom (elements d'un habitatge estable). La uniformitat tipològica de la ceràmica fa pensar en un únic centre d'elaboració, possiblement el forn parcialment destruït i situat a 900m de les sitges, excavat el 1963: el forn de la Vinya d'en Sant.</p>
Ús actual	Explotació agropecuària.
Ús original / altres	Centre de producció i emmagatzematge agrícola.
Estat conservació	Parcialment excavat i en un estat de conservació molt deficient.
Entorn de protecció	L'àmbit i l'entorn del jaciment s'ubica dins d'un component de qualificació d'agrícola de secà i d'un component de boscos. L'àmbit es troba en mig d'una intersecció de camins rurals.
Situació de risc	-

ÀMBITS DE PROTECCIÓ I OBJECTE

Raons catalogació	Tots els jaciments arqueològics que es documentin estaran sotmesos a la llei 9/1993, de 30 de setembre, del Patrimoni Cultural Català.
Conjunt / Elements	<p>Els elements a conservar són cinc sitges d'emmagatzematge malmeses parcialment.</p> <p>El subsòl queda protegit com a zona d'expectativa arqueològica. Resten protegides les restes que es puguin trobar.</p>
Entorn de protecció	L'àmbit de protecció es delimita als plànols del Catàleg dels béns a protegir, als plànols d'ordenació del POUM i a la fitxa JAV -4 (156).

REGULACIÓ DE LES INTERVENCIIONS

Tipus d'intervenció	Excavacions, prospeccions, controls, mostres, documentació gràfica i plàstica, consolidació, restauració i adequació.
Reg. Intervencions	Qualsevol intervenció que es dugui a terme en una zona d'expectativa arqueològica com aquesta queda regulada segons el Decret 78/2002, de 5 de març, del Reglament de protecció del patrimoni arqueològic i paleontològic de la Generalitat de Catalunya i ha d'anar acompanyada d'un estudi documental previ i un seguiment per part d'un tècnic arqueòleg, que en proposi la viabilitat d'aquesta intervenció.



Generalitat de Catalunya
Departament de Territori i Sostenibilitat
Direcció General d'Ordenació
del Territori i Urbanisme
Comissió Territorial d'Urbanisme
de Barcelona

5181

Aquest nivell de protecció AEA (Àrea d'expectativa arqueològica), implica la protecció integral del bé com a mesura preventiva, mentre no es comprova la presència o el valor de les restes arqueològiques. En cas de troballes, primarà la conservació, d'acord amb el que estableix la Llei 9/1993 del patrimoni cultural català. El reblliment, translat o eliminació de les restes tan sols es pot efectuar amb l'autorització del Departament de Cultura de la Generalitat de Catalunya.

Exterior

Les restes materials possibles de caràcter arqueològic s'han de sotmetre a la llei 9/1993, de 30 de setembre, del Patrimoni Cultural Català i al Decret 78/2002, de 5 de març, del Reglament de protecció dels patrimoni arqueològic i paleontològic de la Generalitat de Catalunya.

Usos permessos

Els que determina el POUM.

Entorn de protecció

L'entorn de protecció queda recollit als plànols del Catàleg dels béns a protegir i als plànols d'ordenació del POUM.

INFORMACIÓ COMPLEMENTÀRIA

Informació històrica

Les sitges les va descobrir Pere Mañé en el moment d'excavar les terrasses per a la plantació d'un camp d'oliveres. La recerca arqueològica posterior, duta a terme per Albert Roig i Deulofeu. El 1986, en tornar-se a retallar el terreny per crear noves feixes de conreu, es van fer malbé tres sitges més. Aleshores, es van recollir diversos materials arqueològics: ceràmica, metalls, utensilis lítics...

Bibliografia**Gràfica**

Plànols d'Ordenació del POUM.

Ortofotomapa del ICC (Institut Cartogràfic de Catalunya).

Escrita

COLL, J.M; ROIG, J. "Inventari arqueològic del terme de Castellar". *Revista Plaça Vella*. Castellar del Vallès: Arxiu d'història de Castellar, 1987. Núm. 20. 32 p.

ROIG, A. "Unes sitges alto-medievals a Castellar del Vallès". *Arrahona*. Sabadell, 1979. Núm. 7.

Oral

-

Observacions

-

Pla anterior

PGO Castellar del Vallès 1999. Text refós 2005. Sòl No Urbanitzable.

Protecció existent

BPU

Jaciment n. 3069 de l' Inventari del Patrimoni Arqueològic i Paleontològic de Catalunya. Núm. 3069.

Jaciment de l' Inventari del Patrimoni Arqueològic de Castellar del Vallès (Annex 4 del PGO Castellar del Vallès 1999. Text refós 2005). Núm. 50.




INFORMACIÓ GRÀFICA

FOTOGRAFIES



Fotografia: SPAL 2010



Fragment de ceràmica grisa medieval decorada amb línies incises paral·leles i ondulades, i una sivella de ferro associada a usos ramaders. COLL, J.M.; ROIG, J., 1987: 32.



Generalitat de Catalunya
Departament de Territori i Sostenibilitat
Direcció General d'Ordenació
del Territori i Urbanisme
Comissió Territorial d'Urbanisme
de Barcelona

ASSENTAMENT DE L'ERA D'EN PETASQUES - RODA DE MOLÍ

JAV-5 / 182 (CU-9)

Altres denominacions

LOCALITZACIÓ

Indret

Al final del carrer del Puig de la Creu, plaça de l'era d'en Petasques.

Adreça / es

Coordenades UTM

x= 424282

y= 4608004

Identificació al plànol

JAV-5

Grafisme categoria



Delimitació bé

Entorn protecció



DADES CADASTRALS

Número

Superfície

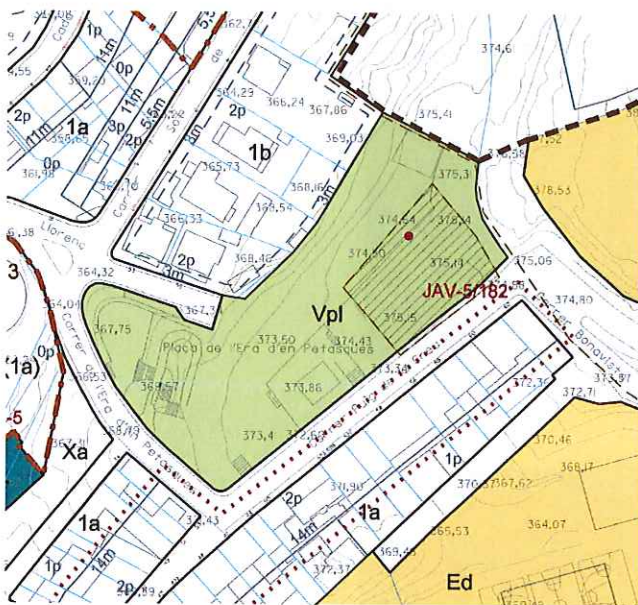
Sostre

N.plantes

Titularitat

4580012DG2048S

pública



Plànol de localització

e. 1:2000



Imatge

DADES URBANÍSTIQUES

Pla vigent

POUM Castellar del Vallès

Classificació

SU (sòl urbà)

Qualificació

Vpl.

Exp. RPUC

-

Relació normativa

articles 89,90,91,92,93,94, de les Normes Urbanístiques del POUM.

CATALOGACIÓ

Tipus de bé

Jaciment arqueològic vinculat a element inventariat

Classificació

Jaciment

Categoria

EPA

Nº registre / catàleg

-

Nivell protecció

Àrea d'expectativa arqueològica (AEA).

Altres proteccions

Jaciment n. 3071 de l' Inventari del Patrimoni Arqueològic i Paleontològic de Catalunya.



Generalitat de Catalunya
Departament de Territori i Sostenibilitat
Direcció General d'Ordenació
del Territori i Urbanisme
Comissió Territorial d'Urbanisme
de Barcelona

DESCRIPCIÓ DEL BÉ

5184

Època	Medieval
Tipologia	Desconeguda.
Context	Zona urbana. Al final del carrer del Puig de la Creu, a prop dels dipòsits edificats on abans hi havia l'era de la masia de Can Petasques.
Elements	Jaciment vinculat al conjunt del nucli antic de Castellar(CU-9), element catalogat en el Pla Especial del catàleg dels béns a protegir. Per la proximitat, és possible que aquesta peça procedís del petit establiment ibèric localitzat a les Feixes del Casal-Soleia del Cosidor. Roda de molí feta amb pedra basàltica i inscripció il·legible.
Ús actual	Zona urbana construïda.
Ús original / altres	Desconegut.
Estat conservació	La roda de molí està actualment desapareguda.
Entorn de protecció	L'àmbit i l'entorn del jaciment s'ubica dins d'un sistema d'espais lliures Vpl (places i jardins urbans).
Situació de risc	-

ÀMBITS DE PROTECCIÓ I OBJECTE

Raons catalogació	Tots els jaciments arqueològics que es documentin estaran sotmesos a la llei 9/1993, de 30 de setembre, del Patrimoni Cultural Català.
Conjunt / Elements	L'element a conservar és una roda de molí feta amb pedra basàltica i inscripció il·legible. Tot i que actualment es troba desapareguda. El subsòl queda protegit com a zona d'expectativa arqueològica. Resten protegides les restes que es puguin trobar.
Entorn de protecció	L'àmbit de protecció es delimita als plànols del Catàleg dels béns a protegir, als plànols d'ordenació del POUM i a la fitxa JAV -5 (182).

REGULACIÓ DE LES INTERVENCIIONS



Generalitat de Catalunya
Departament de Territori i Sostenibilitat
Direcció General d'Ordenació
del Territori i Urbanisme
Comissió Territorial d'Urbanisme
de Barcelona

Tipus d'intervenció	Excavacions, prospeccions, controls, mostrejos, documentació, neteja, plàstica, consolidació, restauració i adequació.
Reg. Intervencions	Qualsevol intervenció que es dugui a terme en una zona d'expectativa arqueològica com aquesta queda regulada segons el Decret 78/2002, de 5 de març, del Reglament de protecció del patrimoni arqueològic i paleontològic de la Generalitat de Catalunya i ha d'anar acompanyada d'un estudi documental previ i un seguiment per part d'un tècnic arqueòleg, que en proposi la viabilitat d'aquesta intervenció. Aquest nivell de protecció AEA (Àrea d'expectativa arqueològica), implica la protecció integral del bé com a mesura preventiva, mentre no es comprova la presència o el valor de les restes arqueològiques. En cas de troballes, primarà la conservació, d'acord amb el que estableix la Llei 9/1993 del patrimoni cultural català. El reblliment, transllat o eliminació de les restes tan sols es pot efectuar amb l'autorització del Departament de Cultura de la Generalitat de Catalunya.
Exterior	Les restes materials possibles de caràcter arqueològic s'han de sotmetre a la llei 9/1993, de 30 de setembre, del Patrimoni Cultural Català i al Decret 78/2002, de 5 de març, del Reglament de protecció dels patrimoni arqueològic i paleontològic de la Generalitat de Catalunya.
Usos permesos	Els que determina el POUM.
Entorn de protecció	L'entorn de protecció queda recollit als plànols del Catàleg dels béns a protegir i als plànols d'ordenació del POUM.

INFORMACIÓ COMPLEMENTÀRIA

Informació històrica

En el decurs d'unes obres d'adequació dels dipòsits de Can Petasques, Antoni Costa va localitzar fortuïtament una roda de molí i una inscripció d'època medieval del tot il·legible. La roda va desaparèixer, tot i que se sospita que està en alguna col·lecció particular.

Bibliografia

Gràfica

Plànols d'Ordenació del POUM.

Ortofotomapa del ICC (Institut Cartogràfic de Catalunya).

Escrita

COLL, J.M; ROIG, J. "Inventari arqueològic del terme de Castellar". *Revista Plaça Vella*. Castellar del Vallès: Arxiu d'història de Castellar, 1987. Núm. 20. 19-20 p.

Oral

-

Observacions

-

Pla anterior

PGO Castellar del Vallès 1999. Text refós 2005. Sòl No Urbanitzable.

Protecció existent

BPU


Jaciment de l' Inventari del Patrimoni Arqueològic i Paleontològic de Catalunya. Núm. 3071.

INFORMACIÓ GRÀFICA

FOTOGRAFIES



Estat actual de l'antiga era d'en Petasques, transformada en jardins públics. SPAL 2009.



Roda de molí ibèrica, actualment desapareguda. COLL, J.M.; ROIG, J., 1987: 20.

Generalitat de Catalunya
Departament de Territori i Sostenibilitat
Direcció General d'Ordenació
del Territori i Urbanisme
Comissió Territorial d'Urbanisme
de Barcelona

PEDRA POLIDA DEL CARRER DE LA MINA

JAV-6 / 183 (CU-9)

Altres denominacions

5186

LOCALITZACIÓ

Indret Al nucli antic, carrer de la Mina.

Adreça / es

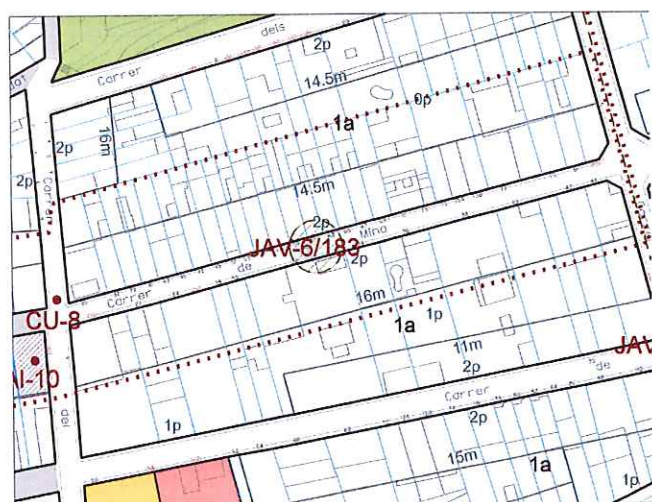
Coordenades UTM

x= 424323

y= 4607786

Identificació al plànol JAV-6
Grafisme categoria ●Delimitació bé
Entorn protecció

DADES CADASTRALS	Número	Superfície	Sostre	N.plantes	Titularitat
	4480608DG20485	-	-	-	privada
	4480013DG20485	-	-	-	privada
	4480014DG20485	-	-	-	privada
	4480012DG20485	-	-	-	privada
	Xarxa viària urbana	-	-	-	pública



Plànol de localització

e. 1:2000



Generalitat de Catalunya
Departament de Territori i Sostenibilitat
Direcció General d'Ordenació
del Territori i Urbanisme
Comissió Territorial d'Urbanisme
de Barcelona

Imatge

DADES URBANÍSTIQUES

Pla vigent	POUM Castellar del Vallès
Classificació	SU (sòl urbà)
Qualificació	Xu, 1a.
Exp. RPUC	-
Relació normativa	articles 74,75,76,77,79,80 de les Normes Urbanístiques del POUM.

CATALOGACIÓ

Tipus de bé	Jaciment arqueològic vinculat a element inventariat
Classificació	Jaciment
Categoria	BPU.
Nº registre / catàleg	-
Nivell protecció	Àrea d'expectativa arqueològica (AEA). Protecció integral
Altres proteccions	Jaciment n. 3072 de l' Inventari del Patrimoni Arqueològic i Paleontològic de Catalunya.

DESCRIPCIÓ DEL BÉ

Època	Desconeguda.
Tipologia	Desconeguda.
Context	Zona urbana. A prop d'una deu d'aigua situada al carrer de la Mina i que avui ha desaparegut. Jaciment vinculat al conjunt del nucli antic de Castellar (CU-9), element catalogat en el Pla Especial del catàleg dels béns a protegir.
Elements	Probable existència d'un lloc de pas o freqüentació en època prehistòrica. Pedra polida de secció el·lipsoïdal.
Ús actual	Zona urbana construïda.
Ús original / altres	Desconegut.
Estat conservació	Col·lecció particular d'Antoni Costa Galzeran.
Entorn de protecció	L'àmbit i l'entorn del jaciment s'ubica dins d'una zona residencial amb codi 1a (zona residencial en nucli antic) i d'un sistema viari Xu (xarxa viària urbana).
Situació de risc	-

ÀMBITS DE PROTECCIÓ I OBJECTE

Raons catalogació	Tots els jaciments arqueològics que es documentin estaran sotmesos a la llei 9/1993, de 30 de setembre, del Patrimoni Cultural Català.
Conjunt / Elements	Els elements a conservar i trobats són una pedra polida de secció el·lipsoïdal. El subsòl queda protegit com a zona d'expectativa arqueològica, en tots els solars, excepte en els edificis construïts amb posterioritat al 1900 en que s'hagin realitzat treballs de remoció del subsòl o eliminació total d'estructures antigues. Resten protegides les restes que es puguin trobar.
Entorn de protecció	L'àmbit de protecció es delimita als plànols del Catàleg dels béns a protegir, als plànols d'ordenació del POUM i a la fitxa JAV -6 (183).

REGULACIÓ DE LES INTERVENCIIONS

Tipus d'intervenció	Excavacions, prospeccions, controls, mostrejos, documentació gràfica i plàstica, consolidació, restauració i adequació.
Reg. Intervencions	Qualsevol intervenció que es dugui a terme en una zona d'expectativa arqueològica com aquesta queda regulada segons el Decret 78/2002, de 5 de març, del Reglament de protecció del patrimoni arqueològic i paleontològic de la Generalitat de Catalunya i ha d'anar acompanyada d'un estudi documental previ i un seguiment per part d'un tècnic arqueòleg, que en proposi la viabilitat d'aquesta intervenció. Aquest nivell de protecció AEA (Àrea d'expectativa arqueològica), implica la protecció integral del bé com a mesura preventiva, mentre no es comprova la presència o el valor de les restes arqueològiques. En cas de troballes, primarà la conservació, d'acord amb el que estableix la Llei 9/1993 del patrimoni cultural català. El reblliment, transllat o eliminació de les restes tan sols es pot efectuar amb l'autorització del Departament de Cultura de la Generalitat de Catalunya.
Exterior	Les restes materials possibles de caràcter arqueològic s'han de sotmetre a la llei 9/1993, de 30 de setembre, del Patrimoni Cultural Català i al Decret 78/2002, de 5 de març, del Reglament de protecció dels patrimoni arqueològic i paleontològic de la Generalitat de Catalunya.
Usos permesos	Els que determina el Pla Especial del Catàleg dels béns a protegir.
Entorn de protecció	L'entorn de protecció queda regulat en el Catàleg dels béns a protegir i als plànols d'ordenació del POUM.

INFORMACIÓ COMPLEMENTÀRIA

Informació històrica	L'any 1948, el senyor Antoni Costa Galcerán va localitzar fortuïtament una pedra polida de petites dimensions i secció el·lipsoïdal.
Bibliografia	
Gràfica	Plànols d'Ordenació del POUM. Ortofotomapa del ICC (Institut Cartogràfic de Catalunya).
Escrita	COLL, J.M.; ROIG, J. "Inventari arqueològic del terme de Castellar". <i>Revista Plaça Vella</i> . Castellar del Vallès: Arxiu d'història de Castellar, 1987. Núm. 20. 9-10 p.
Oral	-
Observacions	-
Pla anterior	PGO Castellar del Vallès 1999. Text refós 2005. Sòl No Urbanitzable.
Protecció existent	BPU Jaciment de l' Inventari del Patrimoni Arqueològic i Paleontològic de Catalunya. Núm. 3072.

5188

INFORMACIÓ GRÀFICA

FOTOGRAFIES



Carrer de la Mina. 2009



La destal polida apareguda prop de la deu d'aigua del carrer de la Mina, l'any 1948, és la que està situada a la meitat inferior esquerra de la fotografia. COLL, J.M.; ROIG, J., 1987: 9.



DESTRAL POLIDA DEL CARRER CALDES**JAV-7 / 184 (CU-9)**

Altres denominacions

LOCALITZACIÓ

Indret

Al nucli antic, cantonada carrer de Caldes amb carrer Bonavista.

Adreça / es

Coordenades UTM

x= 424419

y= 4607760

Identificació al plànol

JAV-7

Grafisme categoria



Delimitació bé

Entorn protecció

**DADES CADASTRALS**

Número

Superfície

Sostre

N.plantes

Titularitat

Xarxa viària urbana

pública



Plànol de localització

e. 1:2000

Imatge

DADES URBANÍSTIQUES

Pla vigent

POUM Castellar del Vallès

Classificació

SU (sòl urbà)

Qualificació

Xu.

Exp. RPUC

-

Relació normativa

articles 74,75,76,77,79,80 de les Normes Urbanístiques del POUM.

CATALOGACIÓ

Tipus de bé

Jaciment arqueològic vinculat a element inventariat

Classificació

Jaciment

Categoria

BPU.

Nº registre / catàleg

-

Nivell protecció

Àrea d'expectativa arqueològica (AEA). Protecció integral

Altres proteccions

Jaciment n. 3073 de l' Inventari del Patrimoni Arqueològic i Paleontològic de Catalunya.

Jaciment n. 13 de l'Inventari del Patrimoni Arqueològic de Castellar del Vallès (Annex 4 del PGO Castellar del Vallès 1999. Text refós 2005).

Generalitat de Catalunya
Departament de Territori i Sostenibilitat
Direcció General d'Ordenació del Territori i Urbanisme
Comissió Territorial d'Urbanisme de Barcelona

DESCRIPCIÓ DEL BÉ

Època	Desconeguda.
Tipus	Desconeguda.
Context	Zona urbana. En la cantonada dels carrers Caldes i Bonavista. Jaciment vinculat al conjunt del nucli antic de Castellar(CU-9), element catalogat en el Pla Especial del catàleg dels béns a protegir.
Elements	Probable existència d'un lloc de pas o freqüentació en època prehistòrica. Destral polida de secció el·lipsoïdal.
Ús actual	Zona urbana construïda.
Ús original / altres	Desconegut
Estat conservació	Col·lecció particular d'Antoni Costa Galzeran.
Entorn de protecció	L'àmbit i l'entorn del jaciment s'ubica dins d'un sistema viari Xu (xarxa viària urbana) i d'una zona residencial amb codi 1a (zona residencial en nucli antic).
Situació de risc	-

5190

ÀMBITS DE PROTECCIÓ I OBJECTE

Raons catalogació	Tots els jaciments arqueològics que es documentin estaran sotmesos a la llei 9/1993, de 30 de setembre, del Patrimoni Cultural Català.
Conjunt / Elements	Els elements a conservar i trobats són una pedra polida de secció el·lipsoïdal. El subsòl queda protegit com a zona d'expectativa arqueològica, en tots els solars, excepte en els edificis construïts amb posterioritat al 1900 en que s'hagin realitzat treballs de remoció del subsòl o eliminació total d'estructures antigues. Resten protegides les restes que es puguin trobar.
Entorn de protecció	L'àmbit de protecció es delimita als plànols del Catàleg dels béns a protegir, als plànols d'ordenació del POUM i a la fitxa JAV -7 (184).



Generalitat de Catalunya
Departament de Territori i Sostenibilitat
~~Direcció General d'Ordenació~~
del Territori i Urbanisme
Comissió Territorial d'Urbanisme
de Barcelona

REGULACIÓ DE LES INTERVENCIIONS

Tipus d'intervenció	Excavacions, prospeccions, controls, mostres, documentació gràfica i plàstica, consolidació, restauració i adequació.
Reg. Intervencions	Qualsevol intervenció que es dugui a terme en una zona d'expectativa arqueològica com aquesta queda regulada segons el Decret 78/2002, de 5 de març, del Reglament de protecció del patrimoni arqueològic i paleontològic de la Generalitat de Catalunya i ha d'anar acompanyada d'un estudi documental previ i un seguiment per part d'un tècnic arqueòleg, que en proposi la viabilitat d'aquesta intervenció. Aquest nivell de protecció AEA (Àrea d'expectativa arqueològica), implica la protecció integral del bé com a mesura preventiva, mentre no es comprova la presència o el valor de les restes arqueològiques. En cas de troballes, primarà la conservació, d'acord amb el que estableix la Llei 9/1993 del patrimoni cultural català. El reblliment, translat o eliminació de les restes tan sols es pot efectuar amb l'autorització del Departament de Cultura de la Generalitat de Catalunya.
Exterior	Les restes materials possibles de caràcter arqueològic s'han de sotmetre a la llei 9/1993, de 30 de setembre, del Patrimoni Cultural Català i al Decret 78/2002, de 5 de març, del Reglament de protecció dels patrimoni arqueològic i paleontològic de la Generalitat de Catalunya.
Usos permesos	Els que determina el POUM.
Entorn de protecció	L'entorn de protecció queda recollit als plànols del Catàleg dels béns a protegir i als plànols d'ordenació del POUM.

INFORMACIÓ COMPLEMENTÀRIA

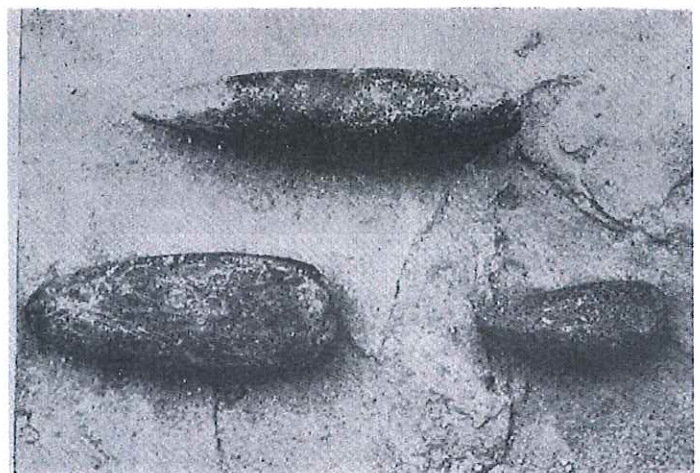
Informació històrica	L'any 1952, en el moment d'urbanitzar-se els carrers Caldes i Bonavista, el senyor Antoni Costa Galcerán va localitzar fortuïtament una destal polida de secció el·lipsoïdal.
Bibliografia	
Gràfica	Plànols d'Ordenació del POUM. Ortofotomapa del ICC (Institut Cartogràfic de Catalunya).
Escrita	VERGÉS I MIRASSÓ, Antoni Mn. <i>Història de Castellar del Vallès</i> . Granollers: Ed. Montblanch-Martín, 1974. COLL, J.M.; ROIG, J. "Inventari arqueològic del terme de Castellar". <i>Revista Plaça Vella</i> . Castellar del Vallès: Arxiu d'història de Castellar, 1987. Núm. 20. 9 p.
Oral	-
Observacions	-
Pla anterior	PGO Castellar del Vallès 1999. Text refós 2005. Sòl No Urbanitzable.
Protecció existent	BPU Jaciment de l' Inventari del Patrimoni Arqueològic i Paleontològic de Catalunya. Núm. 3073. Jaciment de l'Inventari del Patrimoni Arqueològic de Castellar del Vallès (Annex 4 del PGO Castellar del Vallès 1999. Text refós 2005). Núm. 13.

INFORMACIÓ GRÀFICA

FOTOGRAFIES



Carrer de la Mina. 2009



A baix, a la dreta, la destal polida apareguda a la cruïlla dels carrers Caldes i Bonavista, l'any 1952. COLL, J.M.; ROIG1987: 9.



Generalitat de Catalunya
Departament de Territori i Sostenibilitat
Direcció General d'Ordenació
del Territori i Urbanisme
Comissió Territorial d'Urbanisme
de Barcelona


PEDRA POLIDA DE CAN SANTPERE**JAV-8 / 191 (ARR-18)**

Altres denominacions

LOCALITZACIÓ

Indret Al est del pla de la bruguera del municipi, a la masia de Can Santpere.

Adreça / es

Coordenades UTM
x= 424952
y= 4605891Identificació al plànol **JAV-8**
Grafisme categoria ●Delimitació bé
Entorn protecció**DADES CADASTRALS**

Número

Superfície

Sostre

N.plantes

Titularitat

08050A02200067

privada



Plànol de localització

e. 1:2000

Imatge

DADES URBANÍSTIQUES

Pla vigent POUM Castellar del Vallès
 Classificació SNU (sòl no urbanitzable)
 Qualificació Xr1
 Exp. RPUC -
 Relació normativa articles 74,75,76,77,79,80 de les Normes Urbanístiques del POUM.

CATALOGACIÓ

Tipus de bé Jaciment arqueològic vinculat a element inventariat
 Classificació Jaciment
 Categoria BPU.
 N° registre / catàleg -
 Nivell protecció Àrea d'expectativa arqueològica (AEA). Protecció integral
 Altres proteccions Jaciment n. 3074 de l' Inventari



Generalitat de Catalunya Patrimoni Arqueològic i
 Departament de Territori i Sostenibilitat
 Direcció General d'Ordenació del Territori i Urbanisme
 Comissió Territorial d'Urbanisme de Barcelona

DESCRIPCIÓ DEL BÉ

Època	Neolític-ibèric.
Típus	Desconeguda.
Context	Zona d'explotació agropecuària. Camps de conreu a prop de Can Santpere i a tocar del camí que duu a la masia de Can Casamada. Jaciment vinculat A Can Santpere (ARR-18), element catalogat en el Pla Especial del catàleg dels béns a protegir.
Elements	Sembla que en el mateix indret apareixen fora de context fragments informes de ceràmica comuna ibèrica. No hi ha restes visibles d'estructures. Una pedra polida de secció el·lipsoïdal (20 cm) retocada a la base i un molí barquiforme de superfície còncava (70 cm).
Ús actual	Explotació agropecuària.
Ús original / altres	Desconegut
Estat conservació	Col·lecció particular d'Antoni Costa Galceran
Entorn de protecció	L'àmbit i l'entorn del jaciment s'ubica dins d'un component de qualificació d'agrícola de secà.
Situació de risc	-



Generalitat de Catalunya
Departament de Territori i Sostenibilitat
Direcció General d'Ordenació
del Territori i Urbanisme
Comissió Territorial d'Urbanisme
de Barcelona

ÀMBITS DE PROTECCIÓ I OBJECTE

Raons catalogació	Tots els jaciments arqueològics que es documentin estaran sotmesos a la llei 9/1993, de 30 de setembre, del Patrimoni Cultural Català.
Conjunt / Elements	<p>Els elements a conservar i trobats en superfície són fragments informes de ceràmica comuna ibèrica, una pedra polida de secció el·lipsoïdal (20 cm) retocada a la base i un molí barquiforme de superfície còncava (70 cm).</p> <p>El subsòl queda protegit com a zona d'expectativa arqueològica. Resten protegides les restes que es puguin trobar.</p>
Entorn de protecció	L'àmbit de protecció es delimita als plànols del Catàleg dels béns a protegir, als plànols d'ordenació del POUM i a la fitxa JAV -8 (191).

REGULACIÓ DE LES INTERVENCIIONS


Típus d'intervenció	Excavacions, prospeccions, controls, mostrejos, documentació gràfica i plàstica, consolidació, restauració i adequació.
Reg. Intervencions	<p>Qualsevol intervenció que es dugui a terme en una zona d'expectativa arqueològica com aquesta queda regulada segons el Decret 78/2002, de 5 de març, del Reglament de protecció del patrimoni arqueològic i paleontològic de la Generalitat de Catalunya i ha d'anar acompanyada d'un estudi documental previ i un seguiment per part d'un tècnic arqueòleg, que en proposi la viabilitat d'aquesta intervenció.</p> <p>Aquest nivell de protecció AEA (Àrea d'expectativa arqueològica), implica la protecció integral del bé com a mesura preventiva, mentre no es comprova la presència o el valor de les restes arqueològiques. En cas de troballes, primarà la conservació, d'acord amb el que estableix la Llei 9/1993 del patrimoni cultural català. El rebuïment, translat o eliminació de les restes tan sols es pot efectuar amb l'autorització del Departament de Cultura de la Generalitat de Catalunya.</p>
Exterior	Les restes materials possibles de caràcter arqueològic s'han de sotmetre a la llei 9/1993, de 30 de setembre, del Patrimoni Cultural Català i al Decret 78/2002, de 5 de març, del Reglament de protecció del patrimoni arqueològic i paleontològic de la Generalitat de Catalunya.
Usos permesos	Els que determina el POUM.
Entorn de protecció	L'entorn de protecció queda recollit als plànols del Catàleg dels béns a protegir i als plànols d'ordenació del POUM.

INFORMACIÓ COMPLEMENTÀRIA


Informació històrica	L'any 1970, el senyor Albert Antonell va trobar fortuïtament un molí barquiforme. Anys enrere, en el mateix indret, ja s'havia trobat una pedra polida de secció el·lipsoïdal, retocada posteriorment. Consta que al Museu d'Història de Sabadell hi ha inventariada un altre objecte lític de característiques similars (núm. 2508), procedent dels camps de Can Santpere, tot i que es pot afirmar amb seguretat que no es tracta de la mateixa peça.
Bibliografia	
Gràfica	Plànols d'Ordenació del POUM. Ortofotomapa del ICC (Institut Cartogràfic de Catalunya).
Escrita	COLL, J.M.; ROIG, J. "Inventari arqueològic del terme de Castellar". <i>Revista Plaça Vella</i> . Castellar del Vallès: Arxiu d'història de Castellar, 1987. Núm. 20. 9 i 19 p.
Oral	-
Observacions	-
Pla anterior	PGO Castellar del Vallès 1999. Text refós 2005. Sòl No Urbanitzable.
Protecció existent	BPU Jaciment de l' Inventari del Patrimoni Arqueològic i Paleontològic de Catalunya. Núm. 3074.

INFORMACIÓ GRÀFICA

FOTOGRAFIES



Vista aèria. Extremitat de l'ICC. (1994)



A la meitat superior, la pedra polida apareguda prop de Can Santpere. COLL, J.M.; ROIG, J., 1987: 9.



Generalitat de Catalunya
Departament de Territori i Sostenibilitat
Direcció General d'Ordenació
del Territori i Urbanisme
Comissió Territorial d'Urbanisme
de Barcelona

ESTABLIMENT IBÈRIC DE CA N' OLIVER**JAV-9 / 168 (ARR-3)**

Altres denominacions

LOCALITZACIÓ

Indret Camí de Ca n' Oliver

Adreça / es

Coordenades UTM x= 423401
y= 4606408Identificació al plànol **JAV-9**
Grafisme categoria ●Delimitació bé
Entorn protecció**DADES CADASTRALS**

Número

Superfície

Sostre

N.plantes

Titularitat

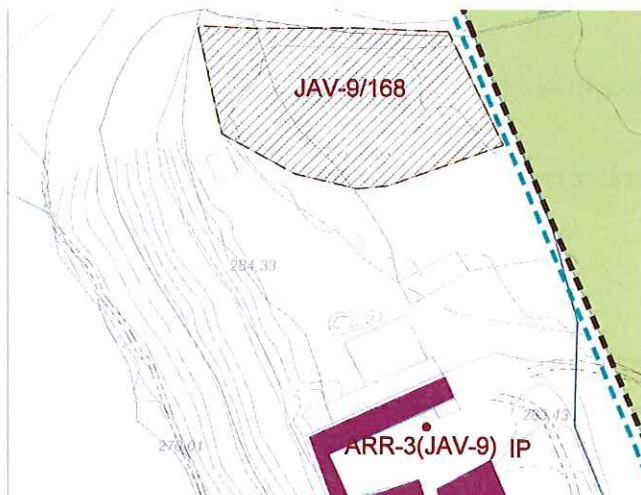
08050A02300018

-

-

-

privada



Plànol de localització

e. 1:2000



Imatge

DADES URBANÍSTIQUES

Pla vigent POUM Castellar del Vallès

Classificació SNU (sòl no urbanitzable)

Qualificació 17 Zona PE del Ripoll.

Exp. RPUC -

Relació normativa Articles 186, 187, 188, 193 de la Normativa Urbanística del POUM aplicables al bé.



Generalitat de Catalunya
Departament de Territori i Sostenibilitat
Direcció General d'Ordenació
del Territori i Urbanisme
Comissió Territorial d'Urbanisme
de Barcelona

CATALOGACIÓ

Tipus de bé Jaciment arqueològic vinculat a element inventariat

Classificació Jaciment

Categoria EPA

Nº registre / catàleg -

Nivell protecció Àrea d'expectativa arqueològica (AEA)

Altres proteccions Jaciment n. 3075 de l' Inventari del Patrimoni Arqueològic i Paleontològic de Catalunya.
Jaciment n. 11 de l' Inventari del Patrimoni Arqueològic de Castellar del Vallès (Annex 4 del PGO 1999).

DESCRIPCIÓ DEL BÉ

Època	Ibèric.	5196
Tipus	Lloc d'habitació sense estructures visibles.	
Context	Zona d'explotació agropecuària. Camps de conreu i boscos de pins a prop de la masia de Ca n'Oliver, per sota del mirador i abocat al congost del riu Ripoll. Jaciment vinculat de Ca n'Oliver (ARR-3), element catalogat en el Pla Especial del catàleg dels béns a protegir.	
Elements	Petit assentament ibèric sense excavar. Troballa casual i dispersa de fragments informes de ceràmica ibèrica, ceràmica grisa de la costa catalana i un bocí de ceràmica de vernís negre.	
Ús actual	Explotació agropecuària.	
Ús original / altres	Establiment ibèric.	
Estat conservació	Parcialment destruït	
Entorn de protecció	L'àmbit del jaciment s'ubica dins d'un component de qualificació d'agrícola de secà. L'entorn s'ubica en un component de qualificació d'agrícola de secà, d'un component de masses forestals i d'un component d'hàbitats d'interès comunitari (HIC).	
Situació de risc	-	



Generalitat de Catalunya
Departament de Territori i Sostenibilitat
Direcció General d'Ordenació
del Territori i Urbanisme
Comissió Territorial d'Urbanisme
de Barcelona

ÀMBITS DE PROTECCIÓ I OBJECTE

Raons catalogació	Tots els jaciments arqueològics que es documentin estaran sotmesos a la llei 9/1993, de 30 de setembre, del Patrimoni Cultural Català.
Conjunt / Elements	Els elements a conservar i trobats de fragments informes de ceràmica ibèrica, ceràmica grisa de la costa catalana i un bocí de ceràmica de vernís negre. El subsòl queda protegit com a zona d'expectativa arqueològica. Resten protegides les restes que es puguin trobar.
Entorn de protecció	L'àmbit de protecció es delimita als plànols del Catàleg dels béns a protegir, als plànols d'ordenació del POUM i a la fitxa JAV -9 (168).

REGULACIÓ DE LES INTERVENCIIONS

Tipus d'intervenció	Excavacions, prospeccions, controls, mostres, documentació gràfica i plàstica, consolidació, restauració i adequació.
Reg. Intervencions	Qualsevol intervenció que es dugui a terme en una zona d'expectativa arqueològica com aquesta queda regulada segons el Decret 78/2002, de 5 de març, del Reglament de protecció del patrimoni arqueològic i paleontològic de la Generalitat de Catalunya i ha d'anar acompanyada d'un estudi documental previ i un seguiment per part d'un tècnic arqueòleg, que en proposi la viabilitat d'aquesta intervenció. Aquest nivell de protecció AEA (Àrea d'expectativa arqueològica), implica la protecció integral del bé com a mesura preventiva, mentre no es comprova la presència o el valor de les restes arqueològiques. En cas de troballes, primarà la conservació, d'acord amb el que estableix la Llei 9/1993 del patrimoni cultural català. El rebliment, transllat o eliminació de les restes tan sols es pot efectuar amb l'autorització del Departament de Cultura de la Generalitat de Catalunya.
Exterior	Les restes materials possibles de caràcter arqueològic s'han de sotmetre a la llei 9/1993, de 30 de setembre, del Patrimoni Cultural Català i al Decret 78/2002, de 5 de març, del Reglament de protecció del patrimoni arqueològic i paleontològic de la Generalitat de Catalunya.
Usos permesos	Els que determina el POUM.
Entorn de protecció	L'entorn de protecció queda recollit als plànols del Catàleg dels béns a protegir i als plànols d'ordenació del POUM.

INFORMACIÓ COMPLEMENTÀRIA

Informació històrica	El 1986, el senyor J. M. Coll va recollir diversos fragments de ceràmica ibèrica en els camps i boscos de Ca n'Olivé.
Bibliografia	
Gràfica	Plànols d'Ordenació del POUM. Ortofotomapa del ICC (Institut Cartogràfic de Catalunya).
Escrita	COLL, J.M; ROIG, J. "Inventari arqueològic del terme de Castellar". <i>Revista Plaça Vella</i> . Castellar del Vallès: Arxiu d'història de Castellar, 1987. Núm. 20. 18 p.
Oral	-
Observacions	-
Pla anterior	PGO Castellar del Vallès 1999. Text refós 2005. Sòl No Urbanitzable.
Protecció existent	BPU Jaciment n. 3075 de l' Inventari del Patrimoni Arqueològic i Paleontològic de Catalunya. Núm. 3075. Jaciment de l' Inventari del Patrimoni Arqueològic de Castellar del Vallès (Annex 4 del PGO 1999). Núm. 11.

INFORMACIÓ GRÀFICA

FOTOGRAFIES



Vista general dels camps de conreu i els boscos de pins a prop de la masia de Ca n'Olivé. SPAL 2010.



Generalitat de Catalunya
Departament de Territori i Sostenibilitat
Direcció General d'Ordenació
del Territori i Urbanisme
Comissió Territorial d'Urbanisme
de Barcelona

ABOCADOR DE CERÀMIQUES DE CAN PÈLACS**JAV-10 / 163 (ARR-14)**

Altres denominacions Can Pèlachs, Can Pelags, Can Pèlecs.

LOCALITZACIÓ

Indret Carretera -1415, PK 26,5

Adreça / es

Coordenades UTM

x= 423183

y= 4606994

Identificació al plànol **JAV-10**

Grafisme categoria ●

Delimitació bé

Entorn protecció

**DADES CADASTRALS**

Número

Superfície

Sostre

N.plantes

Titularitat

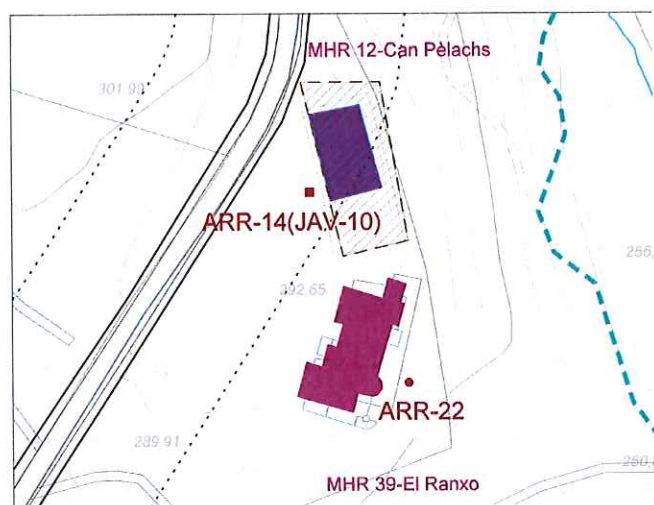
08050A01000070

-

-

-

privada



Plànol de localització

e. 1:2000



Imatge

DADES URBANÍSTIQUES

Pla vigent

POUM Castellar del Vallès

Classificació

SNU (sòl no urbanitzable)

Qualificació

15 Terrasses del Ripoll

Exp. RPUC

-

Relació normativa

articles 191 Normes Urbanístiques del POUM.

CATALOGACIÓ

Tipus de bé

Jaciment arqueològic vinculat a element inventariat

Classificació

Jaciment

Categoria

EPA

Nº registre / catàleg

-

Nivell protecció

Àrea d'expectativa arqueològica (AEA)

Altres proteccions

Jaciment n. 3076 de l' Inventari del Patrimoni Arqueològic i Paleontològic de Catalunya.

Jaciment n. 12 de l' Inventari del Patrimoni Arqueològic de Castellar del Vallès (Annex 4 del PGO 1999).



Generalitat de Catalunya
Departament de Territori i Sostenibilitat
Direcció General d'Ordenació
del Territori i Urbanisme
Comissió Territorial d'Urbanisme
de Barcelona

DESCRIPCIÓ DEL BÉ

Època	Medieval.
Tipus	Abocador de ceràmiques.
Context	Terreny erm. Zona de boscos a l'entorn de la masia de Can Pèlachs, en diverses terrasses artificials i marges abruptes i emmascarats de vegetació, i la pròpia masia de Can Pèlachs.
Elements	Jaciment vinculat Can Pèlachs (ARR-14), element catalogat en el Pla Especial del catàleg dels béns a protegir. Abocador sense excavar. Fragments abundants de ceràmica catalana, material de construcció, metalls i vidres dels segles XIII i XIV. Igualment, s'ha recuperat pels voltants una gran quantitat de bocins esberlats de ceràmica moderna, material de construcció, vidres i ferros sense classificar.
Ús actual	Terreny erm.
Ús original / altres	Abocador de ceràmiques.
Estat conservació	Les prospeccions efectuades només han permès de recollir una gran quantitat de material arqueològic que no sembla relacionat amb cap estructura visible.
Entorn de protecció	L'àmbit del jaciment s'ubica dins d'un component de qualificació d'agrícola de secà. L'entorn s'ubica en un component de qualificació d'agrícola de secà i d'un component de masses forestals.
Situació de risc	-

ÀMBITS DE PROTECCIÓ I OBJECTE

Raons catalogació	Tots els jaciments arqueològics que es documentin estaran sotmesos a la llei 9/1993, de 30 de setembre, del Patrimoni Cultural Català.
Conjunt / Elements	Els elements a conservar i trobats de fragments de ceràmica catalana, material de construcció, metalls i vidres dels segles XIII i XIV, i bocins esberlats de ceràmica moderna, material de construcció, vidres i ferros sense classificar. El subsòl queda protegit com a zona d'expectativa arqueològica, en tots els solars, excepte en els edificis construïts amb posterioritat al 1900 en que s'hagin realitzat treballs de remoció del subsòl o eliminació total d'estructures antigues. Resten protegides les restes que es puguin trobar.
Entorn de protecció	L'àmbit de protecció es delimita als plànols del Catàleg dels béns a protegir, als plànols d'ordenació del POUM i a la fitxa JAV -10 (163).

REGULACIÓ DE LES INTERVENCIIONS

Tipus d'intervenció	Excavacions, prospeccions, controls, mostrejos, documentació gràfica i plàstica, consolidació, restauració i adequació.
Reg. Intervencions	Qualsevol intervenció que es dugui a terme en una zona d'expectativa arqueològica com aquesta queda regulada segons el Decret 78/2002, de 5 de març, del Reglament de protecció del patrimoni arqueològic i paleontològic de la Generalitat de Catalunya i ha d'anar acompanyada d'un estudi documental previ i un seguiment per part d'un tècnic arqueòleg, que en proposi la viabilitat d'aquesta intervenció.
Exterior	<div data-bbox="119 1769 183 1859" data-label="Image"> </div> <p>Aquest nivell de protecció AEA (Àrea d'expectativa arqueològica), implica la protecció integral del jaciment com a mesura preventiva, mentre no es comprova la presència o el valor de les restes arqueològiques. En cas de troballes, primarà la conservació, d'acord amb el que estableix la Llei 9/1993 del patrimoni cultural català. El reblliment, translat o eliminació de les restes tan sols es pot efectuar amb l'autorització del Departament de Cultura de la Generalitat de Catalunya.</p>
Usos permesos	Les restes materials possibles de caràcter arqueològic s'han de sotmetre a la llei 9/1993, de 30 de setembre, del Patrimoni Cultural Català i al Decret 78/2002, de 5 de març, del Reglament de protecció dels patrimoni arqueològic i paleontològic de la Generalitat de Catalunya. Els que determina el POUM.

Entorn de protecció

L'entorn de protecció queda recollit als plànols del Catàleg dels béns a protegir i als plànols d'ordenació del POUM.

- 5200

INFORMACIÓ COMPLEMENTÀRIA

Informació històrica

El lloc es coneix des de fa molt de temps. En un avenc situat a prop de la porta principal de Can Pèlachs es va localitzar un abocador de terrissa. Es van recollir abundants fragments de ceràmica. L'any 1987, el senyor J. M. Coll va fer una prospecció per l'entorn. El material arqueològic està dipositat a l'Arxiu Històric de Castellar del Vallès, pendent de rentar i classificar.

Bibliografia

Gràfica

Plànols d'Ordenació del POUM.

Ortofotomapa del ICC (Institut Cartogràfic de Catalunya).

Escrita

COLL, J.M; ROIG, J. "Inventari arqueològic del terme de Castellar". *Revista Plaça Vella*. Castellar del Vallès: Arxiu d'història de Castellar, 1987. Núm. 20.

Oral

-

Observacions

-

Pla anterior

PGO Castellar del Vallès 1999. Text refós 2005. Sòl No Urbanitzable.

Protecció existent

BPU

Jaciment n. 3076 de l' Inventari del Patrimoni Arqueològic i Paleontològic de Catalunya. Núm. 3076.

Jaciment de l' Inventari del Patrimoni Arqueològic de Castellar del Vallès (Annex 4 del PGO 1999). Núm. 12.

INFORMACIÓ GRÀFICA

FOTOGRAFIES



Can Pèlachs. SPAL 2009.

Generalitat de Catalunya
Departament de Territori i Sostenibilitat
Direcció General d'Ordenació
del Territori i Urbanisme
Comissió Territorial d'Urbanisme
de Barcelona

JACIMENT ARQUEOLÒGIC DEL TURÓ DE SANT FELIU.**JAV-11 / 151 (CU-16)**

Altres denominacions Turó del Rector

LOCALITZACIÓ

Indret

Nucli antic de Sant Feliu del Racó, carrer de la Verge de Montserrat i carrer del Turó.

Adreça / es

Coordenades UTM

x= 422407

y= 4608348


Identificació al plànol JAV-11

Grafisme categoria



Delimitació bé

Entorn protecció

**DADES CADASTRALS**

Número

Superfície

Sostre

N.plantes

Titularitat

2585103DG2028N

-

-

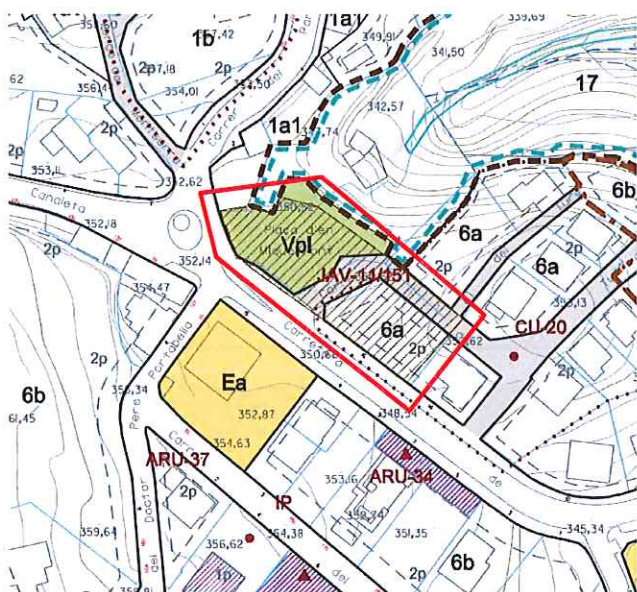
privada

2585802DG2028N

-

-

públic



Imatge

Plànol de localització

e. 1:5000

CATALOGACIÓ**DADES URBANÍSTIQUES**

Pla vigent

POUM Castellar del Vallès

Classificació

SU (sòl urbà)

Qualificació

1a1,1b1 Zona Residencial en Nucli Antic- Subzona Sant Feliu del Racó.

6a : Residencial en edificació unifamiliar aïllada.

Exp. RPUC

Relació normativa

Articles 120, 121, 123, 138, 139 i 140 Normes Urbanístiques del POUM.

Tipus de bé

Jaciment arqueològic vinculat a element inventariat

Classificació

Jaciment

Categoria

BPU.

Nº registre / catàleg

-

Nivell protecció

Àrea d'expectativa arqueològica (AEA). Protecció integral

Altres proteccions

Jaciment n. 3078 de l' Inventari del Patrimoni Arqueològic i Paleontològic de Catalunya.

Jaciment n.19 i 55 de l' Inventari del Patrimoni Arqueològic de Castellar del Vallès (Annex 4 del PGO Castellar del Vallès 1999. Text refós 2005)



Generalitat de Catalunya
Departament de Territori i Sostenibilitat
Direcció General d'Ordenació del Territori i Urbanisme
Comissió Territorial d'Urbanisme de Barcelona

DESCRIPCIÓ DEL BÉ

Època	Ferro Ibèric, romà i medieval.	5202
Tipus	Abocador de ceràmica i lloc d'inhumació col·lectiva.	
Context	Zona urbana. Parcel·les edificades entorn de la plaça de Miquel Pont i el carrer del Turó, continuació del tram final de la carretera BV-1249, de Castellar del Vallès a Sant Feliu del Racó. Jaciment vinculat al conjunt del nucli antic de Sant Feliu del Racó (CU-16) i al conjunt del Turó (CU-20), elements catalogats en el Pla Especial del catàleg dels béns a protegir.	
Elements	Part de la necròpolis medieval resta sense excavar. No hi ha vestigis localitzats de les estructures de l'assentament ibèric. En el turó de Sant Feliu i arran mateix de la carretera ara és ben visible en el tall de la carretera el forat d'una tomba excavada en la roca mare. La tomba està seccionada i segurament correspon a una forma trapezoïdal i està tapada amb lloses. La zona amb possibles restes arqueològiques que resta és petita ja que en una banda hi ha una torre i en l'altra s'ha rebaixat el terreny de manera que el que queda és una petita franja d'uns 2 m per 20 m per 1'50 m de fondària (aprox.). Aquí seria possible recuperar alguna tomba més sencera (ja que fins ara totes les descobertes han estat buidades sense cap mètode acurat). En una recollida de materials superficials en el terreny rebaixat, o sigui per sota del nivell de les tombes, aparegueren fragments ceràmics ibèrics i romans, a més dels alts - medievals. Seria recomanable una excavació en aquest lloc, almenys per recuperar les tombes abans no siguin destruïdes per noves construccions.	
Ús actual	Zona urbana construïda, espai lliure de parcel·la sense construir i vials públics.	
Ús original / altres	Establiment ibèric i romà. Necròpolis medieval.	
Estat conservació	Parcialment destruït.	
Entorn de protecció	L' àmbit i l'entorn del jaciment s'ubica dins d'una zona residencial codi 6a (edificació unifamiliar aïllada en parcel·la compacte), i d'un sistema d'espais verds codi Vpl (places i jardins urbans).	
Situació de risc	-	

ÀMBITS DE PROTECCIÓ I OBJECTE

Raons catalogació	Ubicat en el nucli antic de Sant Feliu del Racó, un dels més antics del municipi, anomenat parròquia ja des de el segle X. Tots els jaciments arqueològics que es documentin estaran sotmesos a la llei 9/1993, de 30 de setembre, del Patrimoni Cultural Català.
Conjunt / Elements	Els elements a conservar i trobats són una tomba excavada a la roca, de perfil trapezial i seccionada, fragments informes de ceràmica comuna ibèrica, romana i medieval. El subsòl queda protegit com a zona d'expectativa arqueològica, en tots els solars, excepte en els edificis construïts amb posterioritat al 1900 en que s'hagin realitzat treballs de remoció del subsòl o eliminació total d'estructures antigues. Resten protegides les restes que es puguin trobar.
Entorn de protecció	L'àmbit de protecció es delimita als plànols del Catàleg dels béns a protegir, als plànols d'ordenació del POUM i a la fitxa JAV -11 (151).

REGULACIÓ DE LES INTERVENCIIONS

Tipus d'intervenció	Excavacions, prospeccions, controls, mostrejos, <u>documentació gràfica i plàstica, consolidació</u> , restauració i adequació.
Reg. Intervencions	Qualsevol intervenció que es dugui a terme en una zona d'expectativa arqueològica com aquesta queda regulada segons el Decret 78/2002, de 5 de març, del Reglament de protecció del patrimoni arqueològic i paleontològic de la Generalitat de Catalunya i ha d'anar acompanyada d'un estudi documental previ i un seguiment per part d'un tècnic arqueòleg, que en proposi la viabilitat d'aquesta intervenció. Aquest nivell de protecció AEA (Àrea d'expectativa arqueològica), implica la protecció integral del bé com a mesura preventiva, mentre no es comprova la presència o el valor de les restes



Generalitat de Catalunya
Departament de Territori i Sostenibilitat
Direcció General d'Ordenació
del Territori i Urbanisme
Comissió Territorial d'Urbanisme
de Barcelona

5203

arqueològiques. En cas de troballes, primarà la conservació, d'acord amb el que estableix la Llei 9/1993 del patrimoni cultural català. El rebliment, translat o eliminació de les restes tan sols es pot efectuar amb l'autorització del Departament de Cultura de la Generalitat de Catalunya.

Exterior

Les restes materials possibles de caràcter arqueològic s'han de sotmetre a la llei 9/1993, de 30 de setembre, del Patrimoni Cultural Català i al Decret 78/2002, de 5 de març, del Reglament de protecció dels patrimoni arqueològic i paleontològic de la Generalitat de Catalunya.

Usos permesos

Els que determina el POUM.

Entorn de protecció

L'entorn de protecció queda recollit als plànols del Catàleg dels béns a protegir i als plànols d'ordenació del POUM.

INFORMACIÓ COMPLEMENTÀRIA

Informació històrica

A la dècada de 1930, l'obertura de la carretera que uneix Sant Feliu del Racó i Castellar del Vallès va implicar la destrucció parcial d'una sepultura tallada a la roca natural. L'any 1974, el nen Joan Froilán, de Sant Feliu, va descobrir casualment una altra tomba, que va ser excavada pels companys d'escola sota les directrius de la mestra Rosa Castellet. A la dècada dels vuitanta s'hi van localitzar altres tombes i ceràmiques ibèriques, romanes i alt medievals.

Bibliografia**Gràfica**

Plànols d'Ordenació del POUM.

Ortofotomapa del ICC (Institut Cartogràfic de Catalunya).

Escrita

COLL, J.M.; ROIG, J. "Inventari arqueològic del terme de Castellar". *Revista Plaça Vella*. Castellar del Vallès: Arxiu d'història de Castellar, 1987. Núm. 20. 17 i 25-27 p.

COLL, J.M.; MOLINA, J.A.; ROIG, J. "El poblament protohistòric de la conca alta del riu Ripoll: de l'Edat del Ferro a la fi del món ibèric". *Limes*. Cerdanyola del Vallès, 1993. Núm. 3. 41-52 p.

Oral

-

Observacions

-

Pla anterior

PGO Castellar del Vallès 1999. Text refós 2005. Sòl No Urbanitzable.

Protecció existent

BPU

Jaciment de l' Inventari del Patrimoni Arqueològic i Paleontològic de Catalunya. Núm. 3078.

Jaciment de l' Inventari del Patrimoni Arqueològic de Castellar del Vallès (Annex 4 del PGO Castellar del Vallès 1999. Text refós 2005). Núm. 19 i 55.



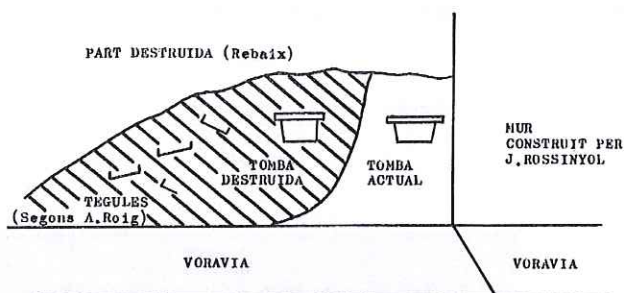
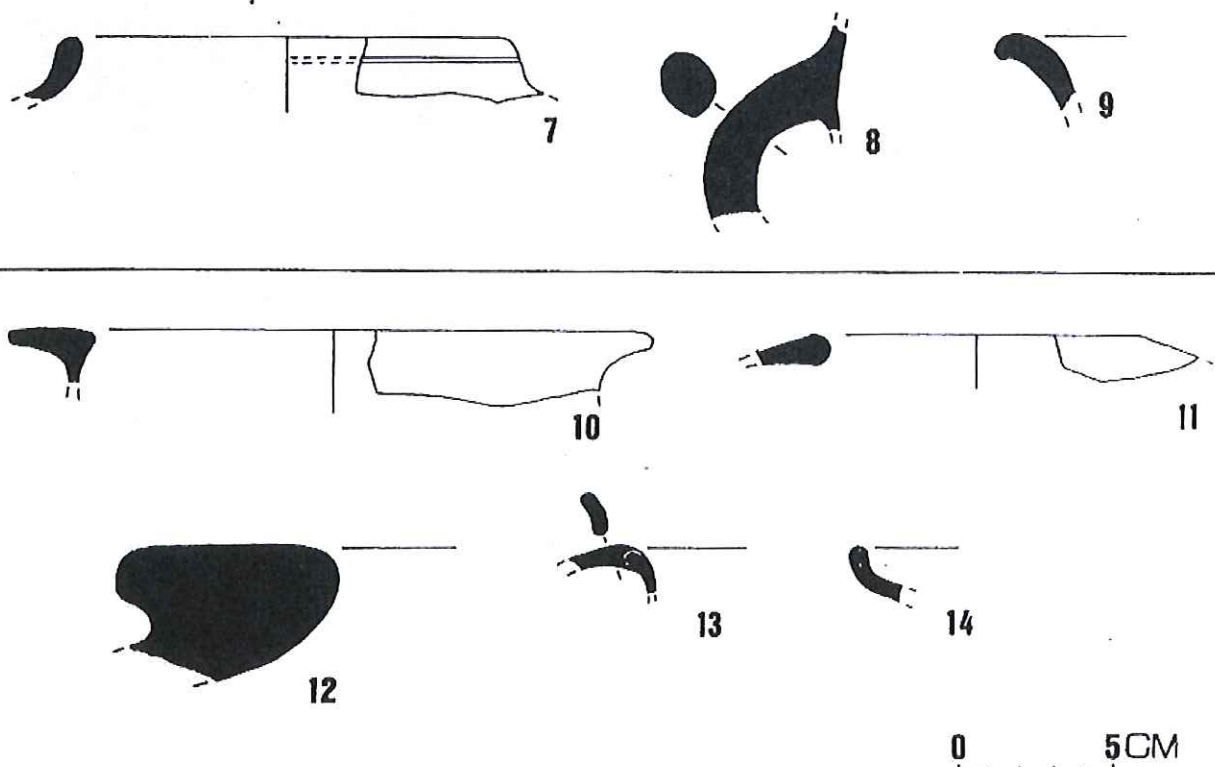
Generalitat de Catalunya
Departament de Territori i Sostenibilitat
Direcció General d'Ordenació
del Territori i Urbanisme
Comissió Territorial d'Urbanisme
de Barcelona

INFORMACIÓ GRÀFICA

FOTOGRAFIES

5204

Tombes de Sant Feliu del Racó, Croquis :

Croquis de les troballes localitzades entre 1983 i 1986.
J.M.; ROIG, J., 1987: 27.Estat de la tomba descoberta els anys setanta. COLL, J.MCOLL,
ROIG, J., 1987: 26

Ceràmiques procedents de la recollida de materials en superfície durant la dècada dels anys vuitanta. 7-8: Àmfora ibèrica; 9: Ceràmica a mà; 10: Kalathos; 11: Àmfora ibèrica; 12: Dolium; 13: Bicònic de pasta grisa; 14: Campaniana B. COLL, J. M.; MOLINA, J. A.; ROIG, J., 1993: 48.



Generalitat de Catalunya
Departament de Territori i Sostenibilitat
Direcció General d'Ordenació
del Territori i Urbanisme
Comissió Territorial d'Urbanisme
de Barcelona

POBLAT IBÈRIC DEL CASTELL DE CASTELLAR**JAV-12 / 159 (AM-1)**

Altres denominacions

LOCALITZACIÓ

Indret Al oest del nucli urbà, per sobre el riu Ripoll a les feixes del Castell de Clasquerí.

Adreça / es

Coordenades UTM

x= 422828,422962

y= 4606523,4606359

Identificació al plànol **JAV-12**

Grafisme categoria



Delimitació bé

Entorn protecció

**DADES CADASTRALS**

Número

Superfície

Sostre

N.plantes

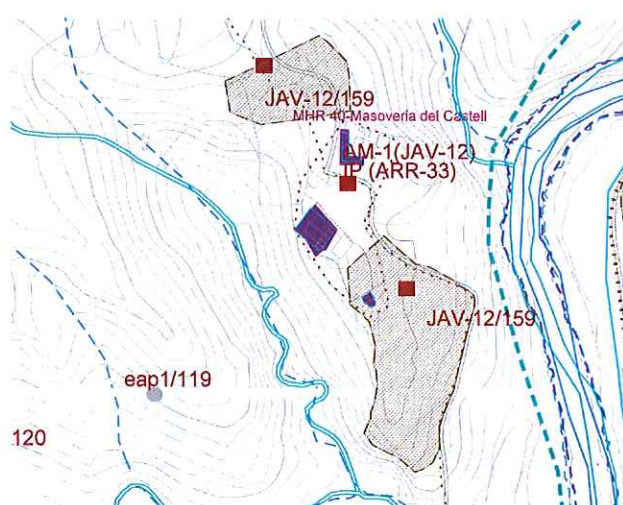
Titularitat

08050A01000020

-

-

privada



Plànol de localització

e. 1:5000



Imatge

DADES URBANÍSTIQUES

Pla vigent

POUM Castellar del Vallès

Classificació

SNU (sòl no urbanitzable)

Qualificació

15 Terrasses del Ripoll

Exp. RPUC

-

Relació normativa

articles 191 Normes Urbanístiques del POUM.

CATALOGACIÓ

Tipus de bé

Jaciment arqueològic vinculat a element inventariat

Classificació

Jaciment

Categoria

BCIN / 630 MH

Nº registre / catàleg

-

Nivell protecció

Àrea d'expectativa arqueològica (AEA). Protecció integral

Altres proteccions

Jaciment n. 3079 de l' Inventari del Patrimoni Arqueològic i Paleontològic de Catalunya.

Jaciment n. 15 i 16 de l' Inventari del Patrimoni Arqueològic de Castellar del Vallès (Annex 4 del PGO 1999).

DESCRIPCIÓ DEL BÉ

5206

Època	Ferro - Ibèric
Tipus	Lloc d'habitació amb estructures visibles.
Context	Zona d'explotació agropecuària. A tocar del castell, entre unes feixes amb oliveres i camps de conreu situades al marge dret del riu Ripoll i un bosc de pins. Jaciment vinculat al conjunt monumental del Castell de Castellar o de Clasquerí (AM-01), element catalogat en el Pla Especial del catàleg dels béns a protegir.
Elements	Es delimiten dos àmbits separats. Establiment ibèric sense excavar. Es localitzen en superfície gran quantitat de ceràmiques d'època ibèrica i restes visibles d'estructures d'habitació. L'obertura d'un camí va fer malbé part del jaciment. Aquest material abraça des de final de l'Edat del Ferro fins al segle I aC.
Ús actual	Explotació agropecuària.
Ús original / altres	Establiment ibèric.
Estat conservació	Bo
Entorn de protecció	L'àmbit i l'entorn del jaciment s'ubica dins d'un component de qualificació d'agrícola de secà, d'un component de matollars, prats i herbacis i d'hàbitats d'interès comunitari (HIC).
Situació de risc	-

ÀMBITS DE PROTECCIÓ I OBJECTE

Raons catalogació	Ubicat en la zona del Castell de Clasquerí una de les primeres construccions romàniques, per tant es considera una zona potencial de troballes arqueològiques pels seus orígens. Tots els jaciments arqueològics que es documentin estaran sotmesos a la llei 9/1993, de 30 de setembre, del Patrimoni Cultural Català.
Conjunt / Elements	Als elements a conservar i trobats en superfície gran quantitat de ceràmiques d'època ibèrica i restes visibles d'estructures d'habitació, d'un ganivet de sílex fragmentat, materials des de final de l'Edat del Ferro fins al segle I aC. El subsòl queda protegit com a zona d'expectativa arqueològica, en tots l'àmbit delimitat. Resten protegides les restes que es puguin trobar.
Entorn de protecció	L'àmbit de protecció es delimita als plànols del Catàleg dels béns a protegir, als plànols d'ordenació del POUM i a la fitxa JAV -12 (159).

REGULACIÓ DE LES INTERVENCIIONS

Tipus d'intervenció	Excavacions, prospeccions, controls, mostrejos, documentació gràfica i plàstica, consolidació, restauració i adequació.
Reg. Intervencions	Qualsevol intervenció que es dugui a terme en una zona d'expectativa arqueològica com aquesta queda regulada segons el Decret 78/2002, de 5 de març, del Reglament de protecció del patrimoni arqueològic i paleontològic de la Generalitat de Catalunya i ha d'anar acompanyada d'un estudi documental previ i un seguiment per part d'un tècnic arqueòleg, que en proposi la viabilitat d'aquesta intervenció. Aquest nivell de protecció AEA (Àrea d'expectativa arqueològica), implica la protecció integral del bé com a mesura preventiva, mentre no es comprova la presència o el valor de les restes arqueològiques. En cas de troballes, primarà la conservació, d'acord amb el que estableix la Llei 9/1993 del patrimoni cultural català. El reblliment, transllat o eliminació de les restes tan sols es pot efectuar amb l'autorització del Departament de Cultura de la Generalitat de Catalunya.



Generalitat de Catalunya
Departament de Territori i Sostenibilitat
Direcció General d'Ordenació
del Territori i Urbanisme
Comissió Territorial d'Urbanisme
de Barcelona

Exterior	Les restes materials possibles de caràcter arqueològic s'han de sotmetre a la llei 9/1993, de 30 de setembre, del Patrimoni Cultural Català i al Decret 78/2002, de 5 de març, del Reglament de protecció dels patrimoni arqueològic i paleontològic de la Generalitat de Catalunya.
Usos permesos	Els que determina el POUM.
Entorn de protecció	L'entorn de protecció queda recollit als plànols del Catàleg dels béns a protegir i als plànols d'ordenació del POUM.

5207

INFORMACIÓ COMPLEMENTÀRIA

Informació històrica	Mossèn Joan Bernades, Rafael Subirana i Pere Mañé constaten la presència de gran quantitat de material ibèric en superfície enfront de la masoveria del castell i la troballa ocasional d'un ganivet de sílex fragmentat. En el moment d'obrir-se un camí forestal es van fer malbé algunes estructures de poca entitat. Amb data de 4 de març de 1992, la Direcció General del Patrimoni Cultural va denegar el permís d'excavació a Ester Planas, Joan M. Coll i Pasqual Izquierdo.
Bibliografia	
Gràfica	Plànols d'Ordenació del POUM. Ortofotomapa del ICC (Institut Cartogràfic de Catalunya).
Escrita	COLL, J.M.; ROIG, J. "Inventari arqueològic del terme de Castellar". <i>Revista Plaça Vella</i> . Castellar del Vallès: Arxiu d'història de Castellar, 1987. Núm. 20. 10 i 13-14 p. COLL, J.M.; MOLINA, J.A.; ROIG, J. "El poblament protohistòric de la conca alta del riu Ripoll: de l'Edat del Ferro a la fi del món ibèric". <i>Limes</i> . Cerdanyola del Vallès, 1993. 41-52 p.
Oral	-
Observacions	-
Pla anterior	PGO Castellar del Vallès 1999. Text refós 2005. Sòl No Urbanitzable.
Protecció existent	BPU Jaciment n. 3079 de l' Inventari del Patrimoni Arqueològic i Paleontològic de Catalunya. Núm. 3079. Jaciment de l' Inventari del Patrimoni Arqueològic de Castellar del Vallès (Annex 4 PGO 99). Núm. 15 i 16.



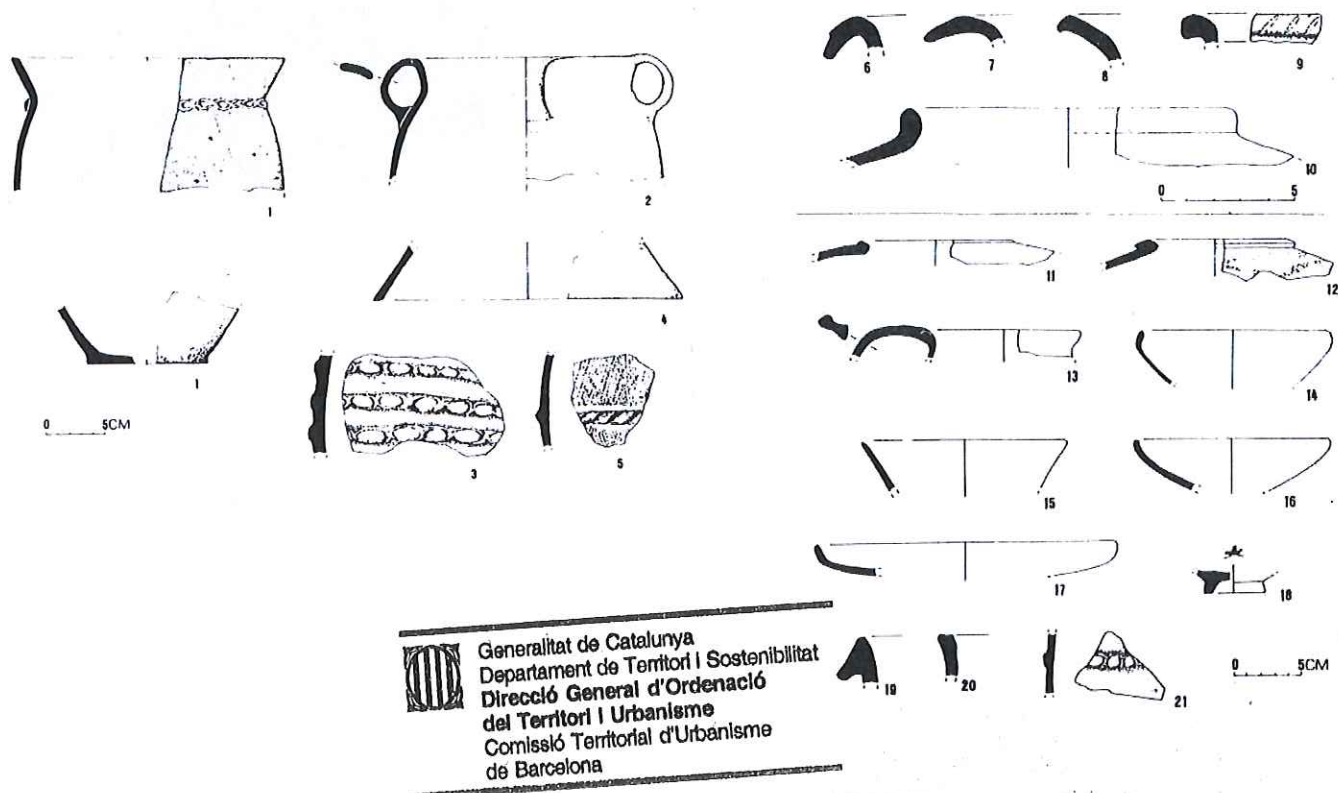
Generalitat de Catalunya
Departament de Territori i Sostenibilitat
Direcció General d'Ordenació
del Territori i Urbanisme
Comissió Territorial d'Urbanisme
de Barcelona

INFORMACIÓ GRÀFICA

FOTOGRAFIES



Feixes situades al peu del turó del castell. Fotografia: 2009.



Ceràmiques procedentes del poblat ibèric del Castell de Castellar del Vallès. 1-3 i 20-21: Ceràmica feta a mà; 6-10: Ceràmica comuna ibèrica; 11-12: Àmfora ibèrica; 13: Bicònic de pasta oxidadada; 14: Pàtera grisa; 15-16 i 18: Campaniana A; 17: Campaniana B; 19: Àmfora Dressel 1A. Les il·lustracions 4 i 5 corresponen a fragments de terrissa localitzats en superfície al Pitu de Can Barba. COLL, J. M.; MOLINA, J. A.; ROIG, J., 1993: 44.


JACIMENT ARQUEOLÒGIC DE CASTELLAR VELL**JAV-13 / 154 (AR-3)**

Altres denominacions Sant Esteve de Castellar

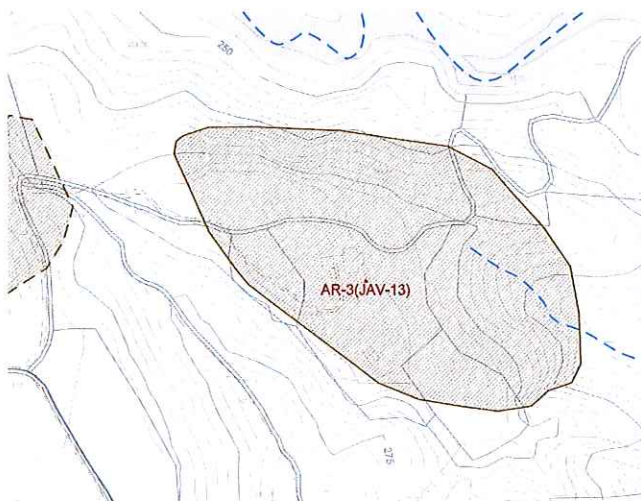
LOCALITZACIÓ

Indret A l'oest del nucli urbà, per sobre del riu Ripoll a la plana on s'ubica l'església de Castellar Vell

Adreça / es Carretera-1415, PK 24

Coordenades UTM x= 422745
y= 4606046Identificació al plànol **JAV-13**
Grafisme categoria ●Delimitació bé
Entorn protecció**DADES CADASTRALS**

Número	Superfície	Sostre	N.plantes	Titularitat
08050A01000014	-	-	-	privada
08050A01000028	-	-	-	privada
08050A01000027	-	-	-	privada
08050A01000026	-	-	-	privada
08050A01000025	-	-	-	privada



Plànol de localització

e. 1:5000



Imatge

DADES URBANÍSTIQUES

Pla vigent	POUM Castellar del Vallès
Classificació	SNU (sòl no urbanitzable)
Qualificació	15 Terrasses del Ripoll
Exp. RPUC	-
Relació normativa	articles 191 Normes Urbanístiques del POUM.



Generalitat de Catalunya
Departament de Territori i Sostenibilitat
Direcció General d'Ordenació
del Territori i Urbanisme
Comissió Territorial d'Urbanisme
Barcelona

CATALOGACIÓ

Tipus de bé	Jaciment arqueològic vinculat a element inventariat
Classificació	Jaciment
Categoria	BCIL
Nº registre / catàleg	-
Nivell protecció	Àrea d'expectativa arqueològica (AEA). Protecció integral
Altres proteccions	Jaciment n. 3081 de l' Inventari del Patrimoni Arqueològic i Paleontològic de Catalunya. Jaciment n. 18,46 i 56 de l' Inventari del Patrimoni Arqueològic de Castellar del Vallès (Annex 4 del PGO 1999).

DESCRIPCIÓ DEL BÉ

5210

Època	Ibèric, romà , medieval i modern.
Tipus	Església, necròpolis, camp de sitges i restes d'edificacions diverses.
Context	Zona d'explotació agropecuària en un altiplà. Camps de conreu, prats i terrasses amb oliveres i arbres fruiters entre boscos i torrents, a la riba dreta del riu Ripoll. Per arribar-hi cal agafar una pista que surt del punt quilomètric 24 de la C-1415, a tocar de Can Sallent. Un cop superada la casa, s'hi accedeix des del camí de la font de Sant Antoni. Jaciment vinculat a Castellar Vell - Antiga parròquia de Sant Esteve de Castellar (AR-03), element catalogat en el Pla Especial del catàleg dels béns a protegir.
Elements	Sectors del jaciment pendents d'excavar. Conjunt format per l'església de Castellar Vell, les restes de la rectoria i la sagristia, i el vilatge medieval. L'església és una edificació amb planta de creu llatina, capçalera tripartida i campanar de planta quadrada bastit en diverses etapes. Al costat de tramuntana, entre l'absis central i la capella lateral, apareix un petit recinte que ha estat identificat com a sagristia. La rectoria s'alçava a migdia de l'església. De l'edifici no en queda pràcticament res, perquè en el decurs de les obres de condicionament de l'entorn, entre 1978 i 1984, es van enderrocar les parets que es mantenien dempeus. En aquest sector es van recuperar abundants fragments de ceràmica ibèrica i romana. En el camí d'accés al conjunt s'identifiquen, retallades en el perfil del terreny, un camp de sitges i fossats d'època medieval i moderna.
Ús actual	Explotació agropecuària.
Ús original / altres	Establiment ibèric.
Estat conservació	S'ha encetat el procés de consolidació i rehabilitació del conjunt arquitectònic
Entorn de protecció	L' àmbit i l'entorn del jaciment s'ubica dins d'un component de qualificació d'agrícola de secà, d'un component de matollars, prats i herbacis , component d'hàbitats d'interès comunitari (HIC) i component de boscos.
Situació de risc	-
Altres aspectes vinculants	

ÀMBITS DE PROTECCIÓ I OBJECTE

Raons catalogació	Ubicat en església de Castellar Vell romànica del S.XI, un dels primers llocs de poblament del municipi, en època alt medieval, on es desenvoluparen els primers assentaments pagesos esmentats al llarg dels segles X-XI. Tots els jaciments arqueològics que es documentin estaran sotmesos a la llei 9/1993, de 30 de setembre, del Patrimoni Cultural Català.
Conjunt / Elements	Els elements a conservar i trobats són les restes del primitiu absis semicircular romànic, una necròpolis molt extensa datada entre els segles IX i XII, i un conjunt de sitges que s'estén per tot el cim del turó i que proporciona materials ceràmics que permeten datar-lo en una forquilla cronològica similar del segon quart del segle XI. En superfície es van trobar abundants fragments de ceràmica ibèrica i romana. En el camí d'accés al conjunt s'identifiquen, retallades en el perfil del terreny, un camp de sitges i fossats d'època medieval i moderna. El subsòl queda protegit com a zona d'expectativa arqueològica, en tots l'àmbit delimitat. Resten protegides les restes que es puguin trobar. Les fosses i sitges es troben tapades després de la rehabilitació de l'església i excavacions arqueològiques de l'any 1995.
Entorn de protecció	L'àmbit de protecció es delimita als plànols del Catàleg dels béns a protegir, als plànols d'ordenació del POUM i a la fitxa JAV -13 (154).


 Generalitat de Catalunya
 Departament de Territori i Sostenibilitat
 Direcció General d'Ordenació
 del Territori i Urbanisme
 Comissió Territorial d'Urbanisme
 de Barcelona

REGULACIÓ DE LES INTERVENCIIONS

Tipus d'intervenció	Excavacions, prospeccions, controls, mostrejos, documentació gràfica i plàstica, consolidació, restauració i adequació.
Reg. Intervencions	<p>Qualsevol intervenció que es dugui a terme en una zona d'expectativa arqueològica com aquesta queda regulada segons el Decret 78/2002, de 5 de març, del Reglament de protecció del patrimoni arqueològic i paleontològic de la Generalitat de Catalunya i ha d'anar acompanyada d'un estudi documental previ i un seguiment per part d'un tècnic arqueòleg, que en proposi la viabilitat d'aquesta intervenció.</p> <p>Aquest nivell de protecció AEA (Àrea d'expectativa arqueològica), implica la protecció integral del bé com a mesura preventiva, mentre no es comprova la presència o el valor de les restes arqueològiques. En cas de troballes, primarà la conservació, d'acord amb el que estableix la Llei 9/1993 del patrimoni cultural català. El rebliment, transllat o eliminació de les restes tan sols es pot efectuar amb l'autorització del Departament de Cultura de la Generalitat de Catalunya.</p>
Exterior	Les restes materials possibles de caràcter arqueològic s'han de sotmetre a la llei 9/1993, de 30 de setembre, del Patrimoni Cultural Català i al Decret 78/2002, de 5 de març, del Reglament de protecció dels patrimoni arqueològic i paleontològic de la Generalitat de Catalunya.
Usos permesos	Els que determina el POUM.
Entorn de protecció	L'entorn de protecció queda recollit als plànols del Catàleg dels béns a protegir i als plànols d'ordenació del POUM.

INFORMACIÓ COMPLEMENTÀRIA

Informació històrica	<p>Les referències al castell termenat de Castellar apareixen sovint en la documentació escrita del segle X, però no serà fins al 1014 que s'esmenta, per primer cop, l'església de Castellar Vell (Diplomatari de Sant Llorenç de Munt, doc. 149). En la butlla de l'any 1120, el papa Calixt II incorporava al patrimoni del monestir de Sant Cugat del Vallès el domini de l'església de Castellar Vell. L'any 1322, el monestir de Sant Llorenç de Munt va recuperar el domini de la parròquia de Castellar, dret que va mantenir fins el 1562, quan a través d'una altra butlla papal, i tenint en compte que la vida monàstica estava pràcticament extingida a Sant Llorenç de Munt, es va traspassar a l'església de Santa Maria del Pi, de Barcelona. Quan a les acaballes del segle XVIII, i a causa del constant creixement del barri de Tolosa, origen de l'actual nucli de Castellar, es va recomanar el trasllat de la seu parroquial, es bastí un nou temple sobre el solar de la capella de Sant Iscle i Santa Victòria de les Fàbregues, que va ser beneït el 17 de juny de 1773. A conseqüència de la pèrdua de la categoria parroquial, l'edifici de Castellar Vell es va anar degradant progressivament, fins assolir un estat gairebé ruïnós. L'any 1978, Antoni Vilarrubias va dirigir un seguit de prospeccions efectuades pel Grup d'Arqueologia Romànica del Montsec, posant al descobert les restes de l'absis romànic i la base de la pica baptismal. En el bienni 1984-1985 l'Ajuntament de Castellar del Vallès i el Departament de Cultura de la Generalitat de Catalunya van reconstruir l'església. En el decurs d'aquesta intervenció es van enderrocar els murs de l'antiga rectoria. El 1995, en obrir-se un nou camí d'accés, es va descobrir un camp de sitges excavades en època medieval, que va generar una actuació arqueològica d'urgència dirigida per J. Roig, J. A. Molina i J. M. Coll. A partir del 1996 i fins al 2001, l'Ajuntament de Castellar del Vallès va encetar el projecte de recerca arqueològica del jaciment i les obres de consolidació i rehabilitació del conjunt arquitectònic. La intervenció va afectar l'interior i l'entorn immediat de les edificacions, i va permetre localitzar les restes del primitiu absis semicircular romànic, una necròpolis molt extensa datada entre els segles IX i XII, i un conjunt de sitges que s'esten per tot el cim del turó i que proporciona materials ceràmics que permeten datar-lo en una forquilla cronològica similar.</p>
----------------------	---



Generalitat de Catalunya
Departament de Territori i Sostenibilitat
Direcció General d'Ordenació
del Territori i Urbanisme

Bibliografia

Gràfica

Comissió Territorial d'Urbanisme
de Barcelona
Plànols d'Ordenació del POUM.

Ortofotomapa del ICC (Institut Cartogràfic de Catalunya).

Escrita

CASAS, T. *Aproximació al coneixement del món rural romà al Vallès Occidental*. Sabadell, 1988.

COLL, J.M; ROIG, J. "Inventari arqueològic del terme de Castellar". *Revista Plaça Vella*. Castellar del Vallès: Arxiu d'història de Castellar, 1987. Núm. 20. 16, 13 i 37-44 p.

ROIG BUXÓ, J.; COLL RIERA, J.M.; MOLINA, J.A. "El conjunt arqueològic de Sant Esteve de Castellar Vell". *Actes de les Jornades d'Arqueologia i Paleontologia. La Garriga, 29 i 30 de novembre, 1 de desembre de 2001*. La Garriga, 2004. (Volum III). 1116-1129 p.

5212

COLL, J.M; ET ALII. "Una sitja altomedieval a Castellar Vell (Castellar del Vallès)". *Revista Plaça Vella*. Castellar del Vallès: Arxiu d'història de Castellar, 1991. Núm. 32. 25-57 p.

FERNÁNDEZ, L.; ET ALII. "Castellar del Vallès. Sant Esteve de Castellar Vell". *Catalunya Romànica, XVIII. El Vallès Occidental. El Vallès Oriental*. Barcelona, 1991. 97-99 p.

MORRAL, E.; LLOBET, C. "Castellar Vell". *Arrahona*. Sabadell, 1076. Núm.1.

ROIG BUXÓ, J.; COLL RIERA, J.M. "Jaciment altmedieval de Sant Esteve de Castellar Vell (Castellar del Vallès, Vallès Occidental): darreres aportacions de les intervencions de 2000-2001 i 2007". *Recerca*. Castellar del Vallès: Arxiu Municipal de Castellar del Vallès, 2007. Núm. 6. 125-152 p.

ROIG BUXÓ, J.; COLL RIERA, J.M; MOLINA, J.A. L'assentament alto-medieval de Castellar Vell (Castellar del Vallès, Vallès Occidental): Resultats de la intervenció arqueològica a les sitges i al fossat". *Revista Plaça Vella*. Castellar del Vallès: Arxiu d'història de Castellar, 1996. Núm. 41. 7-55 p.

ROIG BUXÓ, J.; COLL RIERA, J.M; MOLINA, J.A. "L'assentament alto-medieval de Castellar Vell (Castellar del Vallès, Vallès Occidental)". *Actes de les Jornades de Joves Medievalistes del Vallès (1995)*. Cerdanyola del Vallès, 1998. 219-240 p.

ROIG BUXÓ, J.; COLL RIERA, J.M; MOLINA, J.A. *Memòria de la intervenció arqueològica a l'església de Sant Esteve de Castellar Vell (Castellar del Vallès, Vallès Occidental). Campanya de 1996*. Memòria inèdita dipositada al Servei d'Arqueologia de la Generalitat de Catalunya, 1998.

ROIG BUXÓ, J.; COLL RIERA, J.M; MOLINA, J.A. *Memòria de la intervenció arqueològica a l'església de Sant Esteve de Castellar Vell (Castellar del Vallès, Vallès Occidental). Campanya de 1997*. Memòria inèdita dipositada al Servei d'Arqueologia de la Generalitat de Catalunya, 2000.

ROIG BUXÓ, J.; COLL RIERA, J.M.; MOLINA, J.A. "El conjunt arqueològic de Sant Esteve de Castellar Vell (Castellar del Vallès, Vallès Occidental): Primers resultats de les campanyes d'excavació de 1996-1997 i 2000". *Recerca*. Castellar del Vallès: Arxiu Municipal de Castellar del Vallès, 2002. Núm. 1. 59-85 p.

ROIG BUXÓ, J.; COLL RIERA, J.M; MOLINA, J.A. "El vilatge medieval i l'església de Sant Esteve de Castellar Vell (Castellar del Vallès, Vallès Occidental)". *Tribuna d'Arqueologia 1998-1999*. Barcelona, 2002. 305-321 p.

ROIG BUXÓ, J.; COLL RIERA, J.M.; MOLINA, J.A. "El conjunt arqueològic de Sant Esteve de Castellar Vell (Castellar del Vallès, Vallès Occidental): el vilatge i l'església d'època carolíngia i comtal (segles IX-X i XI-XII)". *II Congrés d'Arqueologia Medieval i Moderna a Catalunya. Sant Cugat del Vallès (2002)*, 2003. (Volum II). 791-803 p

Oral

-

Observacions

-

Pla anterior

PGO Castellar del Vallès 1999. Text refós 2005. Sòl No Urbanitzable.

Protecció existent

BPU

Jaciment de l' Inventari del Patrimoni Arqueològic i Paleontològic de Catalunya. Núm. 3081.

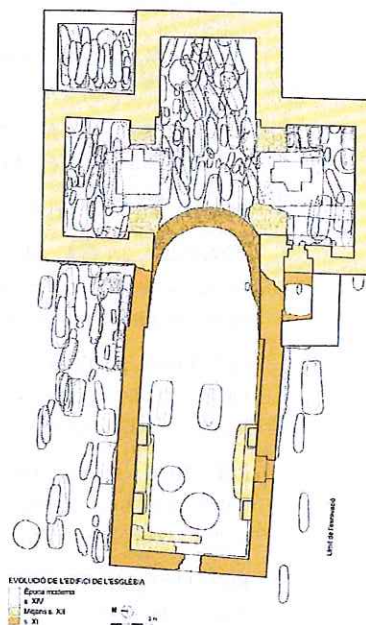
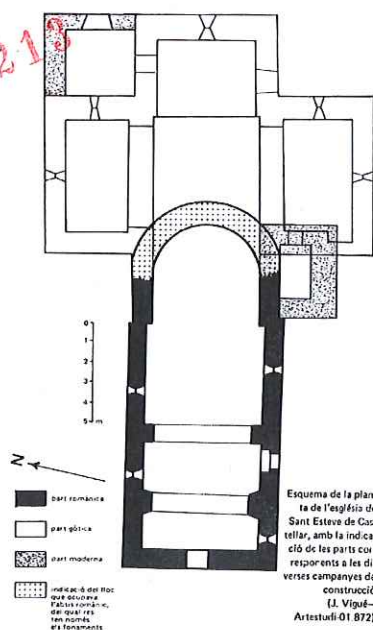
Jaciment de l' Inventari del Patrimoni Arqueològic de Castellar del Vallès (Annex 4 del PGO 1999). Núm. 18, 46 i 56.



Generalitat de Catalunya
Departament de Territori i Sostenibilitat
Direcció General d'Ordenació
del Territori i Urbanisme
Comissió Territorial d'Urbanisme
de Barcelona


INFORMACIÓ GRÀFICA

FOTOGRAFIES



COLL, J.M.; ROIG, J., 1987: 44.

Planta general de totes les restes arqueològiques localitzades a l'església al llarg de les diferents campanyes d'excavació. ROIG, J. COLL, J. M., 2007: 129.



Detall del sector de necròpolis altmedieval de l'església romànica (segle XI-mitjan segle XII).

ROIG, J. COLL, J. M., 2007: 142.



Generalitat de Catalunya
Departament de Territori i Sostenibilitat
Direcció General d'Ordenació
del Territori i Urbanisme
Comissió Territorial d'Urbanisme
de Barcelona

CAMÍ EMPEDRAT DE CAN JULIANA.**JAV-14 / 153 (ARR-12)**

Altres denominacions Camí vell de Sant Feliu del Racó

LOCALITZACIÓ

Indret A l'entrada de Sant Feliu del Racó, al marge esquerra del riu Ripoll, a la masia de Can Juliana.

Adreça / es Carretera BV-1249, PK 2

Coordenades UTM x= 422639

Identificació al plànol **JAV-14**

Delimitació bé

y= 4607938

Grafisme categoria ●

Entorn protecció

5214

DADES CADASTRALS

Número

Superfície

Sostre

N.plantes

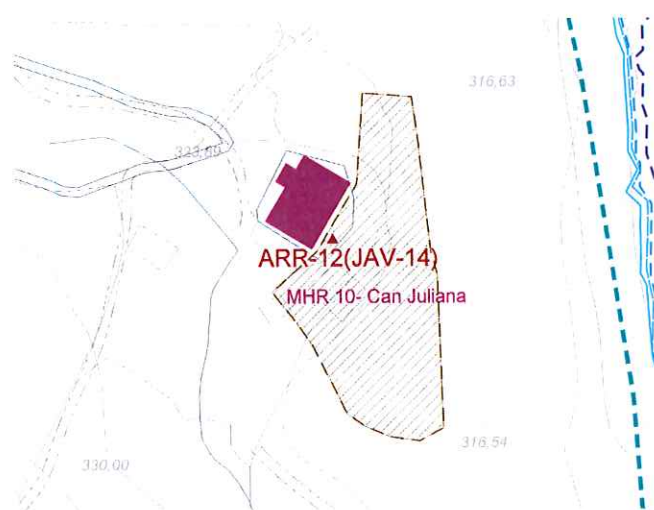
Titularitat

08050A01300019

-

-

privada



Plànol de localització

e. 1:5000



IMATGE

DADES URBANÍSTIQUES

Pla vigent

POUM Castellar del Vallès

Classificació

SNU (sòl no urbanitzable)

Qualificació

14 La Serralada

Exp. RPUC

-

Relació normativa

articles 190 Normes Urbanístiques del POUM.

CATALOGACIÓ

Tipus de bé

Jaciment arqueològic vinculat a element inventariat

Classificació

Jaciment

Categoria

EPA

Nº registre / catàleg

-

Nivell protecció

Àrea d'expectativa arqueològica (AEA)

Altres proteccions

Jaciment n. 3082 de l' Inventari del Patrimoni Arqueològic i Paleontològic de Catalunya.

Jaciment n. 6 i 9 de l' Inventari del Patrimoni Arqueològic de Castellar del Vallès (Annex 4 del PGO Castellar del Vallès 1999. Text refós 2005).

Generalitat de Catalunya
Departament de Territori i Sostenibilitat
Direcció General d'Ordenació
del Territori i Urbanisme
Comissió Territorial d'Urbanisme
de Barcelona

DESCRIPCIÓ DEL BÉ

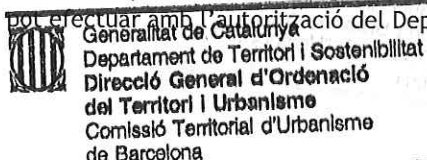
Època	Medieval i modern.
Tipologia	Obra pública . Camí empedrat.
Context	Terreny erm i zona d'explotació agropecuària. Camps de conreu i boscos en unes terrasses situades per sota del mas Juliana al marge esquerre del riu Ripoll. Jaciment vinculat a Can Juliana (ARR-12), element catalogat en el Pla Especial del catàleg dels béns a protegir.
Elements	Lloc de pas des d'antic, sense cap estructura d'habitatge visible i sense que s'hi hagi efectuat cap recerca arqueològica ni posada en valor de les poques restes conservades. Camí de còdols i pedres planes que uneix el riu Ripoll amb la masia de Can Juliana. Té una longitud d'uns vint metres, aproximadament, tot i que la vegetació n'emascara força el perfil i els límits. Sembla un lloc de clara freqüentació històrica, ja que apareixen fragments ceràmics d'èpoques diferents.
Ús actual	Zona d'explotació agropecuària i bosc.
Ús original / altres	Camí.
Estat conservació	Parcialment destruït i emmascarat.
Entorn de protecció	L' àmbit i l'entorn del jaciment s'ubica dins d'un component de qualificació d'agrícola de secà i d'un component d'hàbitats d'interès comunitari (HIC).
Situació de risc	-

ÀMBITS DE PROTECCIÓ I OBJECTE

Raons catalogació	Ubicat en una masia on antigament va ser un indret important de vida pairal en l'època medieval i de clara freqüència històrica, per tant potencial de trobar restes arqueològiques. Tots els jaciments arqueològics que es documentin estaran sotmesos a la llei 9/1993, de 30 de setembre, del Patrimoni Cultural Català.
Conjunt / Elements	Els elements trobats en superfície són fragments ceràmics d'èpoques diferents. El subsòl queda protegit com a zona d'expectativa arqueològica, en tots l'àmbit delimitat. Resten protegides les restes que es puguin trobar.
Entorn de protecció	L'àmbit de protecció es delimita als plànols del Catàleg dels béns a protegir, als plànols d'ordenació del POUM i a la fitxa JAV -14 (153).

REGULACIÓ DE LES INTERVENCIIONS

Tipus d'intervenció	Excavacions, prospeccions, controls, mostrejos, documentació gràfica i plàstica, consolidació, restauració i adequació.
Reg. Intervencions	Qualsevol intervenció que es dugui a terme en una zona d'expectativa arqueològica com aquesta queda regulada segons el Decret 78/2002, de 5 de març, del Reglament de protecció del patrimoni arqueològic i paleontològic de la Generalitat de Catalunya i ha d'anar acompanyada d'un estudi documental previ i un seguiment per part d'un tècnic arqueòleg, que en proposi la viabilitat d'aquesta intervenció. Aquest nivell de protecció AEA (Àrea d'expectativa arqueològica), implica la protecció integral del bé com a mesura preventiva, mentre no es comprova la presència o el valor de les restes arqueològiques. En cas de troballes, primarà la conservació, d'acord amb el que estableix la Llei 9/1993 del patrimoni cultural català. El reblliment, transllat o eliminació de les restes tan sols es pot efectuar amb l'autorització del Departament de Cultura de la Generalitat de Catalunya.



Exterior	Les restes materials possibles de caràcter arqueològic s'han de sotmetre a la llei 9/1993, de 30 de setembre, del Patrimoni Cultural Català i al Decret 78/2002, de 5 de març, del Reglament de protecció dels patrimoni arqueològic i paleontològic de la Generalitat de Catalunya.
Usos permesos	Els que determina el POUM.
Entorn de protecció	L'entorn de protecció queda recollit als plànols del Catàleg dels béns a protegir i als plànols d'ordenació del POUM.

5216

INFORMACIÓ COMPLEMENTÀRIA

Informació històrica	El camí vell de Sant Feliu del Racó apareix a la documentació escrita des del segle XVIII, tot i que el traçat recorre sobre el terreny una via pública anterior. Va entrar en desús cap a les darreries del segle XIX. Estudiosos locals li atribueixen sense gaire arguments contrastats una cronologia romana. Es té constància, en la rodalia de Can Juliana, de la troballa en superfície i fora de context d'una destal polida (en propietat de la família del descobridor, el senyor Grané, de Sant Feliu del Racó) i de material ceràmic divers al llarg dels anys vuitanta del segle XX.
Bibliografia	
Gràfica	Plànols d'Ordenació del POUM. Ortofotomapa del ICC (Institut Cartogràfic de Catalunya).
Escrita	PINYOT GARRÓS, Joan. <i>El Reial Cadastre de Castellar del Vallès 1716</i> . Castellar del Vallès: Arxiu d'Història de Castellar, 1985. COLL, J.M; ROIG, J. "Inventari arqueològic del terme de Castellar". <i>Revista Plaça Vella</i> . Castellar del Vallès: Arxiu d'història de Castellar, 1987. Núm. 20. 10 i 28 p.
Oral	-
Observacions	-
Pla anterior	PGO Castellar del Vallès 1999. Text refós 2005. Sòl No Urbanitzable.
Protecció existent	BPU Jaciment de l' Inventari del Patrimoni Arqueològic i Paleontològic de Catalunya. Núm. 3082. Jaciment de l' Inventari del Patrimoni Arqueològic de Castellar del Vallès (Annex 4 del PGO Castellar del Vallès 1999. Text refós 2005). Núm. 6 i 9.




Generalitat de Catalunya
Departament de Territori i Sostenibilitat
Direcció General d'Ordenació
del Territori i Urbanisme
Comissió Territorial d'Urbanisme
de Barcelona

INFORMACIÓ GRÀFICA


FOTOGRAFIES

ESTABLIMENT IBÈRIC DELS CAMPS DE CAN SALLENT**JAV-15 / 150 (ARR-17)**

Altres denominacions

LOCALITZACIÓIndret  Camí de Can Sallent a Castellar Vell. Carretera-1415, PK 24.

Adreça / es

Coordenades UTM
x= 422425
y= 4606020Identificació al plànol **JAV-15**
Grafisme categoria Delimitació bé
Entorn protecció**DADES CADASTRALS**

Número

Superfície

Sostre

N.plantes

Titularitat

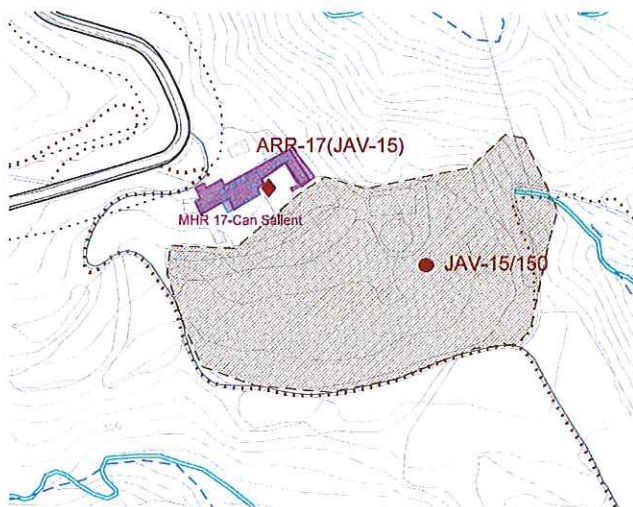
08050A01000016

-

-

-

privada



Plànol de localització

e. 1:5000

IMATGE

DADES URBANÍSTIQUES

Pla vigent POUM Castellar del Vallès

Classificació SNU (sòl no urbanitzable)

Qualificació 15 Terrasses del Ripoll

Exp. RPUC

Relació normativa articles 191 Normes Urbanístiques del POUM.

CATALOGACIÓ

Tipus de bé Jaciment arqueològic vinculat a element inventariat

Classificació Jaciment

Categoria EPA

Nº registre / catàleg -

Nivell protecció Àrea d'expectativa arqueològica (AEA)

Altres proteccions Jaciment n. 3086 de l' Inventari del Patrimoni Arqueològic i Paleontològic de Catalunya.



Generalitat de Catalunya
Departament de Territori i Sostenibilitat
Direcció General d'Ordenació
del Territori i Urbanisme
Comissió Territorial d'Urbanisme
de Barcelona

DESCRIPCIÓ DEL BÉ

Època	Ferro Ibèric Final - Medieval.
Tipologia	Lloc d'habitació sense estructures visibles.
Context	<p>Terreny erm, a prop dels camps de conreu situats a l'entorn de l'església de Castellar Vell, entre el camí de Can Sallent, la bassa i la font de Sant Antoni.</p> <p>Jaciment vinculat a Can Sallent (ARR-17), element catalogat en el Pla Especial del catàleg dels béns a protegir.</p> <p>Material ubicat al Museu d'Història de la ciutat de Sabadell.</p>
Elements	<p>Podria tractar-se d'un sector del mateix jaciment ibèric localitzat als vessants de Sant Esteve de Castellar Vell.</p> <p>El jaciment es limita a la troballa superficial de material comú ibèric i medieval de manera esporàdica. Junt aquestes restes ceràmiques no ha estat possible localitzar senyals de possibles estructures associades, pel que pensem podria tractar-se del mateix jaciment de Castellar Vell donada la proximitat.</p>
Ús actual	Terreny erm
Ús original / altres	Petit establiment ibèric.
Estat conservació	Parcialment destruït.
Entorn de protecció	L' àmbit i l'entorn del jaciment s'ubica dins d'un component de qualificació d'agrícola de secà, d'un component d'hàbitats d'interès comunitari (HIC), component de masses forestals de protecció i component de matollars, prats i herbassars.
Situació de risc	-

ÀMBITS DE PROTECCIÓ I OBJECTE

Raons catalogació	<p>Ubicat en una masia on antigament va ser un indret de vida pairal en l'època medieval, per tant potencial de trobar restes arqueològiques.</p> <p>Tots els jaciments arqueològics que es documentin estaran sotmesos a la llei 9/1993, de 30 de setembre, del Patrimoni Cultural Català.</p>
Conjunt / Elements	<p>Els elements trobats en superfície són fragments dispersos i força rodats de ceràmica comuna ibèrica i ceràmica grisa medieval.</p> <p>El subsòl queda protegit com a zona d'expectativa arqueològica, en tots l'àmbit delimitat. Resten protegides les restes que es puguin trobar.</p>
Entorn de protecció	L'àmbit de protecció es delimita als plànols del Catàleg dels béns a protegir, als plànols d'ordenació del POUM i a la fitxa JAV -15 (150).

REGULACIÓ DE LES INTERVENCIIONS

Tipus d'intervenció	Excavacions, prospeccions, controls, mostrejos, documentació gràfica i plàstica, consolidació, restauració i adequació.
Reg. Intervencions	<p>Qualsevol intervenció que es dugui a terme en una zona d'expectativa arqueològica com aquesta queda regulada segons el Decret 78/2002, de 5 de març, del Reglament de protecció del patrimoni arqueològic i paleontològic de la Generalitat de Catalunya i ha d'anar acompanyada d'un estudi documental previ i un seguiment per part d'un tècnic arqueòleg, que en proposi la viabilitat d'aquesta intervenció.</p> <p>Aquest nivell de protecció AEA (Àrea d'expectativa arqueològica), implica la protecció integral del bé com a mesura preventiva, mentre no es comprova la presència o el valor de les restes arqueològiques. En cas de troballes, primarà la conservació, d'acord amb el que estableix la Llei 9/1993 del patrimoni cultural català. El rebliment, translat o eliminació de les restes tan sols es pot efectuar amb l'autorització del Departament de Cultura de la Generalitat de Catalunya.</p>



Generalitat de Catalunya
 Departament de Territori i Sostenibilitat
 Direcció General d'Ordenació
 del Territori i Urbanisme
 Comissió Territorial d'Urbanisme
 de Barcelona

Exterior

5219

Les restes materials possibles de caràcter arqueològic s'han de sotmetre a la llei 9/1993, de 30 de setembre, del Patrimoni Cultural Català i al Decret 78/2002, de 5 de març, del Reglament de protecció dels patrimoni arqueològic i paleontològic de la Generalitat de Catalunya.

Usos permesos

Els que determina el POUM.

Entorn de protecció

L'entorn de protecció queda recollit als plànols del Catàleg dels béns a protegir i als plànols d'ordenació del POUM.

INFORMACIÓ COMPLEMENTÀRIA

Informació històrica

No es coneix cap prospecció de la zona. Les dades conegudes procedeixen d'informació oral de la troballa superficial d'alguns fragments informes de ceràmica comuna ibèrica

Bibliografia

Gràfica

Plànols d'Ordenació del POUM.

Ortofotomapa del ICC (Institut Cartogràfic de Catalunya).

Escrita

-

Oral

-

Observacions

-

Pla anterior

PGO Castellar del Vallès 1999. Text refós 2005. Sòl No Urbanitzable.

Protecció existent

BPU

Jaciment de l' Inventari del Patrimoni Arqueològic i Paleontològic de Catalunya. Núm. 3086.

INFORMACIÓ GRÀFICA

FOTOGRAFIES



Els camps de Can Sallent. 2009.



Generalitat de Catalunya
Departament de Territori i Sostenibilitat
Direcció General d'Ordenació
del Territori i Urbanisme
Comissió Territorial d'Urbanisme
de Barcelona

JACIMENT ARQUEOLÒGIC DE LA PLAÇA MAJOR**JAV-16 / 174 (CU-7)****Altres denominacions****LOCALITZACIÓ**


Indret: Plaça Major, al nucli antic del municipi, entre passeig de la plaça Major, carretera Sentmenat i carrer Colom.


Adreça / es:

Coordenades UTM: x= 424003 y= 4607576

Identificació al plànol: **JAV-16**

Grafisme categoria: ●

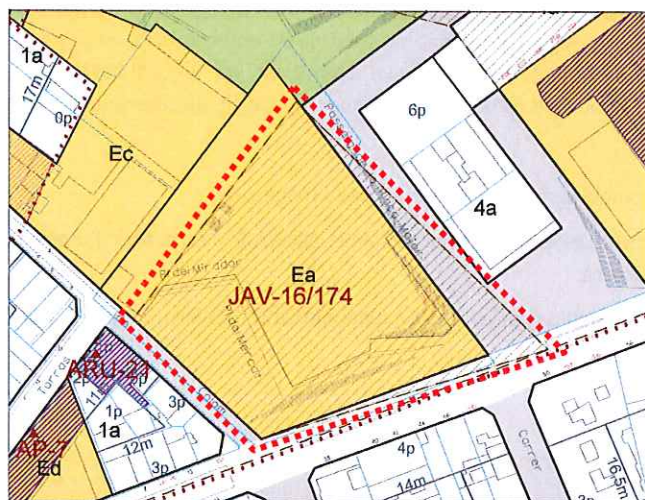
Delimitació bé: 

Entorn protecció: 

5220

DADES CADASTRALS

Número	Superfície	Sostre	N.plantes	Titularitat
4178703DG2047N	-	-	-	pública



Plànol de localització

e. 1:2000



Imatge

DADES URBANÍSTIQUES

Pla vigent: POUM Castellar del Vallès

Classificació: SU (sòl urbà)

Qualificació: Ea, Xuc.

Exp. RPUC: -

Relació normativa: articles 74,75,76,77,79,80,81, 102,103,104,105 i 106 de les Normes Urbanístiques del POUM.

CATALOGACIÓ

Tipus de bé: Jaciment arqueològic vinculat a element inventariat

Classificació: Jaciment

Categoria: BPU

Nº registre / catàleg: -

Nivell protecció: Àrea d'expectativa arqueològica (AEA). Protecció integral

Altres proteccions: Jaciment n. 14466 de l' Inventari del Patrimoni Arqueològic i Paleontològic de Catalunya.



Generalitat de Catalunya
Departament de Territori i Sostenibilitat
Direcció General d'Ordenació
del Territori i Urbanisme
Comissió Territorial d'Urbanisme
de Barcelona

DESCRIPCIÓ DEL BÉ

Època	Neolític- Antiguitat tardana.
Tipus	Lloc d'habitació, necròpolis i vil·la romana.
Context	Zona urbana. Espai situat a la plaça Major, entre passeig de la plaça Major, carretera Sentmenat i carrer Colom. Jaciment vinculat al conjunt urbà de la plaça Major (CU-7), element catalogat en el Pla Especial del catàleg dels béns a protegir.
Elements	Tota aquesta zona està vinculada a l'àrea arqueològica dels horts de Can Torras, on la intervenció prèvia que s'havia efectuat havien aparegut restes d'època prehistòrica, romana i visigòtica. Les diverses estructures del conjunt excavat a la plaça Major corresponen a tres grans períodes. Es van documentar dues sitges d'emmagatzematge i un sepulcre de fossa del Neolític Mig. Associades a l'Edat del Ferro van aparèixer dues estructures per a la canalització de les aigües residuals. Pel que fa a l'Antiguitat Tardana, es van recuperar restes associades a diversos àmbits. D'una banda, estructures corresponents a un sector d'ús industrial i agrícola datat dels segles V i VI, amb magatzems, <i>lacus</i> , canals, i forns de pa i de ceràmica. D'una altra, dos espais funeraris dels segles VI-VII amb un total de 21 enterraments en caixa de <i>tegulae</i> , caixa de lloses i caixa mixta. Finalment, també es va identificar un àrea d'habitatge i emmagatzematge d'època visigòtica, amb presència de cabanes, llars de foc i abocadors de ceràmiques.
Ús actual	Zona urbana construïda i equipaments públics.
Ús original / altres	Lloc d'habitació, centre de producció i explotació agrícola, necròpolis i vil·la romana
Estat conservació	Parcialment destruït per la reforma urbanística. Les restes localitzades en el decurs de l'excavació d'urgència es van tornar a colgar un cop enllestida la recerca.
Entorn de protecció	L' àmbit del jaciment s'ubica en una sistema d'equipaments, codi Ea (administratiu i serveis), i sistema viari, codi Xu (xarxa viària urbana).
Situació de risc	-

ÀMBITS DE PROTECCIÓ I OBJECTE

Raons catalogació	Ubicat al centre històric del municipi, per tant àrea potencial de restes arqueològiques en tres grans períodes: Neolític, edat del Ferro, Antiguitat Tardana. Tots els jaciments arqueològics que es documentin estaran sotmesos a la llei 9/1993, de 30 de setembre, del Patrimoni Cultural Català.
Conjunt / Elements	Els elements trobats a conservar i documentar són dues sitges d'emmagatzematge i un sepulcre de fossa del Neolític Mig, dues estructures per a la canalització de les aigües residuals de l'Edat del Ferro, i pel que fa a l'Antiguitat Tardana estructures corresponents a un sector d'ús industrial i agrícola datat dels segles V i VI, amb magatzems, <i>lacus</i> , canals, i forns de pa i de ceràmica, dos espais funeraris dels segles VI-VII amb un total de 21 enterraments en caixa de <i>tegulae</i> , caixa de lloses i caixa mixta, i finalment un àrea d'habitatge i emmagatzematge d'època visigòtica, amb presència de cabanes, llars de foc i abocadors de ceràmiques. El subsòl queda protegit com a zona d'expectativa arqueològica, en tots l'àmbit delimitat. Resten protegides les restes que es puguin trobar.
Entorn de protecció	L'àmbit de protecció es delimita als plans del Catàleg dels béns a protegir, als plans d'ordenació del POUM i a la fitxa JAV -16 (174).



Generalitat de Catalunya
Departament de Territori i Sostenibilitat
Direcció General d'Ordenació
del Territori i Urbanisme
Comissió Territorial d'Urbanisme
de Barcelona

REGULACIÓ DE LES INTERVENCIIONS

Tipus d'intervenció	Excavacions, prospeccions, controls, mostres, documentació gràfica i plàstica, consolidació, restauració i adequació.
Reg. Intervencions	Qualsevol intervenció que es dugui a terme en una zona d'expectativa arqueològica com aquesta queda regulada segons el Decret 78/2002, de 5 de març, del Reglament de protecció del patrimoni arqueològic i

paleontològic de la Generalitat de Catalunya i ha d'anar acompanyada d'un estudi documental previ i un seguiment per part d'un tècnic arqueòleg, que en proposi la viabilitat d'aquesta intervenció.

Aquest nivell de protecció AEA (Àrea d'expectativa arqueològica), implica la protecció integral del bé com a mesura preventiva, mentre no es comprova la presència o el valor de les restes arqueològiques. En cas de troballes, primarà la conservació, d'acord amb el que estableix la Llei 9/1993 del patrimoni cultural català. El reblliment, translat o eliminació de les restes tan sols es pot efectuar amb l'autorització del Departament de Cultura de la Generalitat de Catalunya.

Exterior	Les restes materials possibles de caràcter arqueològic s'han de sotmetre a la llei 9/1993, de 30 de setembre, del Patrimoni Cultural Català i al Decret 78/2002, de 5 de març, del Reglament de protecció dels patrimoni arqueològic i paleontològic de la Generalitat de Catalunya.
Usos permesos	Els que determina el POUM.
Entorn de protecció	L'entorn de protecció queda recollit als plànols del Catàleg dels béns a protegir i als plànols d'ordenació del POUM.

INFORMACIÓ COMPLEMENTÀRIA

Informació històrica	Amb motiu de la construcció d'un aparcament subterrani i en el marc del projecte urbanístic de remodelació de la plaça Major, es va dur a terme entre els mesos d'abril i desembre de 2005, una excavació arqueològica d'aquest sector del centre històric. Tota aquesta zona esdevenia àrea d'expectativa arqueològica per l'aparició de restes d'època prehistòrica, romana i visigòtica en la intervenció que s'havia efectuat prèviament als horts de Can Torras. Els treballs a la plaça Major van ser dirigits per Jordi Roig i Joan Manuel Coll. La recerca va constatar l'existència d'un assentament d'època neolítica amb espais associats d'emmagatzematge i de necròpolis, una continuïtat d'ocupació durant l'Edat del Ferro i el Baix Imperi, i la presència d'estructures i enterraments de l'Antiguitat Tardana.
----------------------	--

Bibliografia

Gràfica	Plànols d'Ordenació del POUM. Ortofotomapa del ICC (Institut Cartogràfic de Catalunya).
---------	--

Escrita

ROIG BUXÓ, J.; COLL RIERA, J.M. *Memòria de la intervenció arqueològica al jaciment de la Plaça Major de Castellar del Vallès (Vallès Occidental), abril-desembre 2005*. 2008.

(<http://www20.gencat.cat/docs/CulturaDepartament/DGPC/Documents/memories%202009/qmem7036.pdf>).

ROIG BUXÓ, J.; COLL RIERA, J.M. "La intervenció arqueològica al jaciment de l'aparcament subterrani de la Plaça Major de Castellar del Vallès. Primeres dades i resultats preliminars". *Recerca*. Castellar del Vallès, 2007. Núm. 5. 117-142 p.

ROIG BUXÓ, J.; COLL RIERA, J.M. "El jaciment de la Plaça Major de Castellar del Vallès (Vallès Occidental): l'assentament del neolític i el vilatge de l'Antiguitat ardana". *Tribuna d'Arqueologia* 2008. Barcelona: Generalitat de Catalunya, Departament de Cultura, Barcelona.

Oral

-

Observacions

-

Pla anterior

PGO Castellar del Vallès 1999. Text refós 2005. Sòl No Urbanitzable.

Protecció existent

BPU

Jaciment de l' Inventari del Patrimoni Arqueològic i Paleontològic de Catalunya. Núm. 14466.

Generalitat de Catalunya
Departament de Territori i Sostenibilitat
Direcció General d'Ordenació
del Territori i Urbanisme
Comissió Territorial d'Urbanisme
de Barcelona

INFORMACIÓ GRÀFICA

FOTOGRAFIES



Vista general d'un sector de la intervenció arqueològica.
ROIG, J.; COLL, J.M., 2007: 119



Conjunt de tombes de *tegulae* de l'Antiguitat Tardana
ROIG, J.; COLL, J.M., 2007:125



Lacus de l'Antiguitat Tardana. ROIG, J.; COLL, J.M., 2007: 130.



Vista de les sis tombes un cop retirades les cobertes.
ROIG, J.; COLL, J.M., 2007: 125.



Sepulchre de fossa del Neolític Mig. ROIG, J.; COLL, J.M.2007:121



Generalitat de Catalunya
Departament de Territori i Sostenibilitat
Direcció General d'Ordenació
del Territori i Urbanisme
Comissió Territorial d'Urbanisme
de Barcelona



La plaça Major un cop enllestida la reforma urbanística, amb la construcció d'un aparcament soterrat, el mercat municipal i l'auditori. 2009.



Generalitat de Catalunya
Departament de Territori i Sostenibilitat
Direcció General d'Ordenació
del Territori i Urbanisme
Comissió Territorial d'Urbanisme
de Barcelona

CAL CALISSÓ**JAV-17 / 172 (AP-4)**

Altres denominacions

5225

LOCALITZACIÓ

Indret Nucli antic, plaça Calissó entre carrer Major i el Passeig

Adreça / es

Coordenades UTM

x= 423823

y= 4607507


Identificació al plànol **JAV-17**

Grafisme categoria



Delimitació bé

Entorn protecció

**DADES CADASTRALS**

Número

Superfície

Sostre

N.plantes

Titularitat

3977001DG2037N

-

-

-

pública

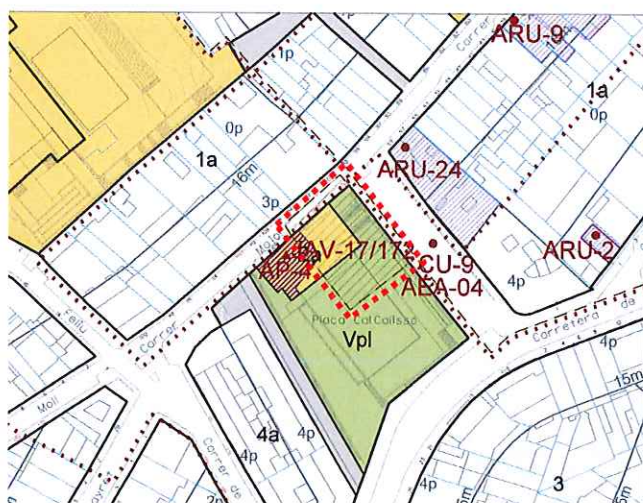
3977003DG2037N

-

-

-

pública



Plànol de localització

e. 1:2000



Imatge

DADES URBANÍSTIQUES

Pla vigent

POUM Castellar del Vallès

Classificació

SU (sòl urbà)

Qualificació

Vpl.

Exp. RPUC

-

Relació normativa

articles 89,90,91,92,93,94, de les Normes Urbanístiques del POUM.

CATALOGACIÓ

Tipus de bé

Jaciment arqueològic vinculat a element inventariat

Classificació

Jaciment

Categoria

EAP

Nº registre / catàleg

-

Nivell protecció

Àrea d'expectativa arqueològica (AEA)


Altres proteccions

Jaciment n. 15002 de l' Inventari del Patrimoni Arqueològic i Paleontològic de Catalunya.



Generalitat de Catalunya
Departament de Territori i Sostenibilitat
Direcció General d'Ordenació
del Territori i Urbanisme
Comissió Territorial d'Urbanisme
de Barcelona

DESCRIPCIÓ DEL BÉ

Època	Modern - Segles XVIII-XX.	5226
Típus	Lloc d'habitació.	
Context	Zona urbana.	
Elements	<p>Jaciment vinculat al Calissó Espai Plural (AP-4), element catalogat en el Pla Especial del catàleg dels béns a protegir.</p> <p>La casa de Cal Calissó és el primer cas d'un edifici d'època moderna del casc urbà de Castellar del Vallès que ha estat objecte d'excavació i mostra la complexitat arquitectònica d'aquestes construccions. L'estudi de la documentació escrita, especialment del Reial Cadastre de 1716, confirma el predomini i la generalització d'aquest tipus de cases durant l'època moderna, esdevenint l'habitatge familiar més habitual en l'àmbit urbà.</p> <p>Aquest edifici era la última casa construïda a l'oest del poble durant els segles XVII - XVIII i va ser englobada pel creixement del casc urbà durant el segle XIX, posició que ha conservat fins avui.</p> <p>Durant el mes de juliol de 2001 es realitzà una intervenció d'urgència centrada en la planta baixa de l'edifici del segle XVII, documentant-se en gairebé tota l'àrea excavada el substrat geològic de roca i sauló immediatament per sota dels enrajolats actuals, amb alguns retalls.</p> <p>Després de la lectura arqueològica i arquitectònica de la casa, es proposaren quatre fases per entendre la seva evolució; les fases són fàcilment diferenciables per les tècniques constructives de cada moment, així com per la superposició arquitectònica i les remodelacions:</p> <ol style="list-style-type: none"> 1. Casa fundacional (final segle XVII). El primer edifici correspon a la caixa d'estructura rectangular d'una casa de cos (5'25m per 14m), les parets obrades amb pedres de l'entorn sense treballar, amb les cares vistes mes o menys regulars i lligades amb abundant reble de fang. La casa constava de dues habitacions a la planta baixa i des de la planta baixa l'accés a la casa es realitzava per una porta oberta a la façana est. 2. Primera ampliació (segle XVIII), adossament d'un segon cos o nau, doblant la superfície construïda. Aquest nou espai constava de dues cambres a la planta baixa, dues cambres al pis i unes golfes al segon pis. La planta baixa era compartimentada en dues habitacions per una paret mitgera. 3. Segona ampliació (1802-1807). Aquesta reforma consistí en enderrocar tota la façana nord i construir una nova façana dos metres més enllà, per alinear la casa amb el carrer, obert a inicis del segle XIX, conegut com la Baixada del Calvari. Aquesta ampliació comportà una nova redistribució dels espais de la planta baixa. El terra de la cuina fou rebaixat i enrajolat, es construí una nova escala d'obra per accedir al pis, que substituïa la anterior de fusta. 4. Tercera ampliació. La fàbrica de gasoses (1930) <p>L'excavació d'aquesta casa i l'estudi dels paraments han permès documentar l'estructura i l'organització d'una casa de cos bastida durant la segona meitat del segle XVII, amb tres fases en època moderna. És una casa de mides molt estandaritzades, un model corrent en arquitectura civil d'època moderna de Catalunya.</p>	
Ús actual	Zona urbana construïda, plaça pública i zona verda.	
Ús original / altres	Habitatge unifamiliar.	
Estat conservació	Destruït.	
Entorn de protecció	<p>L' àmbit del jaciment s'ubica en una sistema d'equipaments, codi Ea (administratiu i serveis), i sistema d'espais lliures, codi Vpl (places i jardins urbans).</p> <p> Generalitat de Catalunya Departament de Territori i Sostenibilitat Direcció General d'Ordenació del Territori i Urbanisme Comissió Territorial d'Urbanisme de Barcelona</p>	

Situació de risc

ÀMBITS DE PROTECCIÓ I OBJECTE

Raons catalogació	Ubicat al centre històric del municipi, per tant àrea potencial de restes arqueològiques.
	Tots els jaciments arqueològics que es documentin estaran sotmesos a la llei 9/1993, de 30 de setembre, del Patrimoni Cultural Català.

Conjunt / Elements	El subsòl queda protegit com a zona d'expectativa arqueològica, en tots l'àmbit delimitat. Resten protegides les restes que es puguin trobar.
Entorn de protecció	L'àmbit de protecció es delimita als plànols del Catàleg dels béns a protegir, als plànols d'ordenació del POUM i a la fitxa JAV -17 (182).

REGULACIÓ DE LES INTERVENCIIONS

Típus d'intervenció	Excavacions, prospeccions, controls, mostrejos, documentació gràfica i plàstica, consolidació, restauració i adequació.
Reg. Intervencions	Qualsevol intervenció que es dugui a terme en una zona d'expectativa arqueològica com aquesta queda regulada segons el Decret 78/2002, de 5 de març, del Reglament de protecció del patrimoni arqueològic i paleontològic de la Generalitat de Catalunya i ha d'anar acompanyada d'un estudi documental previ i un seguiment per part d'un tècnic arqueòleg, que en proposi la viabilitat d'aquesta intervenció. Aquest nivell de protecció AEA (Àrea d'expectativa arqueològica), implica la protecció integral del bé com a mesura preventiva, mentre no es comprova la presència o el valor de les restes arqueològiques. En cas de troballes, primarà la conservació, d'acord amb el que estableix la Llei 9/1993 del patrimoni cultural català. El reblliment, transllat o eliminació de les restes tan sols es pot efectuar amb l'autorització del Departament de Cultura de la Generalitat de Catalunya.
Exterior	Les restes materials possibles de caràcter arqueològic s'han de sotmetre a la llei 9/1993, de 30 de setembre, del Patrimoni Cultural Català i al Decret 78/2002, de 5 de març, del Reglament de protecció dels patrimoni arqueològic i paleontològic de la Generalitat de Catalunya.
Usos permesos	Els que determina el POUM.
Entorn de protecció	L'entorn de protecció queda recollit als plànols del Catàleg dels béns a protegir i als plànols d'ordenació del POUM.

INFORMACIÓ COMPLEMENTÀRIA

Informació històrica	El juliol de l'any 2001 Joan Manuel Coll va dirigir una excavació arqueològica d'urgència. La recerca va permetre documentar tres fases corresponents a l'època moderna (construcció a la segona meitat del segle XVII, ampliació a inicis del XVIII, i reformes de distribució entre 1802 i 1807) i una intervenció de cap al 1930, en què es va transformar l'edifici en fàbrica de gasoses i de gel (abans, però, la casa de Cal Calissó ja havia estat un petit negoci de matalassos i de collars per als cavalls. La documentació escrita confirma que la casa va ser bastida en algun moment de finals del segle XVII, moment en què apareixen documentats membres la família Massaveu a la baronia de Castellar del Vallès.
Bibliografia	
Gràfica	Plànols d'Ordenació del POUM. Ortofotomapa del ICC (Institut Cartogràfic de Catalunya).
Escrita	COLL, J.M. "Estudi d'una casa rural del segle XVII: cal Calissó (Castellar del Vallès, Vallès Occidental)". II Congrés d'Arqueologia Medieval i Moderna a Catalunya. Sant Cugat del Vallès (2002). 2003. (Volum I). 338-442 p. COLL, J.M. Cal Calissó (Castellar del Vallès, Vallès Occidental)". Actes de les Jornades d'Arqueologia i Paleontologia. La Garriga, 29 i 30 de novembre, 1 de desembre de 2001. La Garriga, 2004. (Volum III). 898-902 p.
Oral	-
Observacions	-
Pla anterior	PGO Castellar del Vallès 1999. Text refós 2005. Sòl No Urbanitzable.
Protecció existent	BPU Jaciment de l' Inventari del Patrimoni Arqueològic i Paleontològic de Catalunya. Núm. 15002.



Generalitat de Catalunya
Departament de Territori i Sostenibilitat
Direcció General d'Ordenació
del Territori i Urbanisme
Direcció Territorial d'Urbanisme
de Barcelona

INFORMACIÓ GRÀFICA

FOTOGRAFIES



L'edifici dels antics safareigs i una panoràmica del lloc on es va alçar fins no fa gaire temps la masia de Cal Calissó, al final del carrer Major.
Fotografies: SPAL (Albert López). 2009.



Generalitat de Catalunya
Departament de Territori i Sostenibilitat
Direcció General d'Ordenació
del Territori i Urbanisme
Comissió Territorial d'Urbanisme
de Barcelona

JACIMENT ARQUEOLÒGIC DEL C/ ST. MIQUEL

JAV-18 / 178 (CU-9)

Altres denominacions Plaça Vella

LOCALITZACIÓ

Indret Nucli antic, plaça Vella i carrer Sant Miquel.

Adreça / es

Coordenades UTM
x= 424090
y= 4607735

Identificació al plànol JAV-18

Grafisme categoria

Delimitació bé
Entorn protecció

DADES CADASTRALS

Número

Superfície

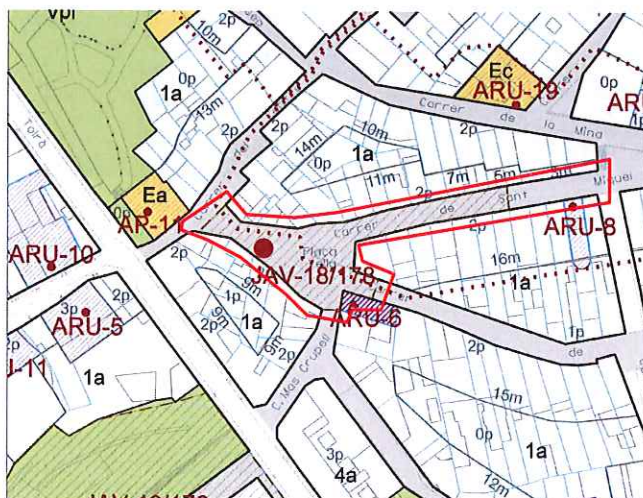
Sostre

N.plantes

Titularitat

Xarxa viària

pública



Plànol de localització

e. 1:2000



Imatge

DADES URBANÍSTIQUES

Pla vigent POUM Castellar del Vallès

Classificació SU (sòl urbà)

Qualificació Xuc.

Exp. RPUC -

Relació normativa articles 74,75,76,77,79,80 i 81 de les Normes Urbanístiques del POUM.

CATALOGACIÓ

Típus de bé Jaciment arqueològic vinculat a element inventariat

Classificació Jaciment

Categoria BPU

Nº registre / catàleg -

Nivell protecció Àrea d'expectativa arqueològica (AEA). Protecció integral

Altres proteccions Jaciment n. 15260 de l' Inventari del Patrimoni Arqueològic i Paleontològic de Catalunya.

Jaciment n. 42 l' Inventari del Patrimoni Arqueològic de Castellar del Vallès (Annex 4 del PGO 1999).



Generalitat de Catalunya
Departament de Territori i Sostenibilitat
Direcció General d'Ordenació
del Territori i Urbanisme
Comissió Territorial d'Urbanisme
de Barcelona

DESCRIPCIÓ DEL BÉ

Època	Modern - Segles XVIII-XX.
Típus	Lloc d'habitatció.
Context	Zona urbana. Nucli antic.
Elements	<p>Jaciment vinculat al conjunt del nucli antic de Castellar del Vallès(CU-9), element catalogat en el Pla Especial del catàleg dels béns a protegir.</p> <p>Restes de les edificacions de Can Bernat i de la trama urbana. Qualsevol modificació del subsòl pot afectar estructures associades a l'antic camí de Caldes.</p> <p>El carrer Sant Miquel és paral·lel al carrer de Caldes, antic camí que comunicava ambdues poblacions. Aquests dos carrers tenen un traçat rectilini amb un eix est-oest que desemboca, en el seu extrem de ponent a l'actual espai de la plaça Vella. La configuració de l'espai i l'emplaçament actual de la plaça és de formació recent, fruit de</p> <p>projectes de remodelació del centre i de l'enderroc de diverses cases que configuraven el reticulat urbà d'aquest sector del nucli urbà.</p> <p>L'any 2002 es realitzà en aquest indret una intervenció arqueològica preventiva motivada per la realització d'obres per a la instal·lació de serveis per part de l'ajuntament de Castellar del Vallès en aquest sector del casc urbà: obertura i anul·lació de l'antic clavegueram i obertura d'una rasa per la instal·lació de les noves conduccions de ciment per a la nova claveguera, amb dos pous de registre situats a l'espai central de la plaça.</p> <p>El resultat d'aquesta intervenció fou la localització de restes arqueològiques en tres punts concrets del traçat de la prospecció; les restes corresponen a parts dels habitatges que hi havia en l'indret abans de la remodelació de la plaça a inicis del segle XX.</p> <p>Les estructures documentades foren: una fossa sèptica, que en el seu interior conservava restes de fauna i algun fragment de terrissa del segle XIX; restes d'un paviment de rajols i un mur de Can Bernat (antiga edificació de la zona, dels segles XVIII - XIX); una estructura negativa corresponent a un retall de planta rectangular localitzat davant la vorera del costat nord del carrer Sant Miquel, on comunica amb la plaça. Aquesta presentava uns 2m de llargada conservada i un metre d'amplada, i en el seu interior es localitzà un estrat de terra i calç disgregada amb alguns fragments de terrissa del segle XIX, per tant es podria tractar d'una bassa d'amarar calç. Altres restes documentades són els fonaments d'un mur cantoner, fetes de pedra i morter de calç en forma de L, amb una alçada màxima conservada de 35 cm; en la seva cara interior s'hi trobà un prim estrat de terres argiloses d'escassa potència que oferí alguns fragments de ceràmica blava catalana del tipus d'ortes diverses corresponents als segles XVII - XVIII.</p> <p>Per últim, una alineació de pedres localitzada davant la vorera del costat nord del carrer Sant Miquel: tres grans pedres o còdols amb la cara superior aplanada i molt allisada pel fregament, indicant una possible cara d'ús i circulació, col·locats en filera creuant l'amplada del carrer en sentit nord-sud. Aquesta estructura podria correspondre a les restes d'un enllosat parcial o restes d'una antiga passera de pedres que serviria per creuar el carrer Sant Miquel, més estret en l'antiguitat.</p> <p>La resta de la superfície de les rases va proporcionar resultats negatius, no documentant-se cap altra estructura arqueològica en el subsòl.</p>
Ús actual	Zona urbana i plaça pública.
Ús original / altres	Habitatge.
Estat conservació	Totes les estructures i vestigis recuperats per la recerca arqueològica es van tornar a colgar un cop enllestits els treballs.
Entorn de protecció	L' àmbit del jaciment s'ubica en un sistema viari, codi Xuc (xarxa viària urbana cívica).
Situació de risc	-

5230



Generalitat de Catalunya
Departament de Territori i Sostenibilitat
Direcció General d'Ordenació
del Territori i Urbanisme
Comissió Territorial d'Urbanisme
de Barcelona

ÀMBITS DE PROTECCIÓ I OBJECTE

Raons catalogació	Ubicat al centre històric del nucli antic, en un dels carrers més antics, associat a dos masos antics, per tant potencial per la troballa de restes arqueològiques.
Conjunt / Elements	Tots els jaciments arqueològics que es documentin estaran sotmesos a la llei 9/1993, de 30 de setembre, del Patrimoni Cultural Català. Els elements trobats a conservar i documentar són restes d'estructures (paviments de rajoles i cairons, murs i envans, fossa sèptica, bassa d'amarar calç) associades als habitatges (Cal Bernat i Mas Crupell). El subsòl queda protegit com a zona d'expectativa arqueològica, en tots els solars, excepte en els edificis construïts amb posterioritat al 1900 en que s'hagin realitzat treballs de remoció del subsòl o eliminació total d'estructures antigues. Resten protegides les restes que es puguin trobar.
Entorn de protecció	L'àmbit de protecció es delimita als plànols del Catàleg dels béns a protegir, als plànols d'ordenació del POUM i a la fitxa JAV -18 (178).

REGULACIÓ DE LES INTERVENCIIONS

Tipus d'intervenció	Excavacions, prospeccions, controls, mostrejos, documentació gràfica i plàstica, consolidació, restauració i adequació.
Reg. Intervencions	Qualsevol intervenció que es dugui a terme en una zona d'expectativa arqueològica com aquesta queda regulada segons el Decret 78/2002, de 5 de març, del Reglament de protecció del patrimoni arqueològic i paleontològic de la Generalitat de Catalunya i ha d'anar acompanyada d'un estudi documental previ i un seguiment per part d'un tècnic arqueòleg, que en proposi la viabilitat d'aquesta intervenció. Aquest nivell de protecció AEA (Àrea d'expectativa arqueològica), implica la protecció integral del bé com a mesura preventiva, mentre no es comprova la presència o el valor de les restes arqueològiques. En cas de troballes, primarà la conservació, d'acord amb el que estableix la Llei 9/1993 del patrimoni cultural català. El reblliment, translat o eliminació de les restes tan sols es pot efectuar amb l'autorització del Departament de Cultura de la Generalitat de Catalunya.
Exterior	Les restes materials possibles de caràcter arqueològic s'han de sotmetre a la llei 9/1993, de 30 de setembre, del Patrimoni Cultural Català i al Decret 78/2002, de 5 de març, del Reglament de protecció dels patrimoni arqueològic i paleontològic de la Generalitat de Catalunya.
Usos permesos	Els que determina el POUM.
Entorn de protecció	L'entorn de protecció queda recollit als plànols del Catàleg dels béns a protegir i als plànols d'ordenació del POUM.



Generalitat de Catalunya
Departament de Territori i Sostenibilitat
Direcció General d'Ordenació
del Territori i Urbanisme
Comissió Territorial d'Urbanisme
de Barcelona

INFORMACIÓ COMPLEMENTÀRIA

Informació històrica	El carrer de Sant Miquel és paral·lel al carrer de Caldes, antic camí que comunicava ambdues poblacions. La configuració de l'espai entorn de la plaça Vella és de formació recent, fruit del projecte de remodelació del centre urbà i l'enderroc d'algunes cases d'aquests sectors. L'any 2002, com a conseqüència de les obres de renovació i d'instal·lació de serveis de clavegueram per part de l'Ajuntament de Castellar del Vallès al carrer de Sant Miquel fins a la plaça Vella, es va programar, prèviament, una excavació arqueològica d'urgència, que va ser dirigida per Jordi Roig. El resultat de la intervenció va ser la localització de vestigis arqueològics en tres indrets del traçat de les rases.
Bibliografia	
Gràfica	Plànols d'Ordenació del POUM. Ortofotomapa del ICC (Institut Cartogràfic de Catalunya).
Escrita	ROIG, J; COLL, J.M. <i>Memòria de la intervenció arqueològica al jaciment de la Plaça Major de Castellar del Vallès (Vallès Occidental), abril-desembre 2005.</i> 2008.

(<http://www20.gencat.cat/docs/CulturaDepartament/DGPC/Documents/memories%202009/qmem7036.pdf>).

Oral

Observacions

-

Pla anterior

PGO Castellar del Vallès 1999. Text refós 2005. Sòl No Urbanitzable.

Protecció existent

BPU

Jaciment de l' Inventari del Patrimoni Arqueològic i Paleontològic de Catalunya. Núm. 15260.

Jaciment de l' Inventari del Patrimoni Arqueològic de Castellar del Vallès (Annex 4 del PGO 1999).
Núm. 42.

5232



Generalitat de Catalunya
Departament de Territori i Sostenibilitat
Direcció General d'Ordenació
del Territori i Urbanisme
Comissió Territorial d'Urbanisme
de Barcelona

INFORMACIÓ GRÀFICA

FOTOGRAFIES

5233



El carrer de Sant Miquel



Plaça Vella La plaça Vella després de la rehabilitació de l'any 2002.



Generalitat de Catalunya
Departament de Territori i Sostenibilitat
Direcció General d'Ordenació
del Territori i Urbanisme
Comissió Territorial d'Urbanisme
de Barcelona

HORTS DE CAN TORRAS**JAV-19 /176(CU-7)(ARU-11)(ARU-5)**

Altres denominacions

LOCALITZACIÓ

Indret Nucli Antic, plaça Major.

Adreça / es

Coordenades UTM

x= 424040

y= 4607676


Identificació al plànol **JAV-19**

Grafisme categoria



Delimitació bé

Entorn protecció

**DADES CADASTRALS**

Número

Superfície

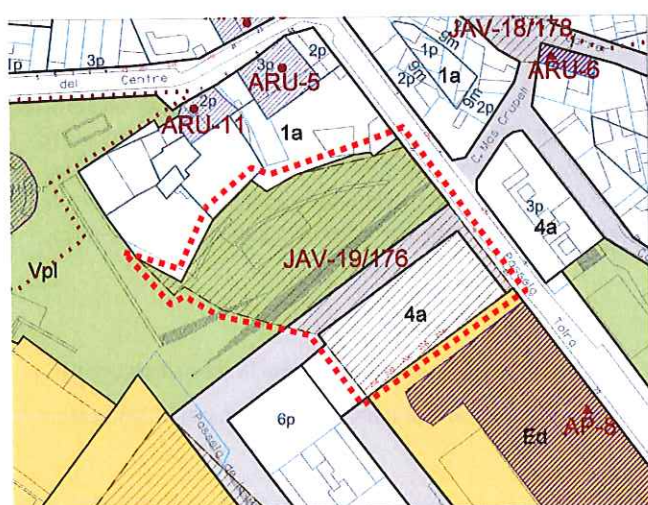
Sostre

N.plantes

Titularitat

4178002DG2047N

pública



Plànol de localització

e. 1:2000



Imatge

DADES URBANÍSTIQUES

Pla vigent

POUM Castellà del Vallès

Classificació

SU (sòl urbà)

Qualificació

Vpl, Xuc.

Exp. RPUC

-

Relació normativa

articles 74,75,76,77,79,80,81,89,
90,91,92,93 i 94 de les Normes
Urbanístiques del POUM.**CATALOGACIÓ**

Tipus de bé

Jaciment arqueològic vinculat a
element inventariat

Classificació

Jaciment

Categoria

BPU.

Nº registre / catàleg

-

Nivell protecció

Àrea d'expectativa arqueològica
(AEA). Protecció integral

Altres proteccions

Jaciment n. 15991 de l' Inventari
del Patrimoni Arqueològic i
Paleontològic de Catalunya.Jaciment n. 27 de l' Inventari del
Patrimoni Arqueològic de
Castellà del Vallès (Annex 4 del
PGO 1999).Generalitat de Catalunya
Departament de Territori i Sostenibilitat
Direcció General d'Ordenació
del Territori i Urbanisme
Comissió Territorial d'Urbanisme
de Barcelona

DESCRIPCIÓ DEL BÉ

Època	Neolític- Antiguitat tardana.
Tipus	Lloc d'habitació, necròpolis i centre d'explotació agrícola.
Context	5235 Zona Urbana. Horts distribuïts en tres terrasses a tocar de la plaça Major i a un centenar de metres a ponent de l'església parroquial de Sant Esteve. Havien format part de les eres o patis de les masies de Can Torras i Can Boadella (actualment Can Gorina). Jaciment vinculat al conjunt d'elements urbans de la plaça Major (CU-7), a Can Torras (ARU-11) i Cal Gorina (ARU-5), elements catalogat en el Pla Especial del catàleg dels béns a protegir.
Elements	Vilatge rural de l'antiguitat tardana que s'escampa pel centre urbà de Castellar del Vallès i que és continuïtat d'un lloc d'habitat conegut des del neolític. Cal relacionar aquest jaciment amb les restes identificats en els sectors 1 i 2 de la plaça Major. El projecte de remodelació urbana dels horts i patis de les masies de Can Torras i Can Boadella, a prop de la plaça Major, va generar una intervenció arqueològica prèvia que va permetre documentar estructures corresponents a un assentament i necròpolis d'època neolítica, i a la <i>pars rústica</i> d'una vil·la de l'antiguitat tardana. Pel que fa al primer establiment, es van localitzar restes de cubetes amb abundant material ceràmic de rebuig, una sitja de perfil troncocònic i fons pla, i quatre inhumacions amb dos individus adults i dos infants. D'altra banda, es van identificar diverses estructures associades a un àmbit d'explotació agrària i artesanal datat dels segles VI-VIII. Es tracta d'un <i>lacus</i> , algunes cubetes i fosses de combustió i un camp de sitges (majoritàriament de cos troncocònic i fons lleugerament pla). El material ceràmic recuperat era força abundant. Hi destacaven, sobretot, ceràmica de cuina, plats i copes de vidre i utilatge domèstic de ferro.
Ús actual	Aparcament, plaça pública i vials urbans.
Ús original / altres	Lloc d'habitació
Estat conservació	Parcialment destruït. Els vestigis localitzats es van tornar a colgar un cop enllestida la recerca arqueològica.
Entorn de protecció	L' àmbit del jaciment s'ubica en un sistema d'espais lliures, codi Vpl (parcs i jardins urbans) i d'un sistema viari, codi Xuc (xarxa viària urbana cívica).
Situació de risc	-

ÀMBITS DE PROTECCIÓ I OBJECTE

Raons catalogació	Ubicat al centre històric del nucli antic, en un dels carrers més antics, associat a dos masos antics, per tant potencial per la troballa de restes arqueològiques. Tots els jaciments arqueològics que es documentin estaran sotmesos a la llei 9/1993, de 30 de setembre, del Patrimoni Cultural Català.
Conjunt / Elements	Els elements trobats a conservar i documentar són restes de cubetes amb abundant material ceràmic de rebuig, una sitja de perfil troncocònic i fons pla, i quatre inhumacions amb dos individus adults i dos infants de l'època del Neolític, diverses estructures associades a un àmbit d'explotació agrària i artesanal datat dels segles VI-VIII: d'un <i>lacus</i> , algunes cubetes i fosses de combustió i un camp de sitges (majoritàriament de cos troncocònic i fons lleugerament pla), ceràmica de cuina, plats i copes de vidre i utilatge domèstic de ferro de l'època de l'Antiguitat Tardana. El subsòl queda protegit com a zona d'expectativa arqueològica, en tots els solars, excepte en els edificis construïts amb posterioritat al 1900 en que s'hagin realitzat treballs de remoció del subsòl o eliminació total d'estructures antigues. Resten protegides les restes que es puguin trobar.
Entorn de protecció	L'àmbit de protecció es delimita als plànols del Catàleg dels béns a protegir, als plànols d'ordenació del POUM i a la fitxa JAV -19 (176).



Generalitat de Catalunya
Departament de Territori i Sostenibilitat
Direcció General d'Ordenació
del Territori i Urbanisme
Comissió Territorial d'Urbanisme
de Barcelona

REGULACIÓ DE LES INTERVENCIIONS

Tipus d'intervenció	Excavacions, prospeccions, controls, mostrejos, documentació gràfica i plàstica, consolidació, restauració i adequació.
Reg. Intervencions	<p>Qualsevol intervenció que es dugui a terme en una zona d'expectativa arqueològica com aquesta queda regulada segons el Decret 78/2002, de 5 de març, del Reglament de protecció del patrimoni arqueològic i paleontològic de la Generalitat de Catalunya i ha d'anar acompanyada d'un estudi documental previ i un seguiment per part d'un tècnic arqueòleg, que en proposi la viabilitat d'aquesta intervenció.</p> <p>Aquest nivell de protecció AEA (Àrea d'expectativa arqueològica), implica la protecció integral del bé com a mesura preventiva, mentre no es comprova la presència o el valor de les restes arqueològiques. En cas de troballes, primarà la conservació, d'acord amb el que estableix la Llei 9/1993 del patrimoni cultural català. El reblliment, transllat o eliminació de les restes tan sols es pot efectuar amb l'autorització del Departament de Cultura de la Generalitat de Catalunya.</p>
Exterior	Les restes materials possibles de caràcter arqueològic s'han de sotmetre a la llei 9/1993, de 30 de setembre, del Patrimoni Cultural Català i al Decret 78/2002, de 5 de març, del Reglament de protecció dels patrimoni arqueològic i paleontològic de la Generalitat de Catalunya.
Usos permesos	Els que determina el POUM.
Entorn de protecció	L'entorn de protecció queda recollit als plànols del Catàleg dels béns a protegir i als plànols d'ordenació del POUM.



Generalitat de Catalunya
Departament de Territori i Sostenibilitat
Direcció General d'Ordenació
del Territori i Urbanisme
Comissió Territorial d'Urbanisme
de Barcelona

INFORMACIÓ COMPLEMENTÀRIA

Informació històrica

Aquest jaciment va ser identificat a finals de la dècada del 1980. A simple vista, s'observaven abundants restes d'*opus signinum* emprades als marges de les feixes dels horts i fragments dispersos de ceràmica romana. L'any 2003, un projecte de remodelació endegat per l'Ajuntament preveia la transformació d'aquest espai en un aparcament i l'obertura d'un nou vial. A causa d'aquesta intervenció es va dur a terme un primer sondeig informatiu que va posar al descobert diverses estructures de l'antiguitat tardana. Posteriorment, es va efectuar una excavació arqueològica dirigida per Joan Manuel Coll i Jordi Roig. La recerca va constatar l'existència d'un jaciment d'època neolítica i d'un vilatge rural de l'antiguitat tardana. Probablement, aquest darrer assentament tenia l'origen en una vil·la baix imperial situada entre les masies de Can Torras i Can Gorina, ocupant gran part de l'espai de l'actual Passeig de la Plaça Major.

Bibliografia

Gràfica

Plànols d'Ordenació del POUM.

Ortofotomapa del ICC (Institut Cartogràfic de Catalunya).

Escrita

SUBIRÀ, M.E.; GARCÍA, E.; BERROCAL, I. *Informe de les restes humanes recuperades a l'estructura 11 dels Horts de Can Torras (Castellar del Vallès, Vallès Occidental)*. Bellaterra: Unitat d'Antropologia, Departament de Biologia Animal, Biologia Vegetal i Ecologia, Universitat Autònoma de Barcelona, 2004.

COLL, J.M; ROIG, J. "Un assentament del neolític i un vilatge de l'antiguitat tardana als horts de Can Torras (Castellar del Vallès, Vallès Occidental). *Recerca*. Castellar del Vallès, 2005. Núm. 4. 45-58 p.

COLL, J.M; ROIG, J. "La intervenció arqueològica als horts de Can Torras (Castellar del Vallès): un assentament del neolític i un vilatge de l'antiguitat tardana". *Tribuna d'Arqueologia 2003-2004*. Barcelona: Generalitat de Catalunya, Departament de Cultura, 2006. 113-127p.

ROIG, J; COLL, J.M. *Memòria de la intervenció arqueològica als Horts de Can Torras (Castellar del Vallès, Vallès Occidental), març-abril 2003*. 2008.

<http://www20.gencat.cat/docs/CulturaDepartament/DGPC/Documents/memories%202009/qmem7016.pdf>

Oral

-

Observacions

-

Pla anterior

PGO Castellar del Vallès 1999. Text refós 2005. Sòl No Urbanitzable.

Protecció existent

BPU

Jaciment de l' Inventari del Patrimoni Arqueològic i Paleontològic de Catalunya. Núm. 15991.

Jaciment de l' Inventari del Patrimoni Arqueològic de Castellar del Vallès (Annex 4 del PGO 1999). Núm. 27.



Generalitat de Catalunya
Departament de Territori i Sostenibilitat
Direcció General d'Ordenació
del Territori i Urbanisme
Comissió Territorial d'Urbanisme
de Barcelona


INFORMACIÓ GRÀFICA

FOTOGRAFIES

5238



Sitja reutilitzada com a lloc d'enterrament simultani al Neolític Mitjà.
COLL, J.M.; ROIG, J., 2005: 48.



Vista general del lacus i d'algunes sitges del vilatge de l'antiguitat tardana. COLL, J.M.; ROIG, J., 2005: 54.



Estat actual de les obres efectuades als horts de Can Torras. 2009.



Generalitat de Catalunya
Departament de Territori i Sostenibilitat
Direcció General d'Ordenació
del Territori i Urbanisme
Comissió Territorial d'Urbanisme
de Barcelona



Estat actual de les obres efectuades als horts de Can Torras. 2009.



Generalitat de Catalunya
Departament de Territori i Sostenibilitat
Direcció General d'Ordenació
del Territori i Urbanisme
Comissió Territorial d'Urbanisme
de Barcelona

CAMP DE SITGES DELS c/ ESSLÈSIA I GRAL. BOADELLA**JAV-20 / 173 (CU-7)**

Altres denominacions

5240

LOCALITZACIÓ

Indret

Adreça / es

C/de l'Església, 2-12/C/ General Boadella, 20-28.

Coordenades UTM

x= 423916

Identificació al plànol

JAV-20


Delimitació bé

y= 4607770

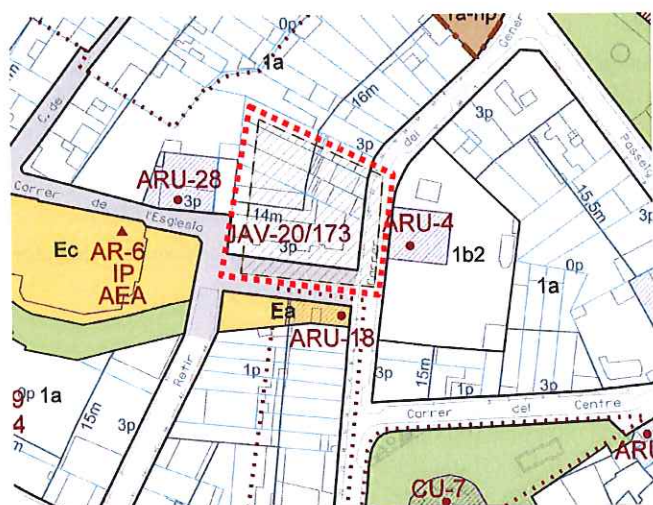
Grafisme categoria



Entorn protecció



DADES CADASTRALS	Número	Superfície	Sostre	N.plantes	Titularitat
	4080036DG2048S	-	-	-	privada
	4080037DG2048S	-	-	-	privada



Plànol de localització

e. 1:2000



Imatge

DADES URBANÍSTIQUES

Pla vigent	POUM Castellar del Vallès
Classificació	SU (sòl urbà)
Qualificació	Xuc,1a.
Exp. RPUC	-
Relació normativa	articles 74,75,76,77,79,80,120,121 i 122 de les Normes Urbanístiques del POUM.

CATALOGACIÓ

Tipus de bé	Jaciment arqueològic vinculat a element inventariat
Classificació	Jaciment
Categoria	EAP
Nº registre / catàleg	-
Nivell protecció	Àrea d'expectativa arqueològica (AEA)
Altres proteccions	Jaciment n. 16236 de l' Inventari del Patrimoni Arqueològic i Paleontològic de Catalunya.



Generalitat de Catalunya
Departament de Territori i Sostenibilitat
Direcció General d'Ordenació
del Territori i Urbanisme
Comissió Territorial d'Urbanisme
de Barcelona

DESCRIPCIÓ DEL BÉ

Època	Medieval Domini Visigòtic.
Tipus	Varis sitja isolada.
Context	Zona urbana. El solar corresponent a la cantonada entre els carrers Església i General Boadella de Castellar del Vallès està situat en el nucli urbà de Castellar del Vallès, a uns 20m de distància de l'entrada principal de l'església parroquialde Sant Esteve. Jaciment vinculat al conjunt urbà de la plaça Major(CU-7), element catalogat en el Pla Especial del catàleg dels béns a protegir.
Elements	No es coneix l'extensió d'aquesta zona d'emmagatzematge. Una part del camp de sitges resta pendent d'excavar. La superfície del solar és d'uns 500 metres quadrats i es trobava lliure d'edificacions, amb runa d'un enderroc recent en el moment d'inici de la intervenció. La intervenció arqueològica realitzada en aquest solar va estar motivada pel projecte de construcció de pisos i cases unifamiliars, amb locals comercials als baixos i un garatge comunitari, tasques que impliquen un rebaix del terreny. Calia comprovar si aquests rebaixos podrien afectar alguna resta arqueològica existent en el subsòl. Durant la fase de prospecció es detectà una única estructura negativa en l'extrem nord-oest del solar, corresponent a una sitja de cronologia tardoantiga (segle VI - VII): un fons de sitja per a l'emmagatzematge de cereal, excavada en el terreny natural.
Ús actual	Àrea residencial urbana.
Ús original / altres	Camp de sitges.
Estat conservació	Parcialment destruït. Un cop enllestida la recerca arqueològica de l'any 2004, es van tornar a colgar les restes materials localitzades.
Entorn de protecció	L' àmbit del jaciment s'ubica en una zona residencial de nucli antic, codi 1a i d'un sistema viari, codi Xuc (xarxa viària urbana cívica).
Situació de risc	-

ÀMBITS DE PROTECCIÓ I OBJECTE

Raons catalogació	Ubicat al centre històric del nucli antic, en un dels carrers més antics, per tant potencial per la troballa de restes arqueològiques. Tots els jaciments arqueològics que es documentin estaran sotmesos a la llei 9/1993, de 30 de setembre, del Patrimoni Cultural Català.
Conjunt / Elements	Els elements trobats a conservar i documentar són una única sitja excavada al terreny natural i amortitzada, segons el material ceràmic recuperat, entre els segles VI i VII. El subsòl queda protegit com a zona d'expectativa arqueològica, en tots els solars, excepte en els edificis construïts amb posterioritat al 1900 en que s'hagin realitzat treballs de remoció del subsòl o eliminació total d'estructures antigues. Resten protegides les restes que es puguin trobar.
Entorn de protecció	L'àmbit de protecció es delimita als plànols del Catàleg dels béns a protegir, als plànols d'ordenació del POUM i a la fitxa JAV -20 (173).

REGULACIÓ DE LES INTERVENCIIONS

Tipus d'intervenció	Excavacions, prospeccions, controls de subsòl, documentació gràfica i plàstica, consolidació, restauració i adequació.
---------------------	--



Generalitat de Catalunya
Departament de Territori i Sostenibilitat
Direcció General d'Ordenació
del Territori i Urbanisme
Comissió Territorial d'Urbanisme

5242

Reg. Intervencions	<p>Qualsevol intervenció que es dugui a terme en una zona d'expectativa arqueològica com aquesta queda regulada segons el Decret 78/2002, de 5 de març, del Reglament de protecció del patrimoni arqueològic i paleontològic de la Generalitat de Catalunya i ha d'anar acompanyada d'un estudi documental previ i un seguiment per part d'un tècnic arqueòleg, que en proposi la viabilitat d'aquesta intervenció.</p> <p>Aquest nivell de protecció AEA (Àrea d'expectativa arqueològica), implica la protecció integral del bé com a mesura preventiva, mentre no es comprova la presència o el valor de les restes arqueològiques. En cas de troballes, primarà la conservació, d'acord amb el que estableix la Llei 9/1993 del patrimoni cultural català. El reblliment, translat o eliminació de les restes tan sols es pot efectuar amb l'autorització del Departament de Cultura de la Generalitat de Catalunya.</p>
Exterior	Les restes materials possibles de caràcter arqueològic s'han de sotmetre a la llei 9/1993, de 30 de setembre, del Patrimoni Cultural Català i al Decret 78/2002, de 5 de març, del Reglament de protecció dels patrimoni arqueològic i paleontològic de la Generalitat de Catalunya.
Usos permesos	Els que determina el POUM.
Entorn de protecció	L'entorn de protecció queda recollit als plànols del Catàleg dels béns a protegir i als plànols d'ordenació del POUM.

INFORMACIÓ COMPLEMENTÀRIA

Informació històrica	L'any 2004, el projecte de construcció d'una àrea residencial i un espai d'ús públic a la cantonada dels carrers Església i General Boadella va motivar, prèviament, una intervenció arqueològica, que va ser dirigida per David Molina.
Bibliografia	
Gràfica	<p>Plànols d'Ordenació del POUM.</p> <p>Ortofotomapa del ICC (Institut Cartogràfic de Catalunya).</p>
Escrita	SUBIRANA, R. <i>Obra sabadellenca 1953-1978</i> . Edició d'homenatge. Sabadell, 1979.
Oral	-
Observacions	-
Pla anterior	PGO Castellar del Vallès 1999. Text refós 2005. Sòl No Urbanitzable.
Protecció existent	<p>BPU</p> <p>Jaciment de l' Inventari del Patrimoni Arqueològic i Paleontològic de Catalunya. Núm. 16236.</p>



Generalitat de Catalunya
 Departament de Territori i Sostenibilitat
 Direcció General d'Ordenació
 del Territori i Urbanisme
 Comissió Territorial d'Urbanisme
 de Barcelona

INFORMACIÓ GRÀFICA

FOTOGRAFIES

5243



Generalitat de Catalunya
Departament de Territori i Sostenibilitat
Direcció General d'Ordenació
del Territori i Urbanisme
Comissió Territorial d'Urbanisme
de Barcelona

ESTABLIMENT IBÈRIC DEL PITU DE CAN BARBA**JAV-21 / 169 (AI-21)**

Altres denominacions IES Castellar- Plaça de la Miranda

5244

LOCALITZACIÓ

Indret Al sud-oest del nucli urbà, entre el carrer Trias de Bes i el carrer Carrasco i Formiguera.

Adreça / es

Coordenades UTM

x= 423553

y= 4606987

Identificació al plànol **JAV-21**

Grafisme categoria

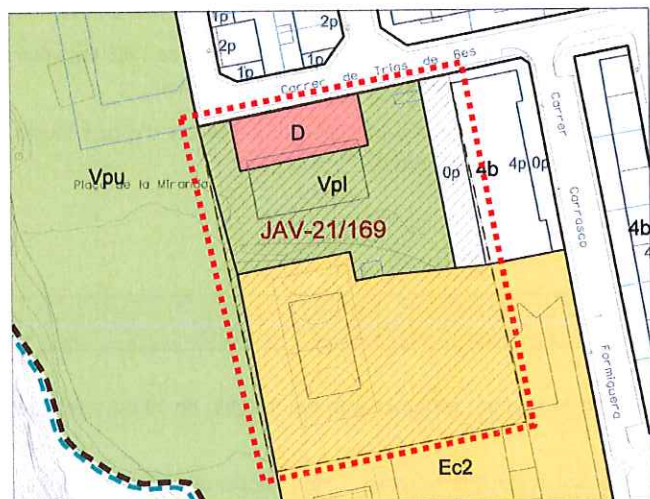


Delimitació bé

Entorn protecció



DADES CADASTRALS	Número	Superfície	Sostre	N.plantes	Titularitat
	3672007DG2037S	-	-	-	pública
	3672001DG2037S	-	-	-	privada
	3672011DG2037S	-	-	-	pública



Plànol de localització

e. 1:2000



Imatge

DADES URBANÍSTIQUES

Pla vigent	POUM Castellar del Vallès
Classificació	SU (sòl urbà)
Qualificació	Vpl, Ed, D.
Exp. RPUC	-
Relació normativa	articles 89,90,91,92,93,94, 102,103,104,105,106,112,113,114, ,115 i 116 de les Normes Urbanístiques del POUM.

CATALOGACIÓ

Tipus de bé	Jaciment arqueològic vinculat a element inventariat
Classificació	Jaciment
Categoria	EPA
Nº registre / catàleg	-
Nivell protecció	Àrea d'expectativa arqueològica (AEA)
Altres proteccions	Jaciment n. 3077 de l' Inventari del Patrimoni Arqueològic i Paleontològic de Catalunya.
	Jaciment n. 39 de l' Inventari del Patrimoni Arqueològic de Castellar del Vallès (Annex 4 del PGO 1999).



Generalitat de Catalunya
Departament de Territori i Sostenibilitat
Direcció General d'Ordenació
del Territori i Urbanisme
Comissió Territorial d'Urbanisme
de Barcelona

DESCRIPCIÓ DEL BÉ

Època	Bronze final i Ibèric.
Tipus	Lloc d'habitació sense estructures visibles.
Context	En una plana elevada sobre el marge esquerre del riu Ripoll (El Pito de Can Barba) a prop de la carretera de Sabadell a Calders B-124 i darrere d'algunes dependències de l'IES Castellar i d'uns blocs de pisos. Jaciment vinculat a la Xemeneia del Pito de Can Barba (AI-21), element catalogat en el Pla Especial del catàleg dels béns a protegir.
Elements	Petit assentament d'època ibèrica sense excavar. No s'han trobat vestigis d'estructures. Trobada dispersa de fragments informes i molt rodats de ceràmica comuna ibèrica i de ceràmica feta a mà i decorada amb cordons trenats. Igualment, van aparèixer en superfície bocins de peces lítiques (cal destacar una làmina de sílex de molt bona factura), una destrat polimentada i una vora bisellada de plat-tapadora d'adscripció prehistòrica.
Ús actual	Zona urbana construïda.
Ús original / altres	Establiment ibèric.
Estat conservació	Els materials arqueològics localitzats es concentren a prop de la xemeneia i l'actual pati de l'IES Castellar, tot i que no s'ha fet prou prospecció per poder determinar l'extensió i la potència del jaciment.
Entorn de protecció	L' àmbit del jaciment s'ubica en un sistema d'equipament, codi Ed (docent), d'un sistema d'espais lliures, codi Vpl (parcs i jardins urbans) i d'un sistema d'habitatge dotacional D.
Situació de risc	-

ÀMBITS DE PROTECCIÓ I OBJECTE

Raons catalogació	Tots els jaciments arqueològics que es documentin estaran sotmesos a la llei 9/1993, de 30 de setembre, del Patrimoni Cultural Català.
Conjunt / Elements	Els elements trobats a conservar i documentar són fragments informes i molt rodats de ceràmica comuna ibèrica i de ceràmica feta a mà i decorada amb cordons trenats. En superfície, bocins de peces lítiques (cal destacar una làmina de sílex de molt bona factura), una destrat polimentada i una vora bisellada de plat-tapadora d'adscripció prehistòrica. El subsòl queda protegit com a zona d'expectativa arqueològica, en tots els solars, excepte en els edificis construïts amb posterioritat al 1900 en que s'hagin realitzat treballs de remoció del subsòl o eliminació total d'estructures antigues. Resten protegides les restes que es puguin trobar.
Entorn de protecció	L'àmbit de protecció es delimita als plànols del Catàleg dels béns a protegir, als plànols d'ordenació del POUM i a la fitxa JAV -21 (169).

REGULACIÓ DE LES INTERVENCIIONS

Tipus d'intervenció	Excavacions, prospeccions, controls, mostres, documentació gràfica i plàstica, consolidació, restauració i adequació.
Reg. Intervencions	Qualsevol intervenció que es dugui a terme en una zona d'expectativa arqueològica com aquesta queda regulada segons el Decret 78/2002, de 5 de març, del Reglament de protecció del patrimoni arqueològic i paleontològic de la Generalitat de Catalunya i ha d'anar acompanyada d'un estudi documental previ i un seguiment per part d'un tècnic arqueòleg, que en proposi la viabilitat d'aquesta intervenció. Aquest nivell de protecció AEA (Àrea d'expectativa arqueològica), implica la protecció integral del bé com a mesura preventiva, mentre no es comprova la presència o el valor de les restes arqueològiques. En cas de troballes, primarà la conservació, d'acord amb el que estableix la Llei 9/1993 del patrimoni cultural català. El reblliment, transllat o eliminació de les restes tan sols es pot efectuar amb l'autorització del Departament de Cultura de la Generalitat de Catalunya.



Generalitat de Catalunya
Departament de Territori i Sostenibilitat
Direcció General d'Ordenació
del Territori i Urbanisme
Comissió Territorial d'Urbanisme
de Barcelona

Exterior Les restes materials possibles de caràcter arqueològic s'han de sotmetre a la llei 9/1993, de 30 de setembre, del Patrimoni Cultural Català i al Decret 78/2002, de 5 de març, del Reglament de protecció dels patrimoni arqueològic i paleontològic de la Generalitat de Catalunya.

Usos permesos Els que determina el POUM.

Entorn de protecció L'entorn de protecció queda recollit als plànols del Catàleg dels béns a protegir i als plànols d'ordenació del POUM.

5246

INFORMACIÓ COMPLEMENTÀRIA

Informació històrica L'any 1988, el senyor J. M. Coll va recollir en superfície al costat de la xemeneia de la masia de Can Barba alguns materials ceràmics d'època ibèrica. Amb posterioritat, durant la construcció de l'IES Castellar, es va fer un petit seguiment de les rases de fonamentació del nou edifici escolar, sense que se'n derivés cap resultat positiu. El material arqueològic recollit a tocar de Can Barba consta que es va dipositar a l'Arxiu Històric de Castellar del Vallès

Bibliografia

Gràfica Plànols d'Ordenació del POUM.

Ortofotomapa del ICC (Institut Cartogràfic de Catalunya).

Escrita COLL, J.M.; MOLINA, J.A.; ROIG, J. "El poblament protohistòric de la conca alta del riu Ripoll: de l'Edat del Ferro a la fi del món ibèric". *Limes*. Cerdanyola del Vallès, 1993. Núm. 3. 41-52 p.

Oral -

Observacions -

Pla anterior PGO Castellar del Vallès 1999. Text refós 2005. Sòl No Urbanitzable.

Protecció existent BPU

Jaciment de l' Inventari del Patrimoni Arqueològic i Paleontològic de Catalunya. Núm. 3077.

Jaciment de l' Inventari del Patrimoni Arqueològic de Castellar del Vallès (Annex 4 del PGO 1999). Núm. 39.

INFORMACIÓ GRÀFICA

FOTOGRAFIES



Generalitat de Catalunya
Departament de Territori i Sostenibilitat
Direcció General d'Ordenació
del Territori i Urbanisme
Comissió Territorial d'Urbanisme
de Barcelona

PEDRERA DE CAN SALLENT**JAV-22 / 212 (AI-08)**

Altres denominacions

5247

LOCALITZACIÓ

Indret

Adreça / es

Coordenades UTM

x= 421288

y= 4607742

Identificació al plànol


JAV-22

Grafisme categoria



Delimitació bé

Entorn protecció

**DADES CADASTRALS**

Número

Superfície

Sostre

N.plantes

Titularitat

Varis

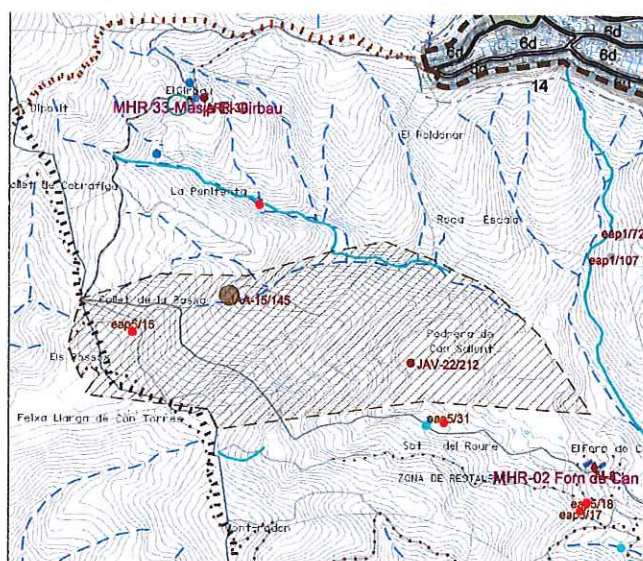
-

-

-

-

privada



Plànol de localització

e. 1:20.000

Imatge

DADES URBANÍSTIQUES

Pla vigent	POUM Castellar del Vallès
Classificació	SNU (sòl no urbanitzable)
Qualificació	14 La Serralada
Exp. RPUC	-
Relació normativa	article 190 Normes Urbanístiques del POUM.



Generalitat de Catalunya
Departament de Territori i Sostenibilitat
Direcció General d'Ordenació
del Territori i Urbanisme
Comissió Territorial d'Urbanisme
de Barcelona

CATALOGACIÓ

Tipus de bé	Jaciment arqueològic vinculat a element inventariat
Classificació	Jaciment paleontològic
Categoria	BPU
Nº registre / catàleg	-
Nivell protecció	Àrea d'expectativa arqueològica (AEA)
Altres proteccions	Jaciment n. 20961 de l' Inventari del Patrimoni Arqueològic i Paleontològic de Catalunya.

DESCRIPCIÓ DEL BÉ

5248

Època	Triàsic mitjà.
Tipus	A l'aire lliure.
Context	<p>Els afloraments es troben a la zona de Can Sallent o Forns de calç i Pedrera de Can Sallent, propera al límit del terme municipal amb Matadepera. Existeix una casa del segle XIX que dona nom al sector i que està a 1,5km de la crta. C-1415 direcció a Terrassa, PK 25.</p> <p>Jaciment vinculat al forn de calç i pedrera de Can Sallent (AI-08), element catalogat en el Pla Especial del catàleg dels béns a protegir.</p> <p>El límit del jaciment inclou dins d'ell el jaciment arqueològic aïllat de l'assentament medieval del casalot de Can Torras (JAA-15).</p> <p>Part del jaciment està inclòs al límit del Pla Especial de Restauració de la Pedrera de Can Sallent.</p>
Elements	<p>En la campanya de prospecció de setembre de 2012 s'han descobert en la Pedrera de Can Sallent nivells triàsics molt rics en icnites de rèptils en molt bon estat de preservació, registrant-se i referenciant-se 26 plaques de roca amb icnites abundants i diverses agrupacions de poques icnites i algunes de soltes. La major part d'aquestes icnites són pentadàctils i s'han atribuït provisionalment al icnogènere Rhynchosauroides sp., si bé no es pot descartar la presència d'altres icnogèneres.</p> <p>Respecte a la geologia d'aquest jaciment, es pot observar fàcies de tipus Buntsandstein així com també Muschelkalk inferior i mitjà, tots ells amb una edat possiblement de Triàsic mitjà, tot i que es requereixen més dades per poder establir la seva seguretat. Els treballs previs han mostrat que aquests sectors presenten una alta susceptibilitat de contenir restes de petjades de tetràpodes i la present prospecció ha de valorar la presència de restes fòssils de vertebrats.</p> <p>Aquests conjunts d'icnites del Permià i Triàsic Inferior i Mitjà, de 240 a 260 milions d'anys d'antiguitat, constitueixen les restes fòssils indirectes de vertebrats terrestres més antigues del registre paleontològic de Catalunya.</p>
Ús actual	Restauració de la Pedrera de Can Sallent.
Ús original / altres	Extracció de pedra.
Estat conservació	-
Entorn de protecció	L' àmbit del jaciment s'ubica en un sistema d'equipament, es localitza en uns components de qualificació de boscos, components de masses forestals de protecció, components de matollars, prats i herbassars, i component d'hàbitats d'interès comunitari (HIC).
Situació de risc	-

Generalitat de Catalunya
 Departament de Territori i Sostenibilitat
 Direcció General d'Ordenació
 del Territori i Urbanisme
 Comissió Territorial d'Urbanisme
 de Barcelona

ÀMBITS DE PROTECCIÓ I OBJECTE

Raons catalogació	Tots els jaciments arqueològics que es documentin estaran sotmesos a la llei 9/1993, de 30 de setembre, del Patrimoni Cultural Català.
Conjunt / Elements	Nivells triàsics molt rics en icnites de rèptils en molt bon estat de preservació, registrant-se i referenciant-se 26 plaques de roca amb icnites abundants i diverses agrupacions de poques icnites i algunes de soltes. La major part d'aquestes icnites són pentadàctils i s'han atribuït provisionalment al icnogènere Rhynchosauroides sp., si bé no es pot descartar la presència d'altres icnogèneres.
Entorn de protecció	L'àmbit de protecció es delimita als plànols del Catàleg dels béns a protegir, als plànols d'ordenació del POUM i a la fitxa JAV -22 (212).

REGULACIÓ DE LES INTERVENCIIONS

Tipus d'intervenció	Excavacions, prospeccions, controls, mostrejos, documentació gràfica i plàstica, consolidació, restauració i adequació.
Reg. Intervencions	Qualsevol intervenció que es dugui a terme en una zona d'expectativa arqueològica com aquesta queda regulada segons el Decret 78/2002, de 5 de març, del Reglament de protecció del patrimoni arqueològic i paleontològic de la Generalitat de Catalunya i ha d'anar acompanyada d'un estudi documental previ i un seguiment per part d'un tècnic arqueòleg, que en proposi la viabilitat d'aquesta intervenció. Aquest nivell de protecció AEA (Àrea d'expectativa arqueològica), implica la protecció integral del bé com a mesura preventiva, mentre no es comprova la presència o el valor de les restes arqueològiques. En cas de troballes, primarà la conservació, d'acord amb el que estableix la Llei 9/1993 del patrimoni cultural català. El reblliment, transllat o eliminació de les restes tan sols es pot efectuar amb l'autorització del Departament de Cultura de la Generalitat de Catalunya.
Exterior	Les restes materials possibles de caràcter arqueològic s'han de sotmetre a la llei 9/1993, de 30 de setembre, del Patrimoni Cultural Català i al Decret 78/2002, de 5 de març, del Reglament de protecció dels patrimoni arqueològic i paleontològic de la Generalitat de Catalunya.
Usos permesos	Els que determina el POUM.
Entorn de protecció	L'entorn de protecció queda recollit als plànols del Catàleg dels béns a protegir i als plànols d'ordenació del POUM.

INFORMACIÓ COMPLEMENTÀRIA**Informació històrica**

L'icnotaxó Rhynchosauroides va ser definit per Maidwell (1911) a partir d'icnites trobades en associació a restes d'esquelets de Rhynchosauria (Owen 1842a), clade extint de rèptils diàpsids, que visqueren en el Triàsic i van ser molt abundants en el Triàsic superior, i que podien arribar fins a 2,5 m de llargada per 0,7 d'alçada. Hi ha controvèrsia sobre l'atribució d'aquest icnotaxó als rhynchosaures, Lockley&Hunt (1995) indiquen la possibilitat de que puguin pertànyer a rèptils de tipus Lepidosauromorfs. En aquest grup s'inclouen els actuals llargardaixos, serps i la tuatarà. Durant el Triàsic, els lepidosauromorfs eren presents i s'ha suggerit que les icnites de tipus Rhynchosauroides haguessin estat produïdes per animals pròxims als Rhynchocefals. Aquest grup avui dia tan sols té un representant viu: la Tuatara, que viu a Nova Zelanda.

La presència de l'icnotaxó Rhynchosauroides és coneguda en afloraments triàsics de Cantàbria (Peña Sagra), de Teruel (Montalbán, Peñarroyas), de Jaén (Santesteban del Puerto), d'Itàlia (Dolomites), de Polònia (muntanyes Swietokrzyskie), Brasil (Fm. Santa Maria, Parana), Argentina (Los Menucos, Río Negro), entre d'altres.

A Catalunya s'han localitzat altres icnites de rèptils permotriàsiques als jaciments de Palanca de Noves de Ribera d'Urgell (IPAPC 20246, Alt Urgell), La Móra 1 i 2 (IPAPC 14202 i 14201), Corral d'en Perera (IPAPC 20946), Bellit (IPAPC 20947) de Tagamanent (Vallès Oriental), es tenen notícies històriques de Can Paulet a Cervelló (Baix Llobregat), i en la campanya de prospecció de 2012 se n'han localitzat a Noves de Segre (Alt Urgell), Coll del Cantó (terme de Montferrer i Castellbó, Alt Urgell), a Peramea, les Collades de Salzet i Sant Jaume (terme de Baix Pallars, Pallars Sobirà), a La Mola d'Amunt, Benés i Avellanós (terme de Sarroca de Bellera, Pallars Jussà).

Aquests conjunts d'icnites del Permià i Triàsic Inferior i Mitjà, de 240 a 260 milions d'anys d'antiguitat, constitueixen les restes fòssils indirectes de vertebrats terrestres més antigues del registre paleontològic de Catalunya, especialment les del jaciment de la Palanca de Noves, d'edat atribuïda Permià, de 260 milions d'anys aproximadament. La seva quantitat i qualitat ens mostren el gran potencial paleontològic de Catalunya en aquestes edats, de gran interès científic i patrimonial.

Aquesta informació està extreta de la fitxa del Departament de Cultura (eGIPCI (e-Gestió Integral del Patrimoni Cultural Immobile)), la qual compta amb la supervisió del Dr. Josep Fortuny Terricabres, paleontòleg investigador de l'Institut Català de Paleontologia Miquel Crusafont i especialista en fauna vertebrada del Triàsic.

Bibliografia

Gràfica

Plànols d'Ordenació del POUM.

Ortofotomapa del ICC (Institut Cartogràfic de Catalunya).

Escrita

- ALMELA, A. & LLOPIS LLADÓ, N.. Explicación al Mapa Geológico de España a escala 1.50.000. Hoja nº 392. Sabadell.. IGME, 1947. p.106.
- BARDET, N., PEREDA-SUBERDIOLA, X & RUIZ-OMEÑACA, J.I.. "Mesozoic marine reptiles from the Iberian Peninsula.". *Geo-Temas*. 10 (2008), p.1245-1248.
- CALVET, F. & MARZO, M.. "Excursiones del III Coloquio Estratigráfico y Paleogeográfico del Pérmico y Triásico de España". A: *El Triásico de las Cordilleras Costero Catalanas: estratigrafía, sedimentología y análisis secuencial*.. 1994. p.53.
- CALZADA, S.. "Niveles fosilíferos de la fácies Buntsandstein (Trias) en el sector norte de los Catalánides.". *Cuadernos de Geología Ibérica*. 11, p.256-271.
- DEMATHIEU, G. & SAIZ DE OMEÑACA, J.. "Primeros resultados del estudio de un nuevo yacimiento de icnofauna triásica, en Peña Sacra (Cantabria, España)". *Estudios geol.* 46 (1990), p.147-150.
- DINARES-TURELL, J., BIENVENIDO-DIEZ, J., REY, D. & ARNAL, I.. ""Buntsandstein" magnetostratigraphy and biostratigraphic reappraisal from eastern Iberia: Early and Middle Triassic boundary definitions through correlation to Tethian sections.". *Palaeogeography, Palaeoclimatology, Palaeoecology*. p.158-177.
- EZQUERRA, R., ZURITA, C., SORIA, A.R. & MARTÍNEZ, P.. "Icnitas de vertebrados en las facies Buntsandstein (Triásico inferior) del Macizo de Montalbán (Peñarroyas, Prov. de Teruel)". *Geogaceta*. 18 (1995), p.109-112.
- FORTUNY, J., BOLET, A., SELLÉS, A.G., CARTANYÀ, J. GALOBART, A.. "New insights on the Permian and Triassic vertebrates from the Iberian Peninsula with emphasis on the Pyrenean and Catalanian basins.". *Journal of Iberian Geology*. 37 (1), p.65-86.
- FORTUNY, J.. "Els vertebrats dels Països Catalans durant el Permià i el Triàsic.". *Història Natural dels Països Catalans*. 16. Suplem (2010), p.430-432.
- FORTUNY, J.. *Permian and triassic tetrapods of Catalonia (SE Europe) : Advances of virtual paleontology applied to the systematics, paleobiology and paleoecology of temnospondyls*. Tesi doctoral.. Barcelona: Universitat de Barcelona. Facultat de Ciències Geològiques. Departament d'Estratigrafia, Paleontologia i Geociències Marines, 2011. p.242.
- FORTUNY, Josep [et al.]. "Els amfibis més antics de Catalunya: recerca, divulgació, protecció i reconstrucció digital dels fòssils del jaciment paleontològic de la Móra (Tagamanent, Vallès Oriental)". *Tribuna d'Arqueologia* 2009. p.11-28.
- LOCKLEY, M. & HUNT, A.P.. *Dinosaur tracks*. New York: Columbia University Press., 1995. p.338.
- LOCKLEY, M. & MEYER, C.. *Dinosaur tracks and other fossil footprints of Europe*. New York: Columbia University Press, 2000. p.323.
- LOCKLEY, M., HUNT, G.P. & MEYER, C.. "Vertebrate tracks and the ichnofacies concept: implications for paleoecology and paleostratigraphy.". A: S. DONOVAN (ed.). *The Paleobiology of Trace Fossils*. New York: Wiley and Sons, 1994. p.241-268.
- MAIDWELL, F.T.. "Notes on footprints from Keuper, II, the 'Fereday Smith' footprint slab in the Manchester Museum.". *Proceedings of the Liverpool Geological Society*. 12 (1914), p.53-71.
- MAIDWELL, F.T.. "Notes on footprints from the Keuper of Runcorn Hill.". *Proceedings of Liverpool Geological Society*. 11 (1911), p.140-152.
- MARZO, M. & CALVET, F.. *El Triásico de los Catalánides*. II.. Lleida: Institut d'Estudis Ilerdencs, 1985. p.175.
- OWEN, R.. "Report on British fossil reptiles.". *Report of the British Association for the Advancement of Science*. p.60-204.
- SANZ, J.L., BUSCALIONI, A.D., MORATALLA, J.J. & FRANCES, V.. *Los reptiles mesozoicos del registro español*.. Unidad de Paleontología. Dto. Biología. Fac. Ciencias. Universidad Autónoma de Madrid: CSIC, 1990. p.84.
- SOLÉ DE PORTA, N., CALVET, F. & TORRENTÓ, L.. "Análisis palinológico del Triásico de los Catalánides (NE España)". *Cuadernos de Geología Ibérica*. 11, p.237-254.

TRESISE, G. & KING, M.J.. "History of Ichnology: The Misconceived Footprints of Rhynchosaurs.". Ichnos: An International Journal for Plant and Animal Traces. [London] 19 (2012), 4, p.228-237.
<http://dx.doi.org/10.1080/10420940.2012.717131>.

VALDISERRI, D., FORTUNY, J. & GALOBART, A.. "New insight on old material: Triassic tetrapods footprints in Catalonia (NE Iberian Peninsula).". Mesozoic Terrestrial Abstract book. p.163.

VIRGILI, C.. "El Triásico de los Catalánides". Boletín del Instituto Geológico y Minero. [Madrid] 69 (1958), p.1-856.

DEPARTAMENT DE CULTURA DE LA GENERALITAT DE CATALUNYA. eGIPCI (e-Gestió Integral del Patrimoni Cultural Immoble)

Oral

-

Observacions

-

Pla anterior

PGO Castellar del Vallès 1999. Text refós 2005. Sòl No Urbanitzable.

Protecció existent

BPU


Jaciment de l' Inventari del Patrimoni Arqueològic i Paleontològic de Catalunya. Núm. 20961.



INFORMACIÓ GRÀFICA

FOTOGRAFIES

5252



Generalitat de Catalunya
Departament de Territori i Sostenibilitat
Direcció General d'Ordenació
del Territori i Urbanisme
Comissió Territorial d'Urbanisme
de Barcelona

TORROTA DE CADAVALCH

JAV-1 / 165 (AM-04)

Altres denominacions La Torrota de Catafau

5253

LOCALITZACIÓ

Indret Camí de Can Cadafalch a la Font de Plàtan

Adreça / es

Coordenades UTM

x= 423177

y= 4612556

Identificació al plànol JAV-1

Grafisme categoria



Delimitació bé

Entorn protecció



DADES CADASTRALS

Número

Superfície

Sostre

N.plantes

Titularitat

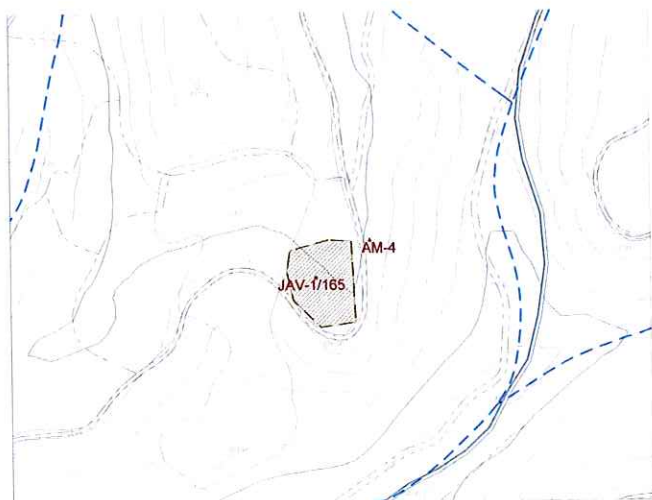
08050A00100007

-

-


-

privada



Plànol de localització

e. 1:5000



Imatge



Generalitat de Catalunya
Departament de Territori i Sostenibilitat
Direcció General d'Ordenació
del Territori i Urbanisme
Comissió Territorial d'Urbanisme
de Barcelona

DADES URBANÍSTIQUES

Pla vigent

POUM Castellar del Vallès
PE de Sant Llorenç del Munt i
l' Obac 1998.

Classificació

SNU (sòl no urbanitzable)

Qualificació

14 La Serralada

Exp. RPUC

-

Relació normativa

articles 190 Normes Urbanístiques
del POUM.

Articles 7,8,9,10,11,12,13,14 i 15
del Text Normatiu de la
Modificació del PEIN.

CATALOGACIÓ

Tipus de bé

Jaciment arqueològic vinculat a
element inventariat

Classificació

Jaciment

Categoria

BCIL

Nº registre / catàleg

-

Nivell protecció

Àrea d'expectativa arqueològica
(AEA). Protecció integral

Altres proteccions

Jaciment n. 19509 de l' Inventari
del Patrimoni Arqueològic i
Paleontològic de Catalunya.

Jaciment n. 54 de l' Inventari del
Patrimoni Arqueològic de
Castellar del Vallès (Annex 4 del
PGO 1999).

DESCRIPCIÓ DEL BÉ

Època	5254 Medieval
Tipologia	Assentament militar (torre).
Context	<p>Terreny erm a tramuntana del terme municipal, en un contrafort boscos del vessant dret del torrent de Castelló, a tocar del camí que voreja el serrat del Castelló procedent de Can Cadafalch. Altitud 425m.</p> <p>Jaciment vinculat a la Torrota de Cadafalch (AM-4), element catalogat en el Pla Especial del catàleg dels béns a protegir.</p>
Elements	<p>Restes d'una construcció de planta quadrada i diverses estructures annexes. Aparell regular de carreus ben escairats i presència de rebliments argilosos que podrien correspondre a les parets de tàpia ensorrades. Troballa superficial de fragments dispersos de ceràmica medieval.</p> <p>Hi podrien existir més restes arqueològiques als voltants que no han estat localitzades, segons ho palesa la dispersió del material trobat en superfície.</p>
Ús actual	Terreny erm.
Ús original / altres	Vilatge i torre medieval.
Estat conservació	El jaciment es troba força malmès.
Entorn de protecció	L' àmbit jaciment s'ubica dins d'un component de qualificació d'hàbitats d'interès comunitari (HIC), al voltant d'un camí rural. L'entorn del jaciment s'ubica dins d'un component de qualificació d'hàbitats d'interès comunitari (HIC) i component de matollars, prats i herbacis.
Situació de risc	-

ÀMBITS DE PROTECCIÓ I OBJECTE

Raons catalogació	Tots els jaciments arqueològics que es documentin estaran sotmesos a la llei 9/1993, de 30 de setembre, del Patrimoni Cultural Català.
Conjunt / Elements	<p>Els elements localitzats i a conservar són restes d'una construcció de planta quadrada diverses estructures annexes. Aparell regular de carreus ben escairats i presència de rebliments argilosos que podrien correspondre a les parets de tàpia ensorrades. Troballa superficial de fragments dispersos de ceràmica medieval.</p> <p>El subsòl queda protegit com a zona d'expectativa arqueològica. Resten protegides les restes que es puguin trobar.</p>
Entorn de protecció	L'àmbit de protecció es delimita als plànols del Catàleg dels béns a protegir, als plànols d'ordenació del POUM i a la fitxa JAV -1 (165).

REGULACIÓ DE LES INTERVENCIIONS



Generalitat de Catalunya
 Departament de Territori i Sostenibilitat
 Direcció General d'Ordenació
 del Territori i Urbanisme
 Comissió Territorial d'Urbanisme
 de Barcelona

Tipus d'intervenció	Excavacions, prospeccions, controls, mostrejos, documentació gràfica i plàstica, consolidació, restauració i adequació.
Reg. Intervencions	<p>Qualsevol intervenció que es dugui a terme en una zona d'expectativa arqueològica com aquesta queda regulada segons el Decret 78/2002, de 5 de març, del Reglament de protecció del patrimoni arqueològic i paleontològic de la Generalitat de Catalunya i ha d'anar acompanyada d'un estudi documental previ i un seguiment per part d'un tècnic arqueòleg, que en proposi la viabilitat d'aquesta intervenció.</p> <p>Aquest nivell de protecció AEA (Àrea d'expectativa arqueològica), implica la protecció integral del bé com a mesura preventiva, mentre no es comprova la presència o el valor de les restes arqueològiques. En cas de troballes, primarà la conservació, d'acord amb el que estableix la Llei 9/1993 del patrimoni cultural català. El rebliment, transllat o eliminació de les restes tan sols es pot efectuar amb l'autorització del Departament de Cultura de la Generalitat de Catalunya.</p>
Exterior	Les restes materials possibles de caràcter arqueològic s'han de sotmetre a la llei 9/1993, de 30 de setembre, del Patrimoni Cultural Català i al Decret 78/2002, de 5 de març, del Reglament de protecció dels patrimoni arqueològic i paleontològic de la Generalitat de Catalunya.

Usos permesos	Els que determina el POUM.
Entorn de protecció	L'entorn de protecció queda recollit als plànols del Catàleg dels béns a protegir i als plànols d'ordenació del POUM.

5255

INFORMACIÓ COMPLEMENTÀRIA

Informació històrica	A final de la dècada del 1980, va ser parcialment destruït per una màquina, que n'enderrocà una part i en desfigurà la resta.
Bibliografia	
Gràfica	Plànols d'Ordenació del POUM. Ortofotomapa del ICC (Institut Cartogràfic de Catalunya).
Escrita	ROIG, J.; FERNÁNDEZ, L. "Castellar del Vallès. La Torrota de Catafau". <i>Catalunya Romànica, XVIII. El Vallès Occidental. El Vallès Oriental</i> . Barcelona, 1991. Núm. 104. COLL, J.M; ROIG, J. "Inventari arqueològic del terme de Castellar". <i>Revista Plaça Vella</i> . Castellar del Vallès: Arxiu d'història de Castellar, 1987. Núm. 20. 33 p.
Oral	-
Observacions	-
Pla anterior	PGO Castellar del Vallès 1999. Text refós 2005. Sòl No Urbanitzable.
Protecció existent	BPU Jaciment n. 19509 de l' Inventari del Patrimoni Arqueològic i Paleontològic de Catalunya. Jaciment de l' Inventari del Patrimoni Arqueològic de Castellar del Vallès (Annex 4 del PGO 1999). Núm. 54.

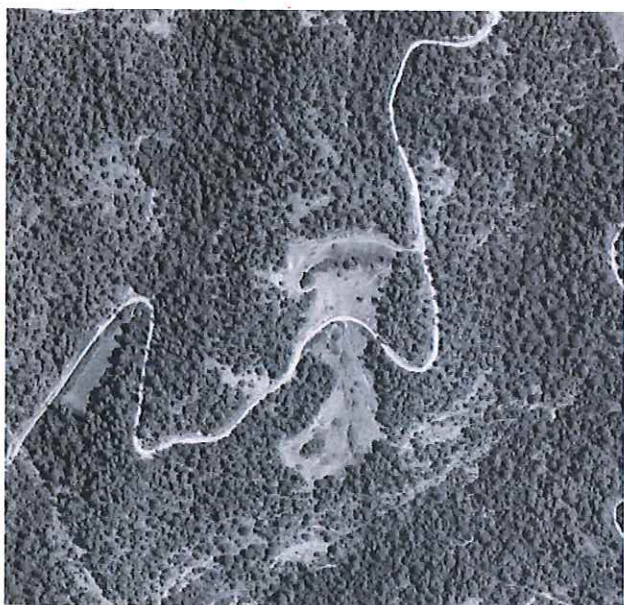


Generalitat de Catalunya
Departament de Territori i Sostenibilitat
Direcció General d'Ordenació
del Territori i Urbanisme
Comissió Territorial d'Urbanisme
de Barcelona

INFORMACIÓ GRÀFICA

FOTOGRAFIES


5256



Vista aèria. Extreta de l'ICC. (1994)



Restes del mas de Catafau emmascarades per la vegetació del bosc.



ESTABLIMENT IBÈRIC DE CAN MASSAGUER**JAV-2 / 171 (ARR-13)**

Altres denominacions Can Massagué

LOCALITZACIÓ

Indret Camí de Can Massaguer

Adreça / es

Coordenades UTM

x= 423191

y= 4604652

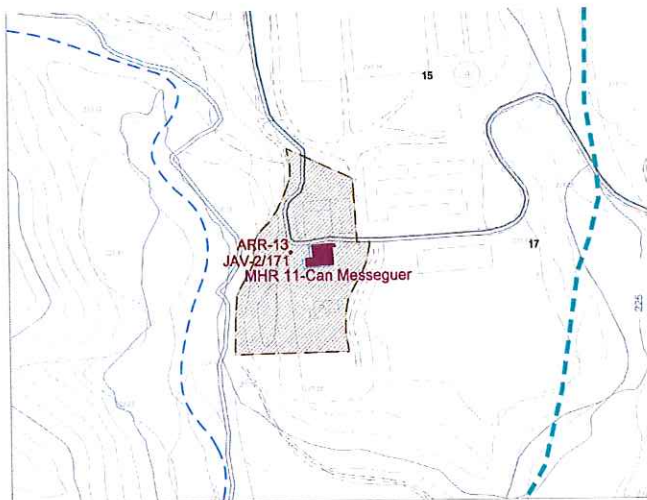
Identificació al plànol **JAV-2**Grafisme categoria 

Delimitació bé

Entorn protecció

5257

DADES CADASTRALS	Número	Superfície	Sostre	N.plantes	Titularit
	08050A01100008	-	-	-	privada
	08050A01000045	-	-	-	privada



Plànol de localització

e. 1:5000

Imatge

DADES URBANÍSTIQUES

Pla vigent	POUM Castellar del Vallès
Classificació	SNU (sòl no urbanitzable)
Qualificació	15 Terrasses del Ripoll
Exp. RPUC	-
Relació normativa	articles 191 Normes Urbanístiques del POUM.

CATALOGACIÓ

Tipus de bé	Jaciment arqueològic vinculat a element inventariat
Classificació	Jaciment
Categoria	EPA
Nº registre / catàleg	-
Nivell protecció	Àrea d'expectativa arqueològica (AEA)
Altres proteccions	Jaciment n. 3067 de l' Inventari del Patrimoni Arqueològic i Paleontològic de Catalunya. Jaciment n. 10 de l' Inventari del Patrimoni Arqueològic de Castellar del Vallès (Annex 4 del PGO 1999).



Generalitat de Catalunya
Departament de Territori i Sostenibilitat
Direcció General d'Ordenació
del Territori i Urbanisme
Comissió Territorial d'Urbanisme
de Barcelona

DESCRIPCIÓ DEL BÉ

Època	Ibèric, romà i medieval.
Tipus	Lloc d'habitació sense estructures visibles.
Context	5258 Zona d'explotació agropecuària. El jaciment està situat en una petita terrassa elevada sobre el marge dret del riu Ripoll, entre la font i el torrent de Can Messeguer, inclou part de la finca de la masia de Can Messeguer. Jaciment vinculat a Can Messeguer(ARR-13), element catalogat en el Pla Especial del catàleg dels béns a protegir.
Elements	Petit jaciment ibèric. Trobada en superfície de fragments dispersos de ceràmica comuna ibèrica i ceràmica grisa medieval. Durant les prospeccions però no s'han identificat estructures arquitectòniques coetànies d'aquestes peces.
Ús actual	Explotació agropecuària
Ús original / altres	Establiment ibèric.
Estat conservació	Dolent. Sense excavar
Entorn de protecció	L' àmbit i l'entorn del jaciment s'ubica dins d'un component de qualificació d'hàbitats d'interès comunitari (HIC), d'un component d'agrícola de secà i d'un component de matollars, prats i herbacis.
Situació de risc	-

ÀMBITS DE PROTECCIÓ I OBJECTE

Raons catalogació	Tots els jaciments arqueològics que es documentin estaran sotmesos a la llei 9/1993, de 30 de setembre, del Patrimoni Cultural Català.
Conjunt / Elements	Els elements a conservar i trobats en superfície són fragments dispersos de ceràmica comuna ibèrica i ceràmica grisa medieval. El subsòl queda protegit com a zona d'expectativa arqueològica, en tots els solars, excepte en els edificis construïts amb posterioritat al 1900 en que s'hagin realitzat treballs de remoció del subsòl o eliminació total d'estructures antigues. Resten protegides les restes que es puguin trobar.
Entorn de protecció	L'àmbit de protecció es delimita als plànols del Catàleg dels béns a protegir, als plànols d'ordenació del POUM i a la fitxa JAV -2 (171).



Generalitat de Catalunya
Departament de Territori i Sostenibilitat
Direcció General d'Ordenació
del Territori i Urbanisme
Comissió Territorial d'Urbanisme
de Barcelona

REGULACIÓ DE LES INTERVENCIIONS

Tipus d'intervenció	Excavacions, prospeccions, controls, mostres, documentació gràfica i plàstica, consolidació, restauració i adequació.
Reg. Intervencions	Qualsevol intervenció que es dugui a terme en una zona d'expectativa arqueològica com aquesta queda regulada segons el Decret 78/2002, de 5 de març, del Reglament de protecció del patrimoni arqueològic i paleontològic de la Generalitat de Catalunya i ha d'anar acompanyada d'un estudi documental previ i un seguiment per part d'un tècnic arqueòleg, que en proposi la viabilitat d'aquesta intervenció. Aquest nivell de protecció AEA (Àrea d'expectativa arqueològica), implica la protecció integral del bé com a mesura preventiva, mentre no es comprova la presència o el valor de les restes arqueològiques. En cas de troballes, primarà la conservació, d'acord amb el que estableix la Llei 9/1993 del patrimoni cultural català. El rebuiment, translat o eliminació de les restes tan sols es pot efectuar amb l'autorització del Departament de Cultura de la Generalitat de Catalunya.
Exterior	Les restes materials possibles de caràcter arqueològic s'han de sotmetre a la llei 9/1993, de 30 de setembre, del Patrimoni Cultural Català i al Decret 78/2002, de 5 de març, del Reglament de protecció dels patrimoni arqueològic i paleontològic de la Generalitat de Catalunya.
Usos permesos	Els que determina el POUM.

Entorn de protecció L'entorn de protecció queda recollit als plànols del Catàleg dels béns a protegir i als plànols d'ordenació del POUM.

5259

INFORMACIÓ COMPLEMENTÀRIA

Informació històrica L'any 1986, J.M. Coll va recollir materials arqueològics dispersos en superfície. Anteriorment, Ramon Ribera havia localitzat a prop de Can Massagué fragments de *tegulae* romanes.

Bibliografia

Gràfica Plànols d'Ordenació del POUM.
Ortofotomapa del ICC (Institut Cartogràfic de Catalunya).

Escrita COLL, J.M; ROIG, J. "Inventari arqueològic del terme de Castellar". *Revista Plaça Vella*. Castellar del Vallès: Arxiu d'història de Castellar, 1987. Núm. 20.

Oral -

Observacions -

Pla anterior PGO Castellar del Vallès 1999. Text refós 2005. Sòl No Urbanitzable.

Protecció existent BPU
Jaciment de l' Inventari del Patrimoni Arqueològic i Paleontològic de Catalunya. Núm. 3067.
Jaciment de l' Inventari del Patrimoni Arqueològic de Castellar del Vallès (Annex 4 del PGO 1999). Núm. 10.

INFORMACIÓ GRÀFICA

FOTOGRAFIES



Panoràmica general dels camps propers a Can Messeguer. 2009

Generalitat de Catalunya
Departament de Territori i Sostenibilitat
Direcció General d'Ordenació
del Territori i Urbanisme
Comissió Territorial d'Urbanisme
de Barcelona


CAN RIERA. PETIT ESTABLIMENT IBÈRIC**JAV-3 / 158 (ARR-16)**

Altres denominacions

LOCALITZACIÓ

Indret Camí de Can Riera. Carretera-1415, PK 26,1

Adreça / es

Coordenades UTM x= 423016
y= 4606728Identificació al plànol **JAV-3**
Grafisme categoria ●Delimitació bé
Entorn protecció**DADES CADASTRALS**

Número

Superfície

Sostre

N.plantes

Titularitat

08050A01000023

-

-

-

privada

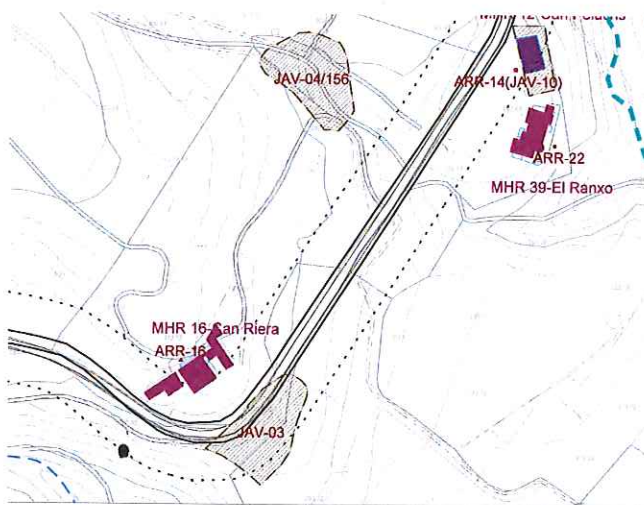
08050A01000011

-

-

-

privada



Plànol de localització

e. 1:5000



Imatge

DADES URBANÍSTIQUES

Pla vigent POUM Castellar del Vallès
 Classificació SNU (sòl no urbanitzable)
 Qualificació 14 La Serralada
 Exp. RPUC -
 Relació normativa articles 190 Normes Urbanístiques del POUM.

Generalitat de Catalunya
 Departament de Territori i Sostenibilitat
 Direcció General d'Ordenació
 del Territori i Urbanisme
 Comissió Territorial d'Urbanisme
 de Barcelona

CATALOGACIÓ

Tipus de bé ●
 Jaciment arqueològic vinculat a element inventariat
 Classificació Jaciment
 Categoria EPA
 N° registre / catàleg -
 Nivell protecció Àrea d'expectativa arqueològica (AEA)
 Altres proteccions Jaciment n. 3068 de l' Inventari del Patrimoni Arqueològic i Paleontològic de Catalunya.

DESCRIPCIÓ DEL BÉ

Època	Ibèric
Típus	Lloc d'habitació sense estructures visibles.
Context	Zona d'explotació agropecuària. A l'entorn del mas de Can Riera, en un turó elevat sobre el marge dret del riu Ripoll. S'articulen diversos camps d'oliveres en diferents terrasses artificials retallades al terreny natural. Jaciment vinculat a Can Riera (ARR-16), element catalogat en el Pla Especial del catàleg dels béns a protegir.
Elements	Petit jaciment ibèric sense vestigis d'estructures. Trobada en superfície de fragments dispersos de ceràmica comuna i àmfora ibèrica. No s'han identificat estructures d'habitació associades.
Ús actual	Explotació agropecuària
Ús original / altres	Establiment ibèric.
Estat conservació	Parcialment destruït. Sense excavar
Entorn de protecció	L'àmbit i l'entorn del jaciment s'ubica dins d'un component de qualificació d'agrícola de secà, d'un component de boscos, i una part dins del sistema viari Xt (xarxa viària territorial). Gairebé tot l'àmbit es troba dins de la franja de 25m de protecció de carreteres.
Situació de risc	-



Generalitat de Catalunya
Departament de Territori i Sostenibilitat
Direcció General d'Ordenació
del Territori i Urbanisme
Comissió Territorial d'Urbanisme
de Barcelona

ÀMBITS DE PROTECCIÓ I OBJECTE

Raons catalogació	Tots els jaciments arqueològics que es documentin estaran sotmesos a la llei 9/1993, de 30 de setembre, del Patrimoni Cultural Català.
Conjunt / Elements	Els elements a conservar i trobats en superfície són fragments dispersos de ceràmica comuna i àmfora ibèrica. El subsòl queda protegit com a zona d'expectativa arqueològica. Resten protegides les restes que es puguin trobar.
Entorn de protecció	L'àmbit de protecció es delimita als plànols del Catàleg dels béns a protegir, als plànols d'ordenació del POUM i a la fitxa JAV -3 (158).

REGULACIÓ DE LES INTERVENCIIONS

Típus d'intervenció	Excavacions, prospeccions, controls, mostrejos, documentació gràfica i plàstica, consolidació, restauració i adequació.
Reg. Intervencions	Qualsevol intervenció que es dugui a terme en una zona d'expectativa arqueològica com aquesta queda regulada segons el Decret 78/2002, de 5 de març, del Reglament de protecció del patrimoni arqueològic i paleontològic de la Generalitat de Catalunya i ha d'anar acompanyada d'un estudi documental previ i un seguiment per part d'un tècnic arqueòleg, que en proposi la viabilitat d'aquesta intervenció. Aquest nivell de protecció AEA (Àrea d'expectativa arqueològica), implica la protecció integral del bé com a mesura preventiva, mentre no es comprova la presència o el valor de les restes arqueològiques. En cas de troballes, primarà la conservació, d'acord amb el que estableix la Llei 9/1993 del patrimoni cultural català. El reblliment, transllat o eliminació de les restes tan sols es pot efectuar amb l'autorització del Departament de Cultura de la Generalitat de Catalunya.
Exterior	Les restes materials possibles de caràcter arqueològic s'han de sotmetre a la llei 9/1993, de 30 de setembre, del Patrimoni Cultural Català i al Decret 78/2002, de 5 de març, del Reglament de protecció dels patrimoni arqueològic i paleontològic de la Generalitat de Catalunya.
Usos permesos	Els que determina el POUM.

Entorn de protecció L'entorn de protecció queda recollit als plànols del Catàleg dels béns a protegir i als plànols d'ordenació del POUM.

INFORMACIÓ COMPLEMENTÀRIA ²⁶²

Informació històrica Joan Manuel Coll va recollir materials arqueològics dispersos en superfície.

Bibliografia

Gràfica Plànols d'Ordenació del POUM.
Ortofotomapa del ICC (Institut Cartogràfic de Catalunya).

Escrita COLL, J.M; ROIG, J. "Inventari arqueològic del terme de Castellar". *Revista Plaça Vella*. Castellar del Vallès: Arxiu d'història de Castellar, 1987. Núm. 20.

Oral -

Observacions -

Pla anterior PGO Castellar del Vallès 1999. Text refós 2005. Sòl No Urbanitzable.

Protecció existent BPU
Jaciment de l' Inventari del Patrimoni Arqueològic i Paleontològic de Catalunya. Núm. 3068.

INFORMACIÓ GRÀFICA

FOTOGRAFIES



Fotografia: SPAL 2010.



Fotografia: SPAL 2010.

Generalitat de Catalunya
Departament de Territori i Sostenibilitat
Direcció General d'Ordenació
del Territori i Urbanisme
Comissió Territorial d'Urbanisme
de Barcelona

LES SITGES DELS SAULONS.CAN RIERA.

JAV-4 / 156 (ARR-16)

Altres denominacions

LOCALITZACIÓ

5263

Indret Camí de Can Riera als Saulons . Carretera-1415, PK 26,1

Adreça / es

Coordenades UTM

x= 423041


y= 4606984

Identificació al plànol JAV-4

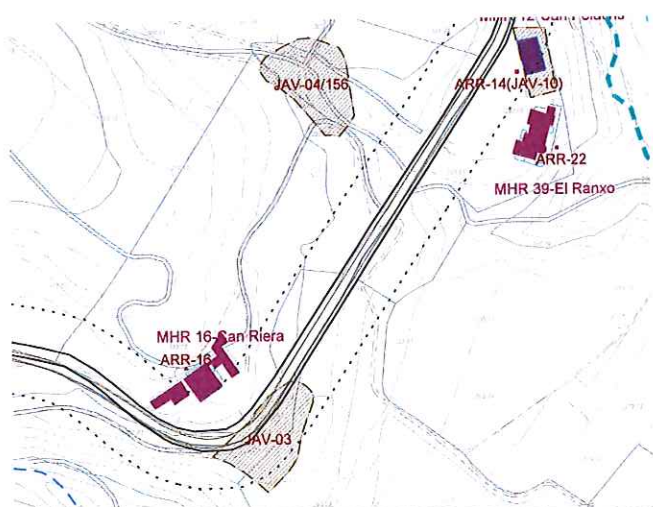
Grafisme categoria ●

Delimitació bé

Entorn protecció



DADES CADASTRALS	Número	Superfície	Sostre	N.plantes	Titularitat
	08050A01300125	-	-	-	privada
	08050A01300139	-	-	-	privada



Plànol de localització

e. 1:5000



Imatge

DADES URBANÍSTIQUES

Pla vigent	POUM Castellar del Vallès
Classificació	SNU (sòl no urbanitzable)
Qualificació	14 La Serralada
Exp. RPUC	-
Relació normativa	articles 190 Normes Urbanístiques del POUM.

CATALOGACIÓ

Tipus de bé	Jaciment arqueològic vinculat a element inventariat
Classificació	Jaciment
Categoria	BPU.
Nº registre / catàleg	-
Nivell protecció	Àrea d'expectativa arqueològica (AEA). Protecció integral
Altres proteccions	Jaciment n. 3069 de l' Inventari del Patrimoni Arqueològic i Paleontològic de Catalunya. Jaciment n. 50 de l' Inventari del Patrimoni Arqueològic de Castellar del Vallès (Annex 4 del PGO Castellar del Vallès 1999. Text refós 2005)



Generalitat de Catalunya
Departament de Territori i Sostenibilitat
Direcció General d'Ordenació
del Territori i Urbanisme
Comissió Territorial d'Urbanisme
de Barcelona

DESCRIPCIÓ DEL BÉ

Època	Medieval
Tipus	Camp de sitges.
Context	5264 Zona d'explotació agropecuària situat a l'entorn del mas de Can Riera, en un turó elevat sobre el marge dret del riu Ripoll. S'articulen diversos camps d'oliveres en diferents terrasses artificials retallades al terreny natural.
Elements	Jaciment vinculat a Can Riera (ARR-16), element catalogat en el Pla Especial del catàleg dels béns a protegir. Camp de sitges. Hi podrien existir més restes arqueològiques als voltants que no han estat localitzades, segons ho palesa la dispersió del material arqueològic trobat en superfície. Cinc sitges d'emmagatzematge malmeses parcialment en el moment d'articular-se algunes terrasses de conreu. Es tracta de dues estructures excavades a la roca (sauló), del tipus més comú en l'Alta Edat Mitjana: perfil acampant, perímetre arrodonit i fons pla. A l'interior hi havia senyals de l'eina emprada en la construcció. Les restes materials van permetre fixar el moment de tancament i abandó d'ambdues sitges cap a la primera meitat del segle XII i de noten un caràcter casolà: fragments d'olletes i cassoles, d'ossos d'animals domèstics (ovella, cabra, porc i poltre) sacrificats per a un ús alimentari (individus joves, senyals d'eines tallats), fragment de pedra basàltica de molí i un resquill de plom (elements d'un habitatge estable). La uniformitat tipològica de la ceràmica fa pensar en un únic centre d'elaboració, possiblement el forn parcialment destruït i situat a 900m de les sitges, excavat el 1963: el forn de la Vinya d'en Sant.
Ús actual	Explotació agropecuària.
Ús original / altres	Centre de producció i emmagatzematge agrícola.
Estat conservació	Parcialment excavat i en un estat de conservació molt deficient.
Entorn de protecció	L'àmbit i l'entorn del jaciment s'ubica dins d'un component de qualificació d'agrícola de secà i d'un component de boscos. L'àmbit es troba en mig d'una intersecció de camins rurals.
Situació de risc	-

ÀMBITS DE PROTECCIÓ I OBJECTE

Raons catalogació	Tots els jaciments arqueològics que es documentin estaran sotmesos a la llei 9/1993, de 30 de setembre, del Patrimoni Cultural Català.
Conjunt / Elements	Els elements a conservar són cinc sitges d'emmagatzematge malmeses parcialment. El subsòl queda protegit com a zona d'expectativa arqueològica. Resten protegides les restes que es puguin trobar.
Entorn de protecció	L'àmbit de protecció es delimita als plànols del Catàleg dels béns a protegir, als plànols d'ordenació del POUM i a la fitxa JAV -4 (156).

REGULACIÓ DE LES INTERVENCIIONS

Tipus d'intervenció	Excavacions, prospeccions, controls, mostrejos, documentació gràfica i plàstica, consolidació, restauració i adequació.
Reg. Intervencions	Qualsevol intervenció que es dugui a terme en una zona d'expectativa arqueològica com aquesta queda regulada segons el Decret 78/2002, de 5 de març, del Reglament de protecció del patrimoni arqueològic i paleontològic de la Generalitat de Catalunya i ha d'anar acompanyada d'un estudi documental previ i un següent acompanyat d'un tècnic arqueòleg, que en proposi la viabilitat d'aquesta intervenció.



Generalitat de Catalunya
Departament de Territori i Sostenibilitat
Direcció General d'Ordenació
del Territori i Urbanisme
Comissió Territorial d'Urbanisme
de Barcelona

Aquest nivell de protecció AEA (Àrea d'expectativa arqueològica), implica la protecció integral del bé com a mesura preventiva, mentre no es comprova la presència o el valor de les restes arqueològiques. En cas de troballes, primarà la conservació, d'acord amb el que estableix la Llei 9/1993 del patrimoni cultural català. El reblliment, translatat o eliminació de les restes tan sols es pot efectuar amb l'autorització del Departament de Cultura de la Generalitat de Catalunya.

Exterior

Les restes materials possibles de caràcter arqueològic s'han de sotmetre a la llei 9/1993, de 30 de setembre, del Patrimoni Cultural Català i al Decret 78/2002, de 5 de març, del Reglament de protecció dels patrimonis arqueològic i paleontològic de la Generalitat de Catalunya.

Usos permesos

Els que determina el POUM.

Entorn de protecció

L'entorn de protecció queda recollit als plànols del Catàleg dels béns a protegir i als plànols d'ordenació del POUM.

INFORMACIÓ COMPLEMENTÀRIA**Informació històrica**

Les sitges les va descobrir Pere Mañé en el moment d'excavar les terrasses per a la plantació d'un camp d'oliveres. La recerca arqueològica posterior, duta a terme per Albert Roig i Deulofeu. El 1986, en tornar-se a retallar el terreny per crear noves feixes de conreu, es van fer malbé tres sitges més. Aleshores, es van recollir diversos materials arqueològics: ceràmica, metalls, utensilis lítics...

Bibliografia**Gràfica**

Plànols d'Ordenació del POUM.

Ortofotomapa del ICC (Institut Cartogràfic de Catalunya).

Escrita

COLL, J.M; ROIG, J. "Inventari arqueològic del terme de Castellar". *Revista Plaça Vella*. Castellar del Vallès: Arxiu d'història de Castellar, 1987. Núm. 20. 32 p.

ROIG, A. "Unes sitges alto-medievals a Castellar del Vallès". *Arrahona*. Sabadell, 1979. Núm. 7.

Oral

-

Observacions

-

Pla anterior

PGO Castellar del Vallès 1999. Text refós 2005. Sòl No Urbanitzable.

Protecció existent

BPU

Jaciment n. 3069 de l' Inventari del Patrimoni Arqueològic i Paleontològic de Catalunya. Núm. 3069.

Jaciment de l' Inventari del Patrimoni Arqueològic de Castellar del Vallès (Annex 4 del PGO Castellar del Vallès 1999. Text refós 2005). Núm. 50.



Generalitat de Catalunya
Departament de Territori i Sostenibilitat
Direcció General d'Ordenació
del Territori i Urbanisme
Comissió Territorial d'Urbanisme
de Barcelona


INFORMACIÓ GRÀFICA

FOTOGRAFIES

5266



Fotografia: SPAL 2010



Fragment de ceràmica grisa medieval decorada amb línies incises paral·leles i ondulades, i una sivella de ferro associada a usos ramaders. COLL, J.M.; ROIG, J., 1987: 32.

ASSENTAMENT DE L'ERA D'EN PETASQUES - RODA DE MOLÍ

JAV-5 / 182 (CU-9)

Altres denominacions

5267

LOCALITZACIÓ

Indret Al final del carrer del Puig de la Creu, plaça de l'era d'en Petasques.

Adreça / es

Coordenades UTM

x= 424282

y= 4608004

Identificació al plànol JAV-5

Grafisme categoria ●

Delimitació bé

Entorn protecció



DADES CADASTRALS

Número

Superfície

Sostre

N.plantes

Titularitat

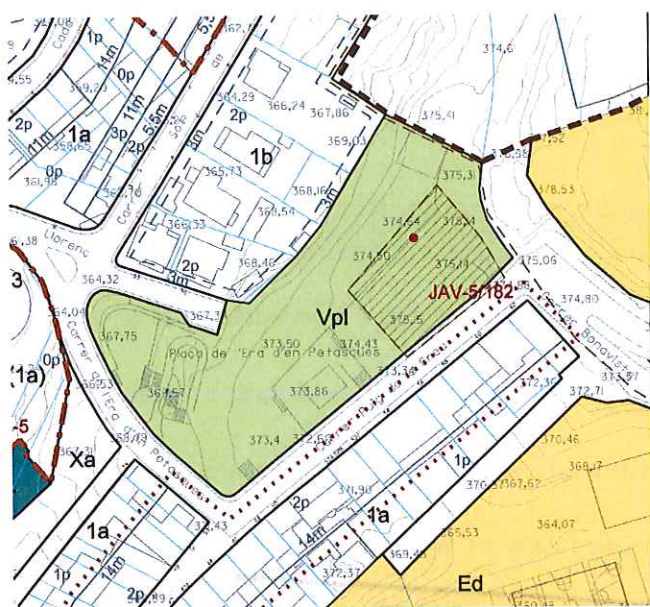
4580012DG20485

-

-

-

pública



Plànol de localització

e. 1:2000



Imatge



DADES URBANÍSTIQUES

Pla vigent

POUM Castellar del Vallès

Classificació

SU (sòl urbà)

Qualificació

Vpl.

Exp. RPUC

-

Relació normativa

articles 89,90,91,92,93,94, de les Normes Urbanístiques del POUM.

CATALOGACIÓ

Tipus de bé

Jaciment arqueològic vinculat a element inventariat

Classificació

Jaciment

Categoria

EPA

Nº registre / catàleg

-

Nivell protecció

Àrea d'expectativa arqueològica (AEA).

Altres proteccions

Jaciment n. 3071 de l' Inventari del Patrimoni Arqueològic i Paleontològic de Catalunya.

DESCRIPCIÓ DEL BÉ

Època	Medieval
Tipologia	Desconeguda.
Context	5268 Zona urbana. Al final del carrer del Puig de la Creu, a prop dels dipòsits edificats on abans hi havia l'era de la masia de Can Petasques.
Elements	Jaciment vinculat al conjunt del nucli antic de Castellar(CU-9), element catalogat en el Pla Especial del catàleg dels béns a protegir. Per la proximitat, és possible que aquesta peça procedís del petit establiment ibèric localitzat a les Feixes del Casal-Soleia del Cosidor. Roda de molí feta amb pedra basàltica i inscripció il·legible.
Ús actual	Zona urbana construïda.
Ús original / altres	Desconegut.
Estat conservació	La roda de molí està actualment desapareguda.
Entorn de protecció	L'àmbit i l'entorn del jaciment s'ubica dins d'un sistema d'espais lliures Vpl (places i jardins urbans).
Situació de risc	-

ÀMBITS DE PROTECCIÓ I OBJECTE

Raons catalogació	Tots els jaciments arqueològics que es documentin estaran sotmesos a la llei 9/1993, de 30 de setembre, del Patrimoni Cultural Català.
Conjunt / Elements	L'element a conservar és una roda de molí feta amb pedra basàltica i inscripció il·legible. Tot i que actualment es troba desapareguda. El subsòl queda protegit com a zona d'expectativa arqueològica. Resten protegides les restes que es puguin trobar.
Entorn de protecció	L'àmbit de protecció es delimita als plànols del Catàleg dels béns a protegir, als plànols d'ordenació del POUM i a la fitxa JAV -5 (182).

REGULACIÓ DE LES INTERVENCIIONS

Generalitat de Catalunya
 Departament de Territori i Sostenibilitat
 Direcció General d'Ordenació
 del Territori i Urbanisme
 Comissió Territorial d'Urbanisme
 de Barcelona

Tipus d'intervenció	Excavacions, prospeccions, controls, mostrejos, documentació gràfica i plàstica, consolidació, restauració i adequació.
Reg. Intervencions	Qualsevol intervenció que es dugui a terme en una zona d'expectativa arqueològica com aquesta queda regulada segons el Decret 78/2002, de 5 de març, del Reglament de protecció del patrimoni arqueològic i paleontològic de la Generalitat de Catalunya i ha d'anar acompanyada d'un estudi documental previ i un seguiment per part d'un tècnic arqueòleg, que en proposi la viabilitat d'aquesta intervenció. Aquest nivell de protecció AEA (Àrea d'expectativa arqueològica), implica la protecció integral del bé com a mesura preventiva, mentre no es comprova la presència o el valor de les restes arqueològiques. En cas de troballes, primarà la conservació, d'acord amb el que estableix la Llei 9/1993 del patrimoni cultural català. El reblliment, translat o eliminació de les restes tan sols es pot efectuar amb l'autorització del Departament de Cultura de la Generalitat de Catalunya.
Exterior	Les restes materials possibles de caràcter arqueològic s'han de sotmetre a la llei 9/1993, de 30 de setembre, del Patrimoni Cultural Català i al Decret 78/2002, de 5 de març, del Reglament de protecció dels patrimoni arqueològic i paleontològic de la Generalitat de Catalunya.
Usos permesos	Els que determina el POUM.
Entorn de protecció	L'entorn de protecció queda recollit als plànols del Catàleg dels béns a protegir i als plànols d'ordenació del POUM.

INFORMACIÓ COMPLEMENTÀRIA


Informació històrica	En el decurs d'unes obres d'adequació dels dipòsits de Can Petasques, Antoni Costa va localitzar fortuïtament una roda de molí i una inscripció d'època medieval del tot il·legible. La roda va desaparèixer, tot i que se sospita que està en alguna col·lecció particular.
Bibliografia	
Gràfica	Plànols d'Ordenació del POUM. Ortofotomapa del ICC (Institut Cartogràfic de Catalunya).
Escrita	COLL, J.M; ROIG, J. "Inventari arqueològic del terme de Castellar". <i>Revista Plaça Vella</i> . Castellar del Vallès: Arxiu d'història de Castellar, 1987. Núm. 20. 19-20 p.
Oral	-
Observacions	-
Pla anterior	PGO Castellar del Vallès 1999. Text refós 2005. Sòl No Urbanitzable.
Protecció existent	BPU Jaciment de l' Inventari del Patrimoni Arqueològic i Paleontològic de Catalunya. Núm. 3071.

INFORMACIÓ GRÀFICA

FOTOGRAFIES



Estat actual de l'antiga era d'en Petasques, transformada en jardins públics. SPAL 2009.



Roda de molí ibèrica, actualment desapareguda. COLL, J.M.; ROIG, J., 1987: 20.



Generalitat de Catalunya
Departament de Territori i Sostenibilitat
Direcció General d'Ordenació
del Territori i Urbanisme
Comissió Territorial d'Urbanisme
de Barcelona

PEDRA POLIDA DEL CARRER DE LA MINA

JAV-6 / 183 (CU-9)

Altres denominacions

LOCALITZACIÓ

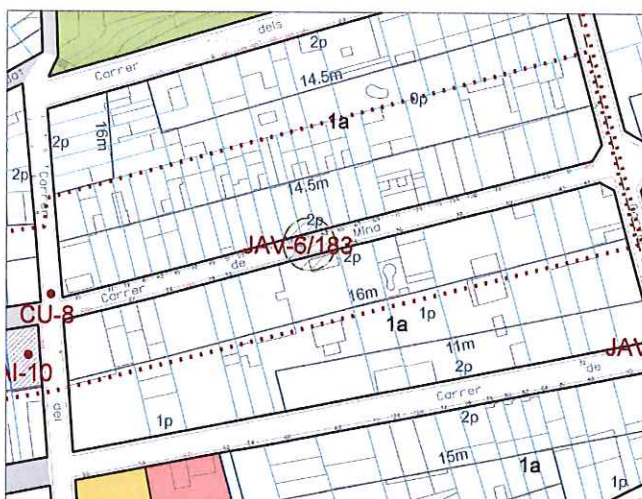
Indret Al nucli antic, carrer de la Mina.

Adreça / es

Coordenades UTM x= 424323
y= 4607786Identificació al plànol JAV-6
Grafisme categoria ●Delimitació bé
Entorn protecció

DADES CADASTRALS

Número	Superfície	Sostre	N.plantes	Titularitat
4480608DG2048S	-	-	-	privada
4480013DG2048S	-	-	-	privada
4480014DG2048S	-	-	-	privada
4480012DG2048S	-	-	-	privada
Xarxa viària urbana	-	-	-	pública



Plànol de localització

e. 1:2000

Imatge



Generalitat de Catalunya
Departament de Territori i Sostenibilitat
Direcció General d'Ordenació
del Territori i Urbanisme
Comissió Territorial d'Urbanisme
de Barcelona

DADES URBANÍSTIQUES

Pla vigent	POUM Castellar del Vallès
Classificació	SU (sòl urbà)
Qualificació	Xu, 1a.
Exp. RPUC	-
Relació normativa	articles 74,75,76,77,79,80 de les Normes Urbanístiques del POUM.

CATALOGACIÓ

Tipus de bé	Jaciment arqueològic vinculat a element inventariat
Classificació	Jaciment
Categoria	BPU.
Nº registre / catàleg	-
Nivell protecció	Àrea d'expectativa arqueològica (AEA). Protecció integral
Altres proteccions	Jaciment n. 3072 de l' Inventari del Patrimoni Arqueològic i Paleontològic de Catalunya.

DESCRIPCIÓ DEL BÉ

5271

Època	Desconeguda.
Tipologia	Desconeguda.
Context	Zona urbana. A prop d'una deu d'aigua situada al carrer de la Mina i que avui ha desaparegut. Jaciment vinculat al conjunt del nucli antic de Castellar(CU-9), element catalogat en el Pla Especial del catàleg dels béns a protegir.
Elements	Probable existència d'un lloc de pas o freqüentació en època prehistòrica. Pedra polida de secció el·lipsoïdal.
Ús actual	Zona urbana construïda.
Ús original / altres	Desconegut.
Estat conservació	Col·lecció particular d'Antoni Costa Galzeran.
Entorn de protecció	L'àmbit i l'entorn del jaciment s'ubica dins d'una zona residencial amb codi 1a (zona residencial en nucli antic) i d'un sistema viari Xu (xarxa viària urbana).
Situació de risc	-



Generalitat de Catalunya
Departament de Territori i Sostenibilitat
Direcció General d'Ordenació
del Territori i Urbanisme
Comissió Territorial d'Urbanisme
de Barcelona

ÀMBITS DE PROTECCIÓ I OBJECTE

Raons catalogació	Tots els jaciments arqueològics que es documentin estaran sotmesos a la llei 9/1993, de 30 de setembre, del Patrimoni Cultural Català.
Conjunt / Elements	Els elements a conservar i trobats són una pedra polida de secció el·lipsoïdal. El subsòl queda protegit com a zona d'expectativa arqueològica, en tots els solars, excepte en els edificis construïts amb posterioritat al 1900 en que s'hagin realitzat treballs de remoció del subsòl o eliminació total d'estructures antigues. Resten protegides les restes que es puguin trobar.
Entorn de protecció	L'àmbit de protecció es delimita als plànols del Catàleg dels béns a protegir, als plànols d'ordenació del POUM i a la fitxa JAV -6 (183).

REGULACIÓ DE LES INTERVENCIIONS

Tipus d'intervenció	Excavacions, prospeccions, controls, mostrejos, documentació gràfica i plàstica, consolidació, restauració i adequació.
Reg. Intervencions	Qualsevol intervenció que es dugui a terme en una zona d'expectativa arqueològica com aquesta queda regulada segons el Decret 78/2002, de 5 de març, del Reglament de protecció del patrimoni arqueològic i paleontològic de la Generalitat de Catalunya i ha d'anar acompanyada d'un estudi documental previ i un seguiment per part d'un tècnic arqueòleg, que en proposi la viabilitat d'aquesta intervenció. Aquest nivell de protecció AEA (Àrea d'expectativa arqueològica), implica la protecció integral del bé com a mesura preventiva, mentre no es comprova la presència o el valor de les restes arqueològiques. En cas de troballes, primarà la conservació, d'acord amb el que estableix la Llei 9/1993 del patrimoni cultural català. El reblliment, transllat o eliminació de les restes tan sols es pot efectuar amb l'autorització del Departament de Cultura de la Generalitat de Catalunya.
Exterior	Les restes materials possibles de caràcter arqueològic s'han de sotmetre a la llei 9/1993, de 30 de setembre, del Patrimoni Cultural Català i al Decret 78/2002, de 5 de març, del Reglament de protecció dels patrimoni arqueològic i paleontològic de la Generalitat de Catalunya.
Usos permesos	Els que determina el POUM.
Entorn de protecció	L'entorn de protecció queda recollit als plànols del Catàleg dels béns a protegir i als plànols d'ordenació del POUM.

INFORMACIÓ COMPLEMENTÀRIA

Informació històrica	L'any 1948, el senyor Antoni Costa Galcerán va localitzar fortuïtament una pedra polida de petites dimensions i secció el·lipsoïdal.
Bibliografia	
Gràfica	Plànols d'Ordenació del POUM. Ortofotomapa del ICC (Institut Cartogràfic de Catalunya).
Escrita	COLL, J.M; ROIG, J. "Inventari arqueològic del terme de Castellar". <i>Revista Plaça Vella</i> . Castellar del Vallès: Arxiu d'història de Castellar, 1987. Núm. 20. 9-10 p.
Oral	-
Observacions	-
Pla anterior	PGO Castellar del Vallès 1999. Text refós 2005. Sòl No Urbanitzable.
Protecció existent	BPU Jaciment de l' Inventari del Patrimoni Arqueològic i Paleontològic de Catalunya. Núm. 3072.

INFORMACIÓ GRÀFICA

FOTOGRAFIES



Carrer de la Mina. 2009



La destal polida apareguda prop de la deu d'aigua del carrer de la Mina, l'any 1948, és la que està situada a la meitat inferior esquerra de la fotografia. COLL, J.M.; ROIG, J., 1987: 9.



Generalitat de Catalunya
Departament de Territori i Sostenibilitat
Direcció General d'Ordenació
del Territori i Urbanisme
Comissió Territorial d'Urbanisme
de Barcelona

DESTRAL POLIDA DEL CARRER CALDES**JAV-7 / 184 (CU-9)**

Altres denominacions

LOCALITZACIÓ

Indret Al nucli antic, cantonada carrer de Caldes amb carrer Bonavista.

Adreça / es

Coordenades UTM

x= 424419

y= 4607760

Identificació al plànol **JAV-7**

Grafisme categoria ●

Delimitació bé

Entorn protecció



5273

DADES CADASTRALS

Número

Superfície

Sostre

N.plantes

Titularitat

Xarxa viària urbana

pública



Plànol de localització

e. 1:2000



Imatge

DADES URBANÍSTIQUES

Pla vigent

POUM Castellar del Vallès

Classificació

SU (sòl urbà)

Qualificació

Xu.

Exp. RPUC

-

Relació normativa

articles 74,75,76,77,79,80 de les Normes Urbanístiques del POUM.

CATALOGACIÓ

Tipus de bé

Jaciment arqueològic vinculat a element inventariat

Classificació

Jaciment

Categoria

BPU.

Nº registre / catàleg

-

Nivell protecció

Àrea d'expectativa arqueològica (AEA). Protecció integral

Altres proteccions



Generalitat de Catalunya
Departament de Territori i Sostenibilitat
Direcció General d'Ordenació del Territori i Urbanisme
Comissió Territorial d'Urbanisme de Barcelona

Jaciment n. 3073 de l' Inventari del Patrimoni Arqueològic i Paleontològic de Catalunya.

Jaciment n. 13 de l'Inventari del Patrimoni Arqueològic de Castellar del Vallès (Annex 4 del PGO Castellar del Vallès 1999. Text refós 2005).

DESCRIPCIÓ DEL BÉ

Època	Desconeguda.
Típus	Desconeguda.
Context	Zona urbana. En la cantonada dels carrers Caldes i Bonavista.
Elements	Jaciment vinculat al conjunt del nucli antic de Castellar (CU-9), element catalogat en el Pla Especial del catàleg dels béns a protegir. Probable existència d'un lloc de pas o freqüentació en època prehistòrica. Destral polida de secció el·lipsoïdal.
Ús actual	Zona urbana construïda.
Ús original / altres	Desconegut
Estat conservació	Col·lecció particular d'Antoni Costa Galzeran.
Entorn de protecció	L'àmbit i l'entorn del jaciment s'ubica dins d'un sistema viari Xu (xarxa viària urbana) i d'una zona residencial amb codi 1a (zona residencial en nucli antic).
Situació de risc	-

ÀMBITS DE PROTECCIÓ I OBJECTE

Raons catalogació	Tots els jaciments arqueològics que es documentin estaran sotmesos a la llei 9/1993, de 30 de setembre, del Patrimoni Cultural Català.
Conjunt / Elements	Els elements a conservar i trobats són una pedra polida de secció el·lipsoïdal. El subsòl queda protegit com a zona d'expectativa arqueològica, en tots els solars, excepte en els edificis construïts amb posterioritat al 1900 en que s'hagin realitzat treballs de remoció del subsòl o eliminació total d'estructures antigues. Resten protegides les restes que es puguin trobar.
Entorn de protecció	L'àmbit de protecció es delimita als plànols del Catàleg dels béns a protegir, als plànols d'ordenació del POUM i a la fitxa JAV -7 (184).

REGULACIÓ DE LES INTERVENCIIONS

Típus d'intervenció	Excavacions, prospeccions, controls, mostrejos, documentació gràfica i plàstica, consolidació, restauració i adequació.
Reg. Intervencions	Qualsevol intervenció que es dugui a terme en una zona d'expectativa arqueològica com aquesta queda regulada segons el Decret 78/2002, de 5 de març, del Reglament de protecció del patrimoni arqueològic i paleontològic de la Generalitat de Catalunya i ha d'anar acompanyada d'un estudi documental previ i un seguiment per part d'un tècnic arqueòleg, que en proposi la viabilitat d'aquesta intervenció. Aquest nivell de protecció AEA (Àrea d'expectativa arqueològica), implica la protecció integral del bé com a mesura preventiva, mentre no es comprova la presència o el valor de les restes arqueològiques. En cas de troballes, primarà la conservació, d'acord amb el que estableix la Llei 9/1993 del patrimoni cultural català. El rebliment, translat o eliminació de les restes tan sols es pot efectuar amb l'autorització del Departament de Cultura de la Generalitat de Catalunya.
Exterior	Les restes materials possibles de caràcter arqueològic s'han de sotmetre a la llei 9/1993, de 30 de setembre, del Patrimoni Cultural Català i al Decret 78/2002, de 5 de març, del Reglament de protecció del patrimoni arqueològic i paleontològic de la Generalitat de Catalunya.
Usos permesos	Els que determina el POUM.
Entorn de protecció	L'entorn de protecció queda recollit als plànols del Catàleg dels béns a protegir, als plànols d'ordenació del POUM.



Generalitat de Catalunya
Departament de Territori i Sostenibilitat
Direcció General d'Ordenació
del Patrimoni i Urbanisme
Comissió Territorial d'Urbanisme
de Barcelona

INFORMACIÓ COMPLEMENTÀRIA


Informació històrica	L'any 1952, en el moment d'urbanitzar-se els carrers Caldes i Bonavista, el senyor Antoni Costa Galcerán va localitzar fortuïtament una destral polida de secció el·lipsoïdal.
Bibliografia	
Gràfica	Plànols d'Ordenació del POUM. Ortofotomapa del ICC (Institut Cartogràfic de Catalunya).
Escrita	VERGÉS I MIRASSÓ, Antoni Mn. <i>Història de Castellar del Vallès</i> . Granollers: Ed. Montblanch-Martín, 1974. COLL, J.M; ROIG, J. "Inventari arqueològic del terme de Castellar". <i>Revista Plaça Vella</i> . Castellar del Vallès: Arxiu d'història de Castellar, 1987. Núm. 20. 9 p.
Oral	-
Observacions	-
Pla anterior	PGO Castellar del Vallès 1999. Text refós 2005. Sòl No Urbanitzable.
Protecció existent	BPU Jaciment de l' Inventari del Patrimoni Arqueològic i Paleontològic de Catalunya. Núm. 3073. Jaciment de l'Inventari del Patrimoni Arqueològic de Castellar del Vallès (Annex 4 del PGO Castellar del Vallès 1999. Text refós 2005). Núm. 13.

INFORMACIÓ GRÀFICA

FOTOGRAFIES



Carrer de la Mina. 2009



A baix, a la dreta, la destral polida apareguda a la cruïlla dels carrers Caldes i Bonavista, l'any 1952. COLL, J.M.; ROIG 1987: 9.



Generalitat de Catalunya
Departament de Territori i Sostenibilitat
Direcció General d'Ordenació
del Territori i Urbanisme
Comissió Territorial d'Urbanisme
de Barcelona

PEDRA POLIDA DE CAN SANTPERE**JAV-8 / 191 (ARR-18)**

Altres denominacions

LOCALITZACIÓ

Indret

Al est del pla de la bruguera del municipi, a la masia de Can Santpere.

Adreça / es

Coordenades UTM

x= 424952


y= 4605891

Identificació al plànol **JAV-8**

Grafisme categoria ●

Delimitació bé

Entorn protecció

**DADES CADASTRALS**

Número

Superfície

Sostre

N.plantes

Titularitat

08050A02200067

privada



Plànol de localització

e. 1:2000

Imatge

DADES URBANÍSTIQUES

Pla vigent

POUM Castellar del Vallès

Classificació

SNU (sòl no urbanitzable)

Qualificació

Xr1

Exp. RPUC

-

Relació normativa

articles 74,75,76,77,79,80 de les Normes Urbanístiques del POUM.

CATALOGACIÓ

Tipus de bé

Jaciment arqueològic vinculat a element inventariat

Classificació

Jaciment

Categoria

BPU.

Nº registre / catàleg

-

Nivell protecció

Àrea d'expectativa arqueològica (AEA). Protecció integral

Altres proteccions

Jaciment n. 3074 de l' Inventari del Patrimoni Arqueològic i Paleontològic de Catalunya.



Generalitat de Catalunya
Departament de Territori i Sostenibilitat
Direcció General d'Ordenació
del Territori i Urbanisme
Comissió Territorial d'Urbanisme
de Barcelona

DESCRIPCIÓ DEL BÉ

Època	Neolític-ibèric.	5277
Tipus	Desconeguda.	
Context	Zona d'explotació agropecuària. Camps de conreu a prop de Can Santpere i a tocar del camí que duu a la masia de Can Casamada.	
Elements	Jaciment vinculat A Can Santpere (ARR-18), element catalogat en el Pla Especial del catàleg dels béns a protegir. Sembla que en el mateix indret apareixen fora de context fragments informes de ceràmica comuna ibèrica. No hi ha restes visibles d'estructures. Una pedra polida de secció el·lipsoïdal (20 cm) retocada a la base i un molí barquiforme de superfície còncava (70 cm).	
Ús actual	Explotació agropecuària.	
Ús original / altres	Desconegut	
Estat conservació	Col·lecció particular d'Antoni Costa Galceran	
Entorn de protecció	L'àmbit i l'entorn del jaciment s'ubica dins d'un component de qualificació agrícola de secà.	
Situació de risc	-	



Generalitat de Catalunya
Departament de Territori i Sostenibilitat
Direcció General d'Ordenació
del Territori i Urbanisme
Comissió Territorial d'Urbanisme
de Barcelona

ÀMBITS DE PROTECCIÓ I OBJECTE

Raons catalogació	Tots els jaciments arqueològics que es documentin estaran sotmesos a la llei 9/1993, de 30 de setembre, del Patrimoni Cultural Català.
Conjunt / Elements	Els elements a conservar i trobats en superfície són fragments informes de ceràmica comuna ibèrica, una pedra polida de secció el·lipsoïdal (20 cm) retocada a la base i un molí barquiforme de superfície còncava (70 cm). El subsòl queda protegit com a zona d'expectativa arqueològica. Resten protegides les restes que es puguin trobar.
Entorn de protecció	L'àmbit de protecció es delimita als plànols del Catàleg dels béns a protegir, als plànols d'ordenació del POUM i a la fitxa JAV -8 (191).

REGULACIÓ DE LES INTERVENCIIONS

Tipus d'intervenció	Excavacions, prospeccions, controls, mostrejos, documentació gràfica i plàstica, consolidació, restauració i adequació.
Reg. Intervencions	Qualsevol intervenció que es dugui a terme en una zona d'expectativa arqueològica com aquesta queda regulada segons el Decret 78/2002, de 5 de març, del Reglament de protecció del patrimoni arqueològic i paleontològic de la Generalitat de Catalunya i ha d'anar acompanyada d'un estudi documental previ i un seguiment per part d'un tècnic arqueòleg, que en proposi la viabilitat d'aquesta intervenció. Aquest nivell de protecció AEA (Àrea d'expectativa arqueològica), implica la protecció integral del bé com a mesura preventiva, mentre no es comprova la presència o el valor de les restes arqueològiques. En cas de troballes, primarà la conservació, d'acord amb el que estableix la Llei 9/1993 del patrimoni cultural català. El reblliment, transllat o eliminació de les restes tan sols es pot efectuar amb l'autorització del Departament de Cultura de la Generalitat de Catalunya.
Exterior	Les restes materials possibles de caràcter arqueològic s'han de sotmetre a la llei 9/1993, de 30 de setembre, del Patrimoni Cultural Català i al Decret 78/2002, de 5 de març, del Reglament de protecció del patrimoni arqueològic i paleontològic de la Generalitat de Catalunya.
Usos permesos	Els que determina el POUM.
Entorn de protecció	L'entorn de protecció queda recollit als plànols del Catàleg dels béns a protegir i als plànols d'ordenació del POUM.

INFORMACIÓ COMPLEMENTÀRIA

Informació històrica

L'any 1970, el senyor Albert Antonell va trobar fortuïtament un molí barquiforme. Anys enrere, en el mateix indret, ja s'havia trobat una pedra polida de secció el·lipsoïdal, retocada posteriorment. Consta que al Museu d'Història de Sabadell hi ha inventariada un altre objecte lític de característiques similars (núm. 2508), procedent dels camps de Can Santpere, tot i que es pot afirmar amb seguretat que no es tracta de la mateixa peça.

Bibliografia

Gràfica

Plànols d'Ordenació del POUM.

Ortofotomapa del ICC (Institut Cartogràfic de Catalunya).

Escrita

COLL, J.M.; ROIG, J. "Inventari arqueològic del terme de Castellar". *Revista Plaça Vella*. Castellar del Vallès: Arxiu d'història de Castellar, 1987. Núm. 20. 9 i 19 p.

Oral

Observacions

Pla anterior

PGO Castellar del Vallès 1999. Text refós 2005. Sòl No Urbanitzable.


Protecció existent

BPU

Jaciment de l' Inventari del Patrimoni Arqueològic i Paleontològic de Catalunya. Núm. 3074.

INFORMACIÓ GRÀFICA

FOTOGRAFIES



Vista aèria. Extreta de l'ICC. (1994)



A la meitat superior, la pedra polida apareguda prop de Can Santpere. COLL, J.M.; ROIG, J., 1987: 9.

Generalitat de Catalunya
Departament de Territori i Sostenibilitat
Direcció General d'Ordenació
del Territori i Urbanisme
Comissió Territorial d'Urbanisme
de Barcelona

ESTABLIMENT IBÈRIC DE CA N' OLIVER**JAV-9 / 168 (ARR-3)**

Altres denominacions

LOCALITZACIÓ**5279**

Indret Camí de Ca n'Oliver

Adreça / es

Coordenades UTM

x= 423401


y= 4606408

Identificació al plànol **JAV-9**

Grafisme categoria ●

Delimitació bé

Entorn protecció

**DADES CADASTRALS**

Número

Superfície

Sostre

N.plantes

Titularitat

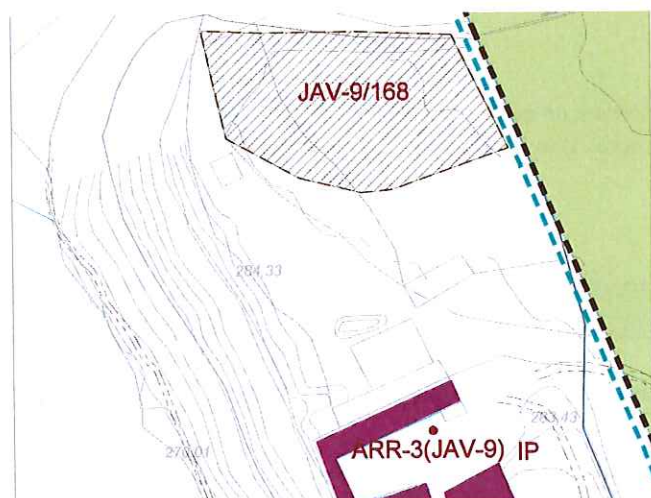
08050A02300018

-

-

-

privada



Plànol de localització

e. 1:2000

Imatge



Generalitat de Catalunya
Departament de Territori i Sostenibilitat
Direcció General d'Ordenació
del Territori i Urbanisme
Comissió Territorial d'Urbanisme
de Barcelona

DADES URBANÍSTIQUES

Pla vigent

POUM Castellar del Vallès

Classificació

SNU (sòl no urbanitzable)

Qualificació

17 Zona PE del Ripoll.

Exp. RPUC

-

Relació normativa

Articles 186, 187, 188, 193 de la
Normativa Urbanística del POUM
aplicables al bé.

CATALOGACIÓ

Tipus de bé

Jaciment arqueològic vinculat a
element inventariat

Classificació

Jaciment

Categoria

EPA

Nº registre / catàleg

-

Nivell protecció

Àrea d'expectativa arqueològica
(AEA)

Altres proteccions

Jaciment n. 3075 de l' Inventari
del Patrimoni Arqueològic i
Paleontològic de Catalunya.

Jaciment n. 11 de l' Inventari del
Patrimoni Arqueològic de
Castellar del Vallès (Annex 4 del
PGO 1999).

DESCRIPCIÓ DEL BÉ

Època	Ibèric.
Tipus	lloc d'habitació sense estructures visibles.
Context	Zona d'explotació agropecuària. Camps de conreu i boscos de pins a prop de la masia de Ca n'Oliver, per sota del mirador i abocat al congost del riu Ripoll.
Elements	Jaciment vinculat de Ca n'Oliver (ARR-3), element catalogat en el Pla Especial del catàleg dels béns a protegir. Petit assentament ibèric sense excavar. Trobada casual i dispersa de fragments informes de ceràmica ibèrica, ceràmica grisa de la costa catalana i un bocí de ceràmica de vernís negre.
Ús actual	Explotació agropecuària.
Ús original / altres	Establiment ibèric.
Estat conservació	Parcialment destruït
Entorn de protecció	L'àmbit del jaciment s'ubica dins d'un component de qualificació d'agrícola de secà. L'entorn s'ubica en un component de qualificació d'agrícola de secà, d'un component de masses forestals i d'un component d'hàbitats d'interès comunitari (HIC).
Situació de risc	-

ÀMBITS DE PROTECCIÓ I OBJECTE

Raons catalogació	Tots els jaciments arqueològics que es documentin estaran sotmesos a la llei 9/1993, de 30 de setembre, del Patrimoni Cultural Català.
Conjunt / Elements	Els elements a conservar i trobats de fragments informes de ceràmica ibèrica, ceràmica grisa de la costa catalana i un bocí de ceràmica de vernís negre. El subsòl queda protegit com a zona d'expectativa arqueològica. Resten protegides les restes que es puguin trobar.
Entorn de protecció	L'àmbit de protecció es delimita als plànols del Catàleg dels béns a protegir, als plànols d'ordenació del POUM i a la fitxa JAV -9 (168).

REGULACIÓ DE LES INTERVENCIIONS



Generalitat de Catalunya
Departament de Territori i Sostenibilitat
Direcció General d'Ordenació
del Territori i Urbanisme
Comissió Territorial d'Urbanisme
de Barcelona

Tipus d'intervenció	Excavacions, prospeccions, controls, mostrejos, documentació gràfica i plàstica, consolidació, restauració i adequació.
Reg. Intervencions	Qualsevol intervenció que es dugui a terme en una zona d'expectativa arqueològica com aquesta queda regulada segons el Decret 78/2002, de 5 de març, del Reglament de protecció del patrimoni arqueològic i paleontològic de la Generalitat de Catalunya i ha d'anar acompanyada d'un estudi documental previ i un seguiment per part d'un tècnic arqueòleg, que en proposi la viabilitat d'aquesta intervenció. Aquest nivell de protecció AEA (Àrea d'expectativa arqueològica), implica la protecció integral del bé com a mesura preventiva, mentre no es comprova la presència o el valor de les restes arqueològiques. En cas de troballes, primarà la conservació, d'acord amb el que estableix la Llei 9/1993 del patrimoni cultural català. El rebliment, translat o eliminació de les restes tan sols es pot efectuar amb l'autorització del Departament de Cultura de la Generalitat de Catalunya.
Exterior	Les restes materials possibles de caràcter arqueològic s'han de sotmetre a la llei 9/1993, de 30 de setembre, del Patrimoni Cultural Català i al Decret 78/2002, de 5 de març, del Reglament de protecció del patrimoni arqueològic i paleontològic de la Generalitat de Catalunya.
Usos permesos	Els que determina el POUM.
Entorn de protecció	L'entorn de protecció queda recollit als plànols del Catàleg dels béns a protegir i als plànols d'ordenació del POUM.

INFORMACIÓ COMPLEMENTÀRIA

Informació històrica	El 1986, el senyor J. M. Coll va recollir diversos fragments de ceràmica ibèrica en els camps i boscos de Ca n'Oliver.
Bibliografia	
Gràfica	Plànols d'Ordenació del POUM. Ortofotomapa del ICC (Institut Cartogràfic de Catalunya).
Escrita	COLL, J.M; ROIG, J. "Inventari arqueològic del terme de Castellar". <i>Revista Plaça Vella</i> . Castellar del Vallès: Arxiu d'història de Castellar, 1987. Núm. 20. 18 p.
Oral	-
Observacions	-
Pla anterior	PGO Castellar del Vallès 1999. Text refós 2005. Sòl No Urbanitzable.
Protecció existent	BPU Jaciment n. 3075 de l' Inventari del Patrimoni Arqueològic i Paleontològic de Catalunya. Núm. 3075. Jaciment de l' Inventari del Patrimoni Arqueològic de Castellar del Vallès (Annex 4 del PGO 1999). Núm. 11.

5281

INFORMACIÓ GRÀFICA

FOTOGRAFIES



Vista general dels camps de conreu i els boscos de pins a prop de la masia de Ca n'Olivé. SPAL 2010.



Generalitat de Catalunya
Departament de Territori i Sostenibilitat
Direcció General d'Ordenació
del Territori i Urbanisme
Comissió Territorial d'Urbanisme
de Barcelona

ABOCADOR DE CERÀMIQUES DE CAN PÈLACS**JAV-10 / 163 (ARR-14)**

Altres denominacions Can Pèlachs, Can Pelags, Can Pèlecs.

LOCALITZACIÓ


Indret Carretera -1415, PK 26,5

Adreça / es

Coordenades UTM x= 423183
y= 4606994

Identificació al plànol JAV-10
Grafisme categoria ●

Delimitació bé
Entorn protecció

**DADES CADASTRALS****Número****Superfície****Sostre****N.plantes****Titularitat**

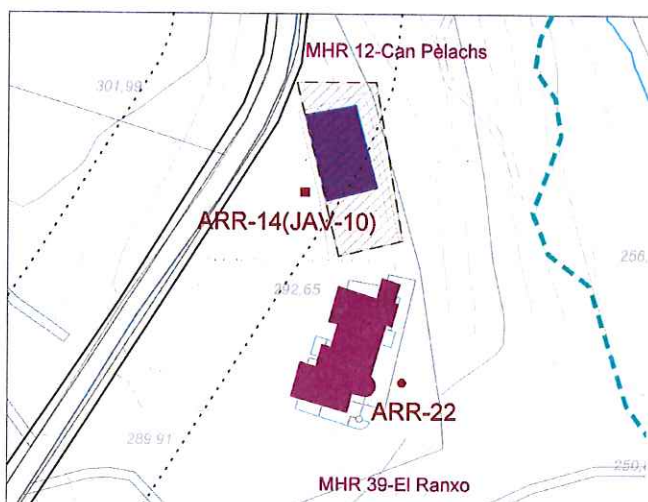
08050A01000070

-

-

-

privada



Plànol de localització

e. 1:2000



Imatge

DADES URBANÍSTIQUES

Pla vigent POUM Castellar del Vallès

Classificació SNU (sòl no urbanitzable)

Qualificació 15 Terrasses del Ripoll

Exp. RPUC -

Relació normativa articles 191 Normes Urbanístiques del POUM.



Generalitat de Catalunya
Departament de Territori i Sostenibilitat
Direcció General d'Ordenació
del Territori i Urbanisme
Comissió Territorial d'Urbanisme
de Barcelona

CATALOGACIÓ

Tipus de bé Jaciment arqueològic vinculat a element inventariat

Classificació Jaciment

Categoria EPA

Nº registre / catàleg -

Nivell protecció Àrea d'expectativa arqueològica (AEA)

Altres proteccions Jaciment n. 3076 de l' Inventari del Patrimoni Arqueològic i Paleontològic de Catalunya.
Jaciment n. 12 de l' Inventari del Patrimoni Arqueològic de Castellar del Vallès (Annex 4 del PGO 1999).

DESCRIPCIÓ DEL BÉ

Època	Medieval.
Tipus	Abocador de ceràmiques.
Context	Terreny erm. Zona de boscos a l'entorn de la masia de Can Pèlachs, en diverses terrasses artificials i marges abruptes i emmascarats de vegetació, i la pròpia masia de Can Pèlachs. Jaciment vinculat Can Pèlachs (ARR-14), element catalogat en el Pla Especial del catàleg dels béns a protegir.
Elements	Abocador sense excavar. Fragments abundants de ceràmica catalana, material de construcció, metalls i vidres dels segles XIII i XIV. Igualment, s'ha recuperat pels voltants una gran quantitat de bocins esberlats de ceràmica moderna, material de construcció, vidres i ferros sense classificar.
Ús actual	Terreny erm.
Ús original / altres	Abocador de ceràmiques.
Estat conservació	Les prospeccions efectuades només han permès de recollir una gran quantitat de material arqueològic que no sembla relacionat amb cap estructura visible.
Entorn de protecció	L'àmbit del jaciment s'ubica dins d'un component de qualificació d'agrícola de secà. L'entorn s'ubica en un component de qualificació d'agrícola de secà i d'un component de masses forestals.
Situació de risc	-

5283



Generalitat de Catalunya
Departament de Territori i Sostenibilitat
Direcció General d'Ordenació
del Territori i Urbanisme
Comissió Territorial d'Urbanisme
de Barcelona

ÀMBITS DE PROTECCIÓ I OBJECTE

Raons catalogació	Tots els jaciments arqueològics que es documentin estaran sotmesos a la llei 9/1993, de 30 de setembre, del Patrimoni Cultural Català.
Conjunt / Elements	Els elements a conservar i trobats de fragments de ceràmica catalana, material de construcció, metalls i vidres dels segles XIII i XIV, i bocins esberlats de ceràmica moderna, material de construcció, vidres i ferros sense classificar. El subsòl queda protegit com a zona d'expectativa arqueològica, en tots els solars, excepte en els edificis construïts amb posterioritat al 1900 en que s'hagin realitzat treballs de remoció del subsòl o eliminació total d'estructures antigues. Resten protegides les restes que es puguin trobar.
Entorn de protecció	L'àmbit de protecció es delimita als plànols del Catàleg dels béns a protegir, als plànols d'ordenació del POUM i a la fitxa JAV -10 (163).

REGULACIÓ DE LES INTERVENCIIONS

Tipus d'intervenció	Excavacions, prospeccions, controls, mostrejos, documentació gràfica i plàstica, consolidació, restauració i adequació.
Reg. Intervencions	Qualsevol intervenció que es dugui a terme en una zona d'expectativa arqueològica com aquesta queda regulada segons el Decret 78/2002, de 5 de març, del Reglament de protecció del patrimoni arqueològic i paleontològic de la Generalitat de Catalunya i ha d'anar acompanyada d'un estudi documental previ i un seguiment per part d'un tècnic arqueòleg, que en proposi la viabilitat d'aquesta intervenció. Aquest nivell de protecció AEA (Àrea d'expectativa arqueològica), implica la protecció integral del bé com a mesura preventiva, mentre no es comprova la presència o el valor de les restes arqueològiques. En cas de troballes, primarà la conservació, d'acord amb el que estableix la Llei 9/1993 del patrimoni cultural català. El reblliment, transllat o eliminació de les restes tan sols es pot efectuar amb l'autorització del Departament de Cultura de la Generalitat de Catalunya.
Exterior	Les restes materials possibles de caràcter arqueològic s'han de sotmetre a la llei 9/1993, de 30 de setembre, del Patrimoni Cultural Català i al Decret 78/2002, de 5 de març, del Reglament de protecció del patrimoni arqueològic i paleontològic de la Generalitat de Catalunya.
Usos permesos	Els que determina el POUM.

Entorn de protecció

L'entorn de protecció queda recollit als plànols del Catàleg dels béns a protegir i als plànols d'ordenació del POUM.

INFORMACIÓ COMPLEMENTÀRIA**Informació històrica**

El lloc es coneix des de fa molt de temps. En un avenc situat a prop de la porta principal de Can Pèlachs es va localitzar un abocador de terrissa. Es van recollir abundants fragments de ceràmica. L'any 1987, el senyor J. M. Coll va fer una prospecció per l'entorn. El material arqueològic està dipositat a l'Arxiu Històric de Castellar del Vallès, pendent de rentar i classificar.

Bibliografia**Gràfica**

Plànols d'Ordenació del POUM.

Ortofotomapa del ICC (Institut Cartogràfic de Catalunya).

Escrita

COLL, J.M; ROIG, J. "Inventari arqueològic del terme de Castellar". *Revista Plaça Vella*. Castellar del Vallès: Arxiu d'història de Castellar, 1987. Núm. 20.

Oral

-

Observacions

-

Pla anterior

PGO Castellar del Vallès 1999. Text refós 2005. Sòl No Urbanitzable.

Protecció existent

BPU

Jaciment n. 3076 de l' Inventari del Patrimoni Arqueològic i Paleontològic de Catalunya. Núm. 3076.

Jaciment de l' Inventari del Patrimoni Arqueològic de Castellar del Vallès (Annex 4 del PGO 1999). Núm. 12.

INFORMACIÓ GRÀFICA**FOTOGRAFIES**

Can Pèlachs. SPAL 2009.



Generalitat de Catalunya
Departament de Territori i Sostenibilitat
Direcció General d'Ordenació
del Territori i Urbanisme
Comissió Territorial d'Urbanisme
de Barcelona

JACIMENT ARQUEOLÒGIC DEL TURÓ DE SANT FELIU.**JAV-11 / 151 (CU-16)**

Altres denominacions Turó del Rector

LOCALITZACIÓ

Indret Nucli antic de Sant Feliu del Racó, carrer de la Verge de Montserrat i carrer del Turó.

Adreça / es

Coordenades UTM

x= 422407

y= 4608348

Identificació al plànol JAV-11

Grafisme categoria

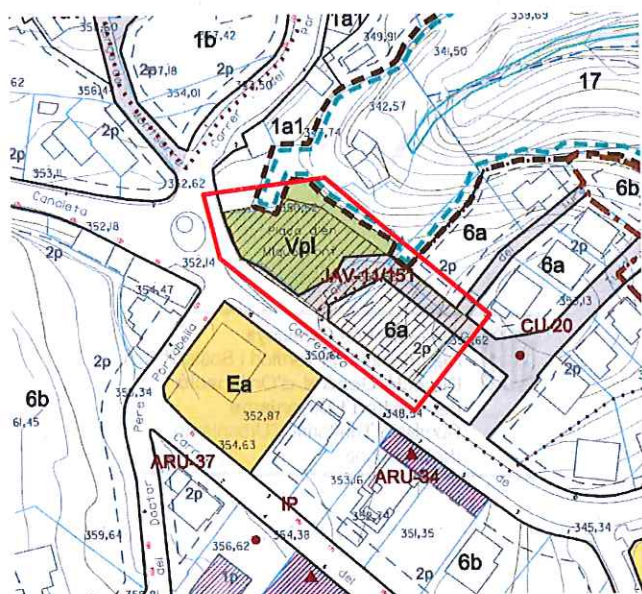


Delimitació bé

Entorn protecció

5285

DADES CADASTRALS	Número	Superfície	Sostre	N.plantes	Titularitat
	2585103DG2028N		-	-	privada
	2585802DG2028N		-	-	públic



Imatge

Plànol de localització

e. 1:5000

CATALOGACIÓ**DADES URBANÍSTIQUES**

Pla vigent	POUM Castellar del Vallès
Classificació	SU (sòl urbà)
Qualificació	1a1,1b1 Zona Residencial en Nucli Antic- Subzona Sant Feliu del Racó . 6a . Residencial en edificació unifamiliar aïllada.
Exp. RPUC	-
Relació normativa	Articles 120, 121, 122,123,124, 138, 139 i 140 Normes Urbanístiques del POUM.

Típus de bé	Jaciment arqueològic vinculat a element inventariat
Classificació	Jaciment
Categoria	BPU.
Nº registre / catàleg	-
Nivell protecció	Àrea d'expectativa arqueològica (AEA). Protecció integral
Altres proteccions	Jaciment n. 3078 de l' Inventari del Patrimoni Arqueològic i Paleontològic de Catalunya.

Jaciment n.19 i 55 de l' Inventari



Generalitat de Catalunya
Departament de Territori i Sostenibilitat
Direcció General d'Ordenació del Territori i Urbanisme
Comissió Territorial d'Urbanisme de Barcelona

del Patrimoni Arqueològic de Castellar del Vallès (Annex 4 del PGO Castellar del Vallès 1999, Text refós 2005)

DESCRIPCIÓ DEL BÉ

Època	Ferro Ibèric, romà i medieval.
Tipus	Abocador de ceràmica i lloc d'inhumació col·lectiva.
Context	Zona urbana. Parcel·les edificades entorn de la plaça de Miquel Pont i el carrer del Turó, continuació del tram final de la carretera BV-1249, de Castellar del Vallès a Sant Feliu del Racó. Jaciment vinculat al conjunt del nucli antic de Sant Feliu del Racó (CU-16) i al conjunt del Turó (CU-20), elements catalogats en el Pla Especial del catàleg dels béns a protegir.
Elements	Part de la necròpolis medieval resta sense excavar. No hi ha vestigis localitzats de les estructures de l'assentament ibèric. En el turó de Sant Feliu i arran mateix de la carretera ara és ben visible en el tall de la carretera el forat d'una tomba excavada en la roca mare. La tomba està seccionada i segurament correspon a uns forma trapezoidal i està tapada amb lloses. La zona amb possibles restes arqueològiques que resta és petita ja que en una banda hi ha una torre i en l'altra s'ha rebaixat el terreny de manera que el que queda és una petita franja d'uns 2 m per 20 m per 1'50 m de fondària (aprox.). Aquí seria possible recuperar alguna tomba més sencera (ja que fins ara totes les descobertes han estat buidades sense cap mètode acurat). En una recollida de materials superficials en el terreny rebaixat, o sigui per sota del nivell de les tombes, aparegueren fragments ceràmics ibèrics i romans, a més dels alts - medievals. Seria recomanable una excavació en aquest lloc, almenys per recuperar les tombes abans no siguin destruïdes per noves construccions.
Ús actual	Zona urbana construïda, espai lliure de parcel·la sense construir i vials públics.
Ús original / altres	Establiment ibèric i romà. Necròpolis medieval.
Estat conservació	Parcialment destruït.
Entorn de protecció	L' àmbit i l'entorn del jaciment s'ubica dins duna zona residencial codi 6a (edificació unifamiliar aïllada en parcel·la compacte), i d'un sistema d'espais verds codi Vpl (places i jardins urbans).
Situació de risc	-



Generalitat de Catalunya
Departament de Territori i Sostenibilitat
Direcció General d'Ordenació
del Territori i Urbanisme
Comissió Territorial d'Urbanisme
de Barcelona

ÀMBITS DE PROTECCIÓ I OBJECTE

Raons catalogació	Ubicat en el nucli antic de Sant Feliu del Racó, un dels més antics del municipi, anomenat parròquia ja des de segle X. Tots els jaciments arqueològics que es documentin estaran sotmesos a la llei 9/1993, de 30 de setembre, del Patrimoni Cultural Català.
Conjunt / Elements	Els elements a conservar i trobats són una tomba excavada a la roca, de perfil trapezial i seccionada, fragments informes de ceràmica comuna ibèrica, romana i medieval. El subsòl queda protegit com a zona d'expectativa arqueològica, en tots els solars, excepte en els edificis construïts amb posterioritat al 1900 en que s'hagin realitzat treballs de remoció del subsòl o eliminació total d'estructures antigues. Resten protegides les restes que es puguin trobar.
Entorn de protecció	L'àmbit de protecció es delimita als plànols del Catàleg dels béns a protegir, als plànols d'ordenació del POUM i a la fitxa JAV -11 (151).

REGULACIÓ DE LES INTERVENCIIONS

Tipus d'intervenció	Excavacions, prospeccions, controls, mostrejos, documentació gràfica i plàstica, consolidació, restauració i adequació.
Reg. Intervencions	Qualsevol intervenció que es dugui a terme en una zona d'expectativa arqueològica com aquesta queda regulada segons el Decret 78/2002, de 5 de març, del Reglament de protecció del patrimoni arqueològic i paleontològic de la Generalitat de Catalunya i ha d'anar acompanyada d'un estudi documental previ i un seguiment per part d'un tècnic arqueòleg, que en proposi la viabilitat d'aquesta intervenció. Aquest nivell de protecció AEA (Àrea d'expectativa arqueològica), implica la protecció integral del bé com a mesura preventiva, mentre no es comprova la presència o el valor de les restes

arqueològiques. En cas de troballes, primarà la conservació, d'acord amb el que estableix la Llei 9/1993 del patrimoni cultural català. El rebliment, translat o eliminació de les restes tan sols es pot efectuar amb l'autorització del Departament de Cultura de la Generalitat de Catalunya.

Exterior

Les restes materials possibles de caràcter arqueològic s'han de sotmetre a la llei 9/1993, de 30 de setembre, del Patrimoni Cultural Català i al Decret 78/2002, de 5 de març, del Reglament de protecció dels patrimoni arqueològic i paleontològic de la Generalitat de Catalunya.

Usos permesos

Els que determina el POUM.

Entorn de protecció

L'entorn de protecció queda recollit als plànols del Catàleg dels béns a protegir i als plànols d'ordenació del POUM.

5287

INFORMACIÓ COMPLEMENTÀRIA**Informació històrica**

A la dècada de 1930, l'obertura de la carretera que uneix Sant Feliu del Racó i Castellar del Vallès va implicar la destrucció parcial d'una sepultura tallada a la roca natural. L'any 1974, el nen Joan Froilán, de Sant Feliu, va descobrir casualment una altra tomba, que va ser excavada pels companys d'escola sota les directrius de la mestra Rosa Castellet. A la dècada dels vuitanta s'hi van localitzar altres tombes i ceràmiques ibèriques, romanes i alt medievals.

Bibliografia**Gràfica**

Plànols d'Ordenació del POUM.

Ortofotomapa del ICC (Institut Cartogràfic de Catalunya).

Escrita

COLL, J.M; ROIG, J. "Inventari arqueològic del terme de Castellar". *Revista Plaça Vella*. Castellar del Vallès: Arxiu d'història de Castellar, 1987. Núm. 20. 17 i 25-27 p.

COLL, J.M.; MOLINA, J.A.; ROIG, J. "El poblament protohistòric de la conca alta del riu Ripoll: de l'Edat del Ferro a la fi del món ibèric". *Limes*. Cerdanyola del Vallès, 1993. Núm. 3. 41-52 p.

Oral

-

Observacions

-

Pla anterior

PGO Castellar del Vallès 1999. Text refós 2005. Sòl No Urbanitzable.

Protecció existent

BPU

Jaciment de l' Inventari del Patrimoni Arqueològic i Paleontològic de Catalunya. Núm. 3078.

Jaciment de l' Inventari del Patrimoni Arqueològic de Castellar del Vallès (Annex 4 del PGO Castellar del Vallès 1999. Text refós 2005). Núm. 19 i 55.



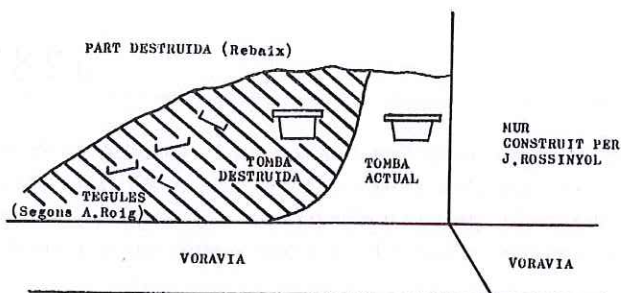
Generalitat de Catalunya
Departament de Territori i Sostenibilitat
Direcció General d'Ordenació
del Territori i Urbanisme
Comissió Territorial d'Urbanisme
de Barcelona

INFORMACIÓ GRÀFICA

FOTOGRAFIES

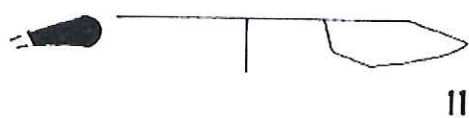
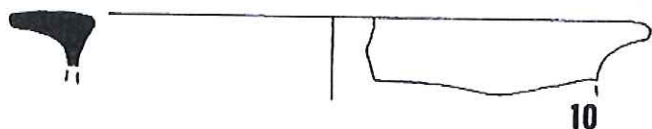

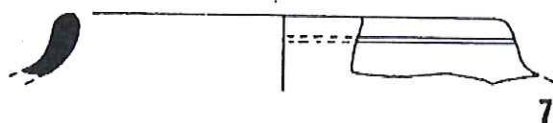
5288

Tombes de Sant Feliu del Racó. Croquis :



Croquis de les troballes localitzades entre 1983 i 1986.
J.M.; ROIG, J., 1987: 27.

Estat de la tomba descoberta els anys setanta. COLL, J.MCOLL,
ROIG, J., 1987: 26



0 5CM

Ceràmiques procedents de la recollida de materials en superfície durant la dècada dels anys vuitanta. 7-8: Àmfora ibèrica; 9: Ceràmica a mà; 10: Kalathos; 11: Àmfora ibèrica; 12: Dolium; 13: Bicònic de pasta grisa; 14: Campaniana B. COLL, J. M.; MOLINA, J. A.; ROIG, J., 1993: 48.

POBLAT IBÈRIC DEL CASTELL DE CASTELLAR**JAV-12 / 159 (AM-1)**

Altres denominacions

5289

LOCALITZACIÓ

Indret Al oest del nucli urbà, per sobre el riu Ripoll a les feixes del Castell de Clasquerí.

Adreça / es

Coordenades UTM

x= 422828,422962

y= 4606523,4606359

Identificació al plànol


JAV-12

Grafisme categoria



Delimitació bé

Entorn protecció

**DADES CADASTRALS**

Número

Superfície

Sostre

N.plantes

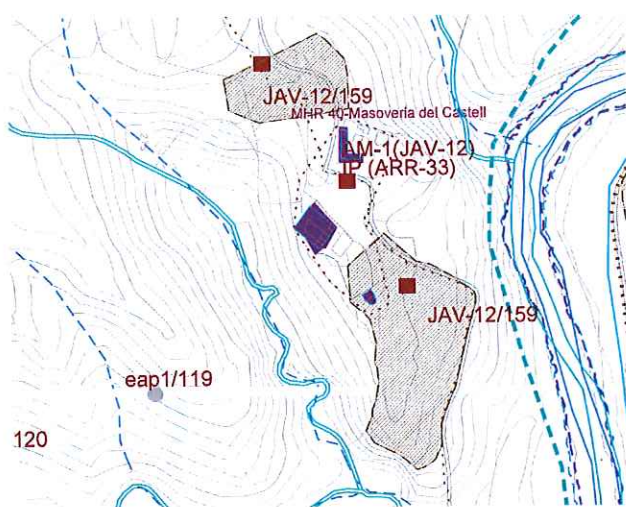
Titularitat

08050A01000020

-

-

privada



Plànol de localització

e. 1:5000

Imatge

DADES URBANÍSTIQUES

Pla vigent

POUM Castellar del Vallès

Classificació

SNU (sòl no urbanitzable)

Qualificació

15 Terrasses del Ripoll

Exp. RPUC

Relació normativa

articles 191 Normes Urbanístiques del POUM.

CATALOGACIÓ

Tipus de bé

Jaciment arqueològic vinculat a element inventariat

Classificació

Jaciment

Categoria

BCIN / 630 MH

Nº registre / catàleg

-

Nivell protecció

Àrea d'expectativa arqueològica (AEA). Protecció integral

Altres proteccions

Jaciment n. 3079 de l' Inventari del Patrimoni Arqueològic i Paleontològic de Catalunya.

Jaciment n. 15 i 16 de l' Inventari del Patrimoni Arqueològic de Castellar del Vallès (Annex 4 del PGO 1999).



Generalitat de Catalunya
Departament de Territori i Sostenibilitat
Direcció General d'Ordenació
del Territori i Urbanisme
Comissió Territorial d'Urbanisme
de Barcelona

DESCRIPCIÓ DEL BÉ

Època	Ferro - Ibèric
Típus	Lloc d'habitació amb estructures visibles.
Context	<p>5290</p> <p>Zona d'explotació agropecuària. A tocar del castell, entre unes feixes amb oliveres i camps de conreu situades al marge dret del riu Ripoll i un bosc de pins.</p> <p>Jaciment vinculat al conjunt monumental del Castell de Castellar o de Clasquerí (AM-01), element catalogat en el Pla Especial del catàleg dels béns a protegir.</p>
Elements	<p>Es delimiten dos àmbits separats. Establiment ibèric sense excavar.</p> <p>Es localitzen en superfície gran quantitat de ceràmiques d'època ibèrica i restes visibles d'estructures d'habitació. L'obertura d'un camí va fer malbé part del jaciment. Aquest material abraça des de final de l'Edat del Ferro fins al segle I aC.</p>
Ús actual	Explotació agropecuària.
Ús original / altres	Establiment ibèric.
Estat conservació	Bo
Entorn de protecció	L'àmbit i l'entorn del jaciment s'ubica dins d'un component de qualificació d'agrícola de secà, d'un component de matollars, prats i herbacis i d'hàbitats d'interès comunitari (HIC).
Situació de risc	-

ÀMBITS DE PROTECCIÓ I OBJECTE

Raons catalogació	<p>Ubicat en la zona del Castell de Clasquerí una de les primeres construccions romàniques, per tant es considera una zona potencial de troballes arqueològiques pels seus orígens.</p> <p>Tots els jaciments arqueològics que es documentin estaran sotmesos a la llei 9/1993, de 30 de setembre, del Patrimoni Cultural Català.</p>
Conjunt / Elements	<p>Els elements a conservar i trobats en superfície gran quantitat de ceràmiques d'època ibèrica i restes visibles d'estructures d'habitació, d'un ganivet de sílex fragmentat, materials des de final de l'Edat del Ferro fins al segle I aC.</p> <p>El subsòl queda protegit com a zona d'expectativa arqueològica, en tots l'àmbit delimitat. Resten protegides les restes que es puguin trobar.</p>
Entorn de protecció	L'àmbit de protecció es delimita als plànols del Catàleg dels béns a protegir, als plànols d'ordenació del POUM i a la fitxa JAV -12 (159).

REGULACIÓ DE LES INTERVENCIIONS

Típus d'intervenció	Excavacions, prospeccions, controls, mostrejos, documentació gràfica i plàstica, consolidació, restauració i adequació.
Reg. Intervencions	<p>Qualsevol intervenció que es dugui a terme en una zona d'expectativa arqueològica com aquesta queda regulada segons el Decret 78/2002, de 5 de març, del Reglament de protecció del patrimoni arqueològic i paleontològic de la Generalitat de Catalunya i ha d'anar acompanyada d'un estudi documental previ i un seguiment per part d'un tècnic arqueòleg, que en proposi la viabilitat d'aquesta intervenció.</p> <p>Aquest nivell de protecció AEA (Àrea d'expectativa arqueològica), implica la protecció integral del bé com a mesura preventiva, mentre no es comprova la presència o el valor de les restes arqueològiques. En cas de troballes, primarà la conservació, d'acord amb el que estableix la Llei 9/1993 del patrimoni cultural català. El reblliment, transllat o eliminació de les restes tan sols es pot efectuar amb l'autorització del Departament de Cultura de la Generalitat de Catalunya.</p>



Generalitat de Catalunya
 Departament de Territori i Sostenibilitat
 Direcció General d'Ordenació
 del Territori i Urbanisme
 Comissió Territorial d'Urbanisme
 de Barcelona

Exterior	Les restes materials possibles de caràcter arqueològic s'han de sotmetre a la llei 9/1993, de 30 de setembre, del Patrimoni Cultural Català i al Decret 78/2002, de 5 de març, del Reglament de protecció dels patrimoni arqueològic i paleontològic de la Generalitat de Catalunya.
Usos permesos	Els que determina el POUM.
Entorn de protecció	L'entorn de protecció queda recollit als plànols del Catàleg dels béns a protegir i als plànols d'ordenació del POUM.

5291

INFORMACIÓ COMPLEMENTÀRIA


Informació històrica	Mossèn Joan Bernades, Rafael Subirana i Pere Mañé constaten la presència de gran quantitat de material ibèric en superfície enfront de la masoveria del castell i la troballa ocasional d'un ganivet de sílex fragmentat. En el moment d'obrir-se un camí forestal es van fer malbé algunes estructures de poca entitat. Amb data de 4 de març de 1992, la Direcció General del Patrimoni Cultural va denegar el permís d'excavació a Ester Planas, Joan M. Coll i Pasqual Izquierdo.
Bibliografia	
Gràfica	Plànols d'Ordenació del POUM. Ortofotomapa del ICC (Institut Cartogràfic de Catalunya).
Escrita	COLL, J.M; ROIG, J. "Inventari arqueològic del terme de Castellar". <i>Revista Plaça Vella</i> . Castellar del Vallès: Arxiu d'història de Castellar, 1987. Núm. 20. 10 i 13-14 p. COLL, J.M.; MOLINA, J.A.; ROIG, J. "El poblament protohistòric de la conca alta del riu Ripoll: de l'Edat del Ferro a la fi del món ibèric". <i>Limes</i> . Cerdanyola del Vallès, 1993. 41-52 p.
Oral	-
Observacions	-
Pla anterior	PGO Castellar del Vallès 1999. Text refós 2005. Sòl No Urbanitzable.
Protecció existent	BPU Jaciment n. 3079 de l' Inventari del Patrimoni Arqueològic i Paleontològic de Catalunya. Núm. 3079. Jaciment de l' Inventari del Patrimoni Arqueològic de Castellar del Vallès (Annex 4 PGO 99). Núm. 15 i 16.



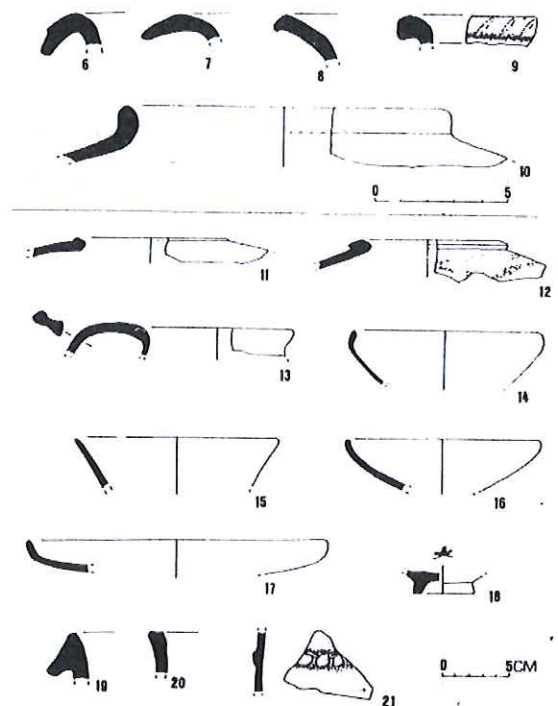

Generalitat de Catalunya
Departament de Territori i Sostenibilitat
Direcció General d'Ordenació
del Territori i Urbanisme
Comissió Territorial d'Urbanisme
de Barcelona

INFORMACIÓ GRÀFICA

FOTOGRAFIES



Feixes situades al peu del turó del castell. Fotografia: 2009.



Generalitat de Catalunya
Departament de Territori i Sostenibilitat
Direcció General d'Ordenació
del Territori i Urbanisme
Comissió Territorial d'Urbanisme
de Barcelona

Ceràmiques procedentes del poblament ibèric del Castell de Castellar del Vallès. 1-3 i 20-21: Ceràmica feta a mà; 6-10: Ceràmica comuna ibèrica; 11-12: Àmfora ibèrica; 13: Bicònic de pasta oxidada; 14: Pàtera grisa; 15-16 i 18: Campaniana A; 17: Campaniana B; 19: Àmfora Dressel 1A. Les il·lustracions 4 i 5 corresponen a fragments de terrissa localitzats en superfície al Pitu de Can Barba. COLL, J. M.; MOLINA, J. A.; ROIG, J., 1993: 44.

JACIMENT ARQUEOLÒGIC DE CASTELLAR VELL**JAV-13 / 154 (AR-3)**

Altres denominacions Sant Esteve de Castellar

5293

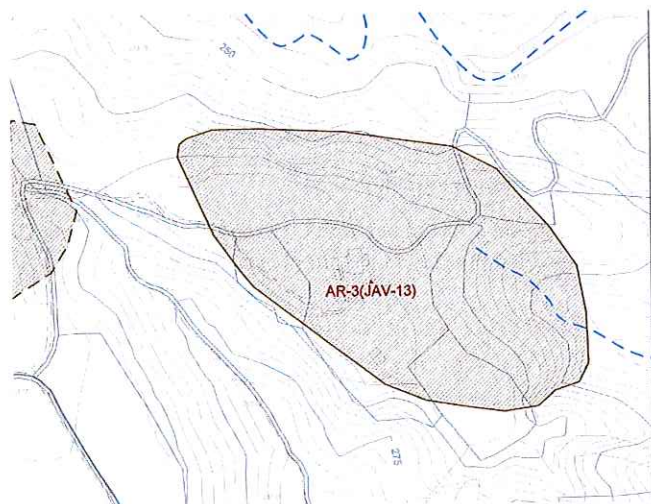
LOCALITZACIÓ

Indret A l'oest del nucli urbà, per sobre del riu Ripoll a la plana on s'ubica l'església de Castellar Vell

Adreça / es Carretera-1415, PK 24

Coordenades UTM x= 422745
y= 4606046Identificació al plànol **JAV-13**
Grafisme categoria ●Delimitació bé
Entorn protecció

DADES CADASTRALS	Número	Superfície	Sostre	N.plantes	Titularitat
	08050A01000014	-	-	-	privada
	08050A01000028	-	-	-	privada
	08050A01000027	-	-	-	privada
	08050A01000026	-	-	-	privada
	08050A01000025	-	-	-	privada



Plànol de localització

e. 1:5000

Imatge

DADES URBANÍSTIQUES

Pla vigent	POUM Castellar del Vallès
Classificació	SNU (sòl no urbanitzable)
Qualificació	15 Terrasses del Ripoll
Exp. RPUC	-
Relació normativa	articles 191 Normes Urbanístiques del POUM.

CATALOGACIÓ

Tipus de bé	Jaciment arqueològic vinculat a element inventariat
Classificació	Jaciment
Categoria	BCIL
Nº registre / catàleg	-
Nivell protecció	Àrea d'expectativa arqueològica (AEA). Protecció integral
Altres proteccions	Jaciment n. 3081 de l' Inventari del Patrimoni Arqueològic i Paleontològic de Catalunya. Jaciment n. 18,46 i 56 de l' Inventari del Patrimoni Arqueològic de Castellar del Vallès (Annex 4 del PGO 1999).



Generalitat de Catalunya
Departament de Territori i Sostenibilitat
Direcció General d'Ordenació
del Territori i Urbanisme
Comissió Territorial d'Urbanisme
de Barcelona

DESCRIPCIÓ DEL BÉ

Època	Ibèric, romà , medieval i modern.
Tipus	Església, necròpolis, camp de sitges i restes d'edificacions diverses.
Context	5294 Zona d'explotació agropecuària en un altiplà. Camps de conreu, prats i terrasses amb oliveres i arbres fruiters entre boscos i torrents, a la riba dreta del riu Ripoll. Per arribar-hi cal agafar una pista que surt del punt quilomètric 24 de la C-1415, a tocar de Can Sallent. Un cop superada la casa, s'hi accedeix des del camí de la font de Sant Antoni.
Elements	Jaciment vinculat a Castellar Vell - Antiga parròquia de Sant Esteve de Castellar (AR-03), element catalogat en el Pla Especial del catàleg dels béns a protegir. Sectors del jaciment pendents d'excavar. Conjunt format per l'església de Castellar Vell, les restes de la rectoria i la sagristia, i el vilatge medieval. L'església és una edificació amb planta de creu llatina, capçalera tripartida i campanar de planta quadrada bastit en diverses etapes. Al costat de tramuntana, entre l'absis central i la capella lateral, apareix un petit recinte que ha estat identificat com a sagristia. La rectoria s'alçava a migdia de l'església. De l'edifici no en queda pràcticament res, perquè en el decurs de les obres de condicionament de l'entorn, entre 1978 i 1984, es van enderrocar les parets que es mantenien dempeus. En aquest sector es van recuperar abundants fragments de ceràmica ibèrica i romana. En el camí d'accés al conjunt s'identifiquen, retallades en el perfil del terreny, un camp de sitges i fossats d'època medieval i moderna.
Ús actual	Explotació agropecuària.
Ús original / altres	Establiment ibèric.
Estat conservació	S'ha encetat el procés de consolidació i rehabilitació del conjunt arquitectònic
Entorn de protecció	L' àmbit i l'entorn del jaciment s'ubica dins d'un component de qualificació d'agrícola de secà, d'un component de matollars, prats i herbacis , component d'hàbitats d'interès comunitari (HIC) i component de boscos.
Situació de risc	-
Altres aspectes vinculants	

ÀMBITS DE PROTECCIÓ I OBJECTE

Raons catalogació	Ubicat en església de Castellar Vell romànica del S.XI, un dels primers llocs de poblament del municipi, en època alt medieval, on es desenvoluparen els primers assentaments pagesos esmentats al llarg dels segles X-XI. Tots els jaciments arqueològics que es documentin estaran sotmesos a la llei 9/1993, de 30 de setembre, del Patrimoni Cultural Català.
Conjunt / Elements	Els elements a conservar i trobats són les restes del primitiu absis semicircular romànic, una necròpolis molt extensa datada entre els segles IX i XII, i un conjunt de sitges que s'estén per tot el cim del turó i que proporciona materials ceràmics que permeten datar-lo en una forquilla cronològica similar del segon quart del segle XI. En superfície es van trobar abundants fragments de ceràmica ibèrica i romana. En el camí d'accés al conjunt s'identifiquen, retallades en el perfil del terreny, un camp de sitges i fossats d'època medieval i moderna. El subsòl queda protegit com a zona d'expectativa arqueològica, en tots l'àmbit delimitat. Resten protegides les restes que es puguin trobar. Les fosses i sitges es troben tapades després de la rehabilitació de l'església i excavacions arqueològiques de l'any 1995.
Entorn de protecció	L'àmbit de protecció es delimita als plànols del Catàleg dels béns a protegir, als plànols d'ordenació del POUM i a la fitxa JAV -13 (154).



Generalitat de Catalunya
Departament de Territori i Sostenibilitat
Direcció General d'Ordenació
del Territori i Urbanisme
Comissió Territorial d'Urbanisme
de Barcelona

REGULACIÓ DE LES INTERVENCIIONS

Tipus d'intervenció	Excavacions, prospeccions, controls, mostrejors, documentació gràfica i plàstica, consolidació, restauració i adequació.
Reg. Intervencions	<p>Qualsevol intervenció que es dugui a terme en una zona d'expectativa arqueològica com aquesta queda regulada segons el Decret 78/2002, de 5 de març, del Reglament de protecció del patrimoni arqueològic i paleontològic de la Generalitat de Catalunya i ha d'anar acompanyada d'un estudi documental previ i un seguiment per part d'un tècnic arqueòleg, que en proposi la viabilitat d'aquesta intervenció.</p> <p>Aquest nivell de protecció AEA (Àrea d'expectativa arqueològica), implica la protecció integral del bé com a mesura preventiva, mentre no es comprova la presència o el valor de les restes arqueològiques. En cas de troballes, primarà la conservació, d'acord amb el que estableix la Llei 9/1993 del patrimoni cultural català. El reblliment, transllat o eliminació de les restes tan sols es pot efectuar amb l'autorització del Departament de Cultura de la Generalitat de Catalunya.</p>
Exterior	Les restes materials possibles de caràcter arqueològic s'han de sotmetre a la llei 9/1993, de 30 de setembre, del Patrimoni Cultural Català i al Decret 78/2002, de 5 de març, del Reglament de protecció dels patrimoni arqueològic i paleontològic de la Generalitat de Catalunya.
Usos permesos	Els que determina el POUM.
Entorn de protecció	L'entorn de protecció queda recollit als plànols del Catàleg dels béns a protegir i als plànols d'ordenació del POUM.

INFORMACIÓ COMPLEMENTÀRIA

Informació històrica	<p>Les referències al castell termenat de Castellar apareixen sovint en la documentació escrita del segle X, però no serà fins al 1014 que s'esmenta, per primer cop, l'església de Castellar Vell (Diplomatari de Sant Llorenç de Munt, doc. 149). En la butlla de l'any 1120, el papa Calixt II incorporava al patrimoni del monestir de Sant Cugat del Vallès el domini de l'església de Castellar Vell. L'any 1322, el monestir de Sant Llorenç de Munt va recuperar el domini de la parròquia de Castellar, dret que va mantenir fins el 1562, quan a través d'una altra butlla papal, i tenint en compte que la vida monàstica estava pràcticament extingida a Sant Llorenç de Munt, es va traspassar a l'església de Santa Maria del Pi, de Barcelona. Quan a les acaballes del segle XVIII, i a causa del constant creixement del barri de Tolosa, origen de l'actual nucli de Castellar, es va recomanar el trasllat de la seu parroquial, es bastí un nou temple sobre el solar de la capella de Sant Iscle i Santa Victòria de les Fàbregues, que va ser beneït el 17 de juny de 1773. A conseqüència de la pèrdua de la categoria parroquial, l'edifici de Castellar Vell es va anar degradant progressivament, fins assolir un estat gairebé ruïnós. L'any 1978, Antoni Vilarrubias va dirigir un seguit de prospeccions efectuades pel Grup d'Arqueologia Romànica del Montsec, posant al descobert les restes de l'absis romànic i la base de la pica baptismal. En el bienni 1984-1985 l'Ajuntament de Castellar del Vallès i el Departament de Cultura de la Generalitat de Catalunya van reconstruir l'església. En el decurs d'aquesta intervenció es van enderrocar els murs de l'antiga rectoria. El 1995, en obrir-se un nou camí d'accés, es va descobrir un camp de sitges excavades en època medieval, que va generar una actuació arqueològica d'urgència dirigida per J. Roig, J. A. Molina i J. M. Coll. A partir del 1996 i fins al 2001, l'Ajuntament de Castellar del Vallès va encetar el projecte de recerca arqueològica del jaciment i les obres de consolidació i rehabilitació del conjunt arquitectònic. La intervenció va afectar l'interior i l'entorn immediat de les edificacions, i va permetre localitzar les restes del primitiu absis semicircular romànic, una necròpolis molt extensa datada entre els segles IX i XII, i un conjunt de sitges que s'estén per tot el cim del turó i que proporciona materials ceràmics que corresponen a una forquilla cronològica similar.</p>
----------------------	--

Bibliografia

Gràfica

Plànols d'Ordenació del POUM.

Ortofotomapa del ICC (Institut Cartogràfic de Catalunya).

Escrita

CASAS, T. *Aproximació al coneixement del món rural romà al Vallès Occidental*. Sabadell, 1988.

COLL, J.M.; ROIG, J. "Inventari arqueològic del terme de Castellar". *Revista Plaça Vella*. Castellar del Vallès: Arxiu d'història de Castellar, 1987. Núm. 20. 16, 13 i 37-44 p.



Generalitat de Catalunya
Departament de Territori i Sostenibilitat
Direcció General d'Ordenació
del Territori i Urbanisme
Comissió Territorial d'Urbanisme
de Barcelona

5296

ROIG BUXÓ, J.; COLL RIERA, J.M.; MOLINA, J.A. "El conjunt arqueològic de Sant Esteve de Castellar Vell". *Actes de les Jornades d'Arqueologia i Paleontologia. La Garriga, 29 i 30 de novembre, 1 de desembre de 2001*. La Garriga, 2004. (Volum III). 1116-1129 p.

COLL, J.M; ET ALII. "Una sitja altomedieval a Castellar Vell (Castellar del Vallès)". *Revista Plaça Vella*. Castellar del Vallès: Arxiu d'història de Castellar, 1991. Núm. 32. 25-57 p.

FERNÁNDEZ, L.; ET ALII. "Castellar del Vallès. Sant Esteve de Castellar Vell". *Catalunya Romànica, XVIII. El Vallès Occidental. El Vallès Oriental*. Barcelona, 1991. 97-99 p.

MORRAL, E.; LLOBET, C. "Castellar Vell". *Arrahona*. Sabadell, 1076. Núm.1.

ROIG BUXÓ, J.; COLL RIERA, J.M. "Jaciment altomedieval de Sant Esteve de Castellar Vell (Castellar del Vallès, Vallès Occidental): darreres aportacions de les intervencions de 2000-2001 i 2007". *Recerca*. Castellar del Vallès: Arxiu Municipal de Castellar del Vallès, 2007. Núm. 6. 125-152 p.

ROIG BUXÓ, J.; COLL RIERA, J.M; MOLINA, J.A. L'assentament alto-medieval de Castellar Vell (Castellar del Vallès, Vallès Occidental): Resultats de la intervenció arqueològica a les sitges i al fossat". *Revista Plaça Vella*. Castellar del Vallès: Arxiu d'història de Castellar, 1996. Núm. 41. 7-55 p.

ROIG BUXÓ, J.; COLL RIERA, J.M; MOLINA, J.A. "L'assentament alto-medieval de Castellar Vell (Castellar del Vallès, Vallès Occidental)". *Actes de les Jornades de Joves Medievalistes del Vallès (1995)*. Cerdanyola del Vallès, 1998. 219-240 p.

ROIG BUXÓ, J.; COLL RIERA, J.M; MOLINA, J.A. *Memòria de la intervenció arqueològica a l'església de Sant Esteve de Castellar Vell (Castellar del Vallès, Vallès Occidental). Campaña de 1996*. Memòria inèdita dipositada al Servei d'Arqueologia de la Generalitat de Catalunya, 1998.

ROIG BUXÓ, J.; COLL RIERA, J.M; MOLINA, J.A. *Memòria de la intervenció arqueològica a l'església de Sant Esteve de Castellar Vell (Castellar del Vallès, Vallès Occidental). Campaña de 1997*. Memòria inèdita dipositada al Servei d'Arqueologia de la Generalitat de Catalunya, 2000.

ROIG BUXÓ, J.; COLL RIERA, J.M.; MOLINA, J.A. "El conjunt arqueològic de Sant Esteve de Castellar Vell (Castellar del Vallès, Vallès Occidental): Primers resultats de les campanyes d'excavació de 1996-1997 i 2000". *Recerca*. Castellar del Vallès: Arxiu Municipal de Castellar del Vallès, 2002. Núm. 1. 59-85 p.

ROIG BUXÓ, J.; COLL RIERA, J.M; MOLINA, J.A. "El vilatge medieval i l'església de Sant Esteve de Castellar Vell (Castellar del Vallès, Vallès Occidental)". *Tribuna d'Arqueologia 1998-1999*. Barcelona, 2002. 305-321 p.

ROIG BUXÓ, J.; COLL RIERA, J.M.; MOLINA, J.A. "El conjunt arqueològic de Sant Esteve de Castellar Vell (Castellar del Vallès, Vallès Occidental): el vilatge i l'església d'època carolíngia i comtal (segles IX-X i XI-XII)". *II Congrés d'Arqueologia Medieval i Moderna a Catalunya. Sant Cugat del Vallès (2002)*, 2003. (Volum II). 791-803 p

Oral

-

Observacions

-

Pla anterior

PGO Castellar del Vallès 1999. Text refós 2005. Sòl No Urbanitzable.

Protecció existent

BPU

Jaciment de l' Inventari del Patrimoni Arqueològic i Paleontològic de Catalunya. Núm. 3081.

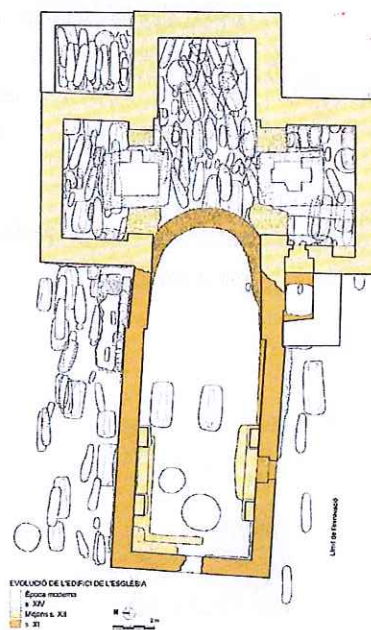
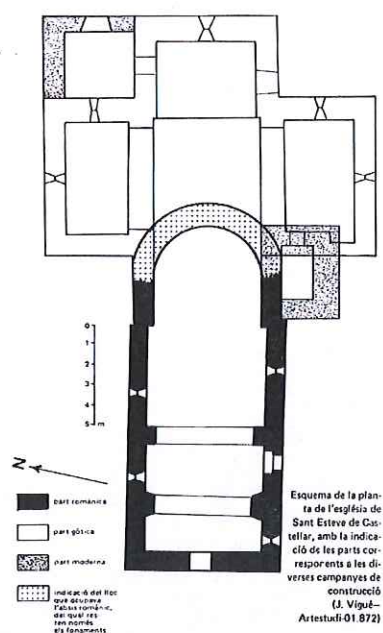
Jaciment de l' Inventari del Patrimoni Arqueològic de Castellar del Vallès (Annex 4 del PGO 1999). Núm. 18, 46 i 56.



Generalitat de Catalunya
Departament de Territori i Sostenibilitat
Direcció General d'Ordenació
del Territori i Urbanisme
Comissió Territorial d'Urbanisme
de Barcelona

INFORMACIÓ GRÀFICA

FOTOGRAFIES



COLL, J.M.; ROIG, J., 1987: 44.

Planta general de totes les restes arqueològiques localitzades a l'església al llarg de les diferents campanyes d'excavació. ROIG, J. COLL, J. M., 2007: 129.



Detall del sector de necròpolis altmedieval de l'església romànica (segle XI-mitjan segle XII).

ROIG, J. COLL, J. M., 2007: 142.



Generalitat de Catalunya
Departament de Territori i Sostenibilitat
Direcció General d'Ordenació
del Territori i Urbanisme
Comissió Territorial d'Urbanisme
de Barcelona



CAMÍ EMPEDRAT DE CAN JULIANA.**JAV-14 / 153 (ARR-12)**

Altres denominacions Camí vell de Sant Feliu del Racó

LOCALITZACIÓ

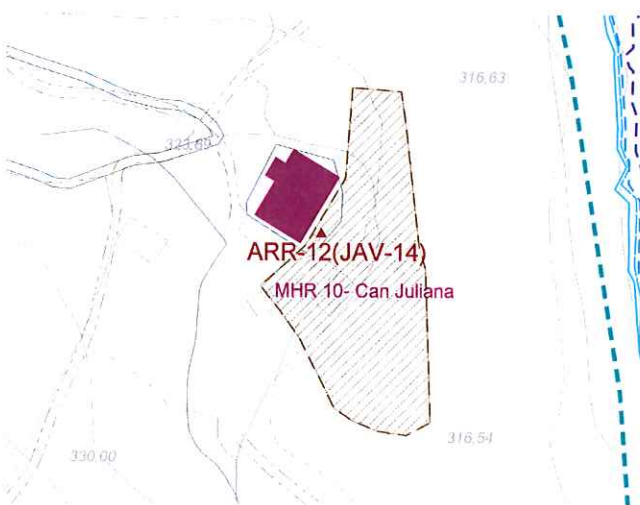
Indret A l'entrada de Sant Feliu del Racó, al marge esquerra del riu Ripoll, a la masia de Can Juliana.

Adreça / es Carretera BV-1249, PK 2

Coordenades UTM x= 422639 Identificació al plànol **JAV-14** Delimitació bé 
y= 4607938 Grafisme categoria  Entorn protecció

DADES CADASTRALS

Número	Superfície	Sostre	N.plantes	Titularitat
08050A01300019	-	-	privada	



Plànol de localització

e. 1:5000



IMATGE

DADES URBANÍSTIQUES

Pla vigent POUM Castellar del Vallès

Classificació SNU (sòl no urbanitzable)

Qualificació 14 La Serralada

Exp. RPUC -

Relació normativa articles 190 Normes Urbanístiques del POUM.

CATALOGACIÓ

Tipus de bé Jaciment arqueològic vinculat a element inventariat

Classificació Jaciment

Categoria EPA

Nº registre / catàleg -

Nivell protecció Àrea d'expectativa arqueològica (AEA)

Altres proteccions Jaciment n. 3082 de l' Inventari del Patrimoni Arqueològic i Paleontològic de Catalunya.

Jaciment n. 6 i 9 de l' Inventari del Patrimoni Arqueològic de Castellar del Vallès (Annex 4 del PGO Castellar del Vallès 1999. Text refós 2005).



DESCRIPCIÓ DEL BÉ

Època	Medieval i modern.	5299
Tipologia	Obra pública . Camí empedrat.	
Context	Terreny erm i zona d'explotació agropecuària. Camps de conreu i boscos en unes terrasses situades per sota del mas Juliana al marge esquerre del riu Ripoll.	
Elements	Jaciment vinculat a Can Juliana (ARR-12), element catalogat en el Pla Especial del catàleg dels béns a protegir. Lloc de pas des d'antic, sense cap estructura d'habitatge visible i sense que s'hi hagi efectuat cap recerca arqueològica ni posada en valor de les poques restes conservades. Camí de còdols i pedres planes que uneix el riu Ripoll amb la masia de Can Juliana. Té una longitud d'uns vint metres, aproximadament, tot i que la vegetació n'emmarca força el perfil i els límits. Sembla un lloc de clara freqüentació històrica, ja que apareixen fragments ceràmics d'èpoques diferents.	
Ús actual	Zona d'explotació agropecuària i bosc.	
Ús original / altres	Camí.	
Estat conservació	Parcialment destruït i emmascarat.	
Entorn de protecció	L' àmbit i l'entorn del jaciment s'ubica dins d'un component de qualificació d'agrícola de secà i d'un component d'hàbitats d'interès comunitari (HIC).	
Situació de risc	-	

ÀMBITS DE PROTECCIÓ I OBJECTE

Raons catalogació	Ubicat en una masia on antigament va ser un indret important de vida pairal en l'època medieval i de clara freqüència històrica, per tant potencial de trobar restes arqueològiques. Tots els jaciments arqueològics que es documentin estaran sotmesos a la llei 9/1993, de 30 de setembre, del Patrimoni Cultural Català.
Conjunt / Elements	Els elements trobats en superfície són fragments ceràmics d'èpoques diferents. El subsòl queda protegit com a zona d'expectativa arqueològica, en tots l'àmbit delimitat. Resten protegides les restes que es puguin trobar.
Entorn de protecció	L'àmbit de protecció es delimita als plànols del Catàleg dels béns a protegir, als plànols d'ordenació del POUM i a la fitxa JAV -14 (153).

REGULACIÓ DE LES INTERVENCIIONS

Tipus d'intervenció	Excavacions, prospeccions, controls, mostres, documentació gràfica i plàstica, consolidació, restauració i adequació.
Reg. Intervencions	Qualsevol intervenció que es dugui a terme en una zona d'expectativa arqueològica com aquesta queda regulada segons el Decret 78/2002, de 5 de març, del Reglament de protecció del patrimoni arqueològic i paleontològic de la Generalitat de Catalunya i ha d'anar acompanyada d'un estudi documental previ i un seguiment per part d'un tècnic arqueològic, que en proposi la viabilitat d'aquesta intervenció. Aquest nivell de protecció AEA (Àrea d'expectativa arqueològica), implica la protecció integral del bé com a mesura preventiva, mentre no es comprova la presència o el valor de les restes arqueològiques. En cas de troballes, primarà la conservació, d'acord amb el que estableix la Llei 9/1993 del patrimoni cultural català. El rebuiment, trasllat o eliminació de les restes tan sols es pot efectuar amb l'autorització del Departament de Cultura de la Generalitat de Catalunya.



Generalitat de Catalunya
Departament de Territori i Sostenibilitat
Direcció General d'Ordenació
del Territori i Urbanisme
Comissió Territorial d'Urbanisme
de Barcelona

Exterior	Les restes materials possibles de caràcter arqueològic s'han de sotmetre a la llei 9/1993, de 30 de setembre, del Patrimoni Cultural Català i al Decret 78/2002, de 5 de març, del Reglament de protecció dels patrimoni arqueològic i paleontològic de la Generalitat de Catalunya.
Usos permesos	Els que determina el POUM.
Entorn de protecció	L'entorn de protecció queda recollit als plànols del Catàleg dels béns a protegir i als plànols d'ordenació del POUM.

5300

INFORMACIÓ COMPLEMENTÀRIA

Informació històrica	El camí vell de Sant Feliu del Racó apareix a la documentació escrita des del segle XVIII, tot i que el traçat recorre sobre el terreny una via pública anterior. Va entrar en desús cap a les darreries del segle XIX. Estudiosos locals li atribueixen sense gaire arguments contrastats una cronologia romana. Es té constància, en la rodalia de Can Juliana, de la troballa en superfície i fora de context d'una destal polida (en propietat de la família del descobridor, el senyor Grané, de Sant Feliu del Racó) i de material ceràmic divers al llarg dels anys vuitanta del segle XX.
Bibliografia	
Gràfica	Plànols d'Ordenació del POUM. Ortofotomapa del ICC (Institut Cartogràfic de Catalunya).
Escrita	PINYOT GARRÓS, Joan. <i>El Reial Cadastre de Castellar del Vallès 1716</i> . Castellar del Vallès: Arxiu d'Història de Castellar, 1985. COLL, J.M; ROIG, J. "Inventari arqueològic del terme de Castellar". <i>Revista Plaça Vella</i> . Castellar del Vallès: Arxiu d'història de Castellar, 1987. Núm. 20. 10 i 28 p.
Oral	-
Observacions	-
Pla anterior	PGO Castellar del Vallès 1999. Text refós 2005. Sòl No Urbanitzable.
Protecció existent	BPU Jaciment de l' Inventari del Patrimoni Arqueològic i Paleontològic de Catalunya. Núm. 3082. Jaciment de l' Inventari del Patrimoni Arqueològic de Castellar del Vallès (Annex 4 del PGO Castellar del Vallès 1999. Text refós 2005). Núm. 6 i 9.



INFORMACIÓ GRÀFICA

FOTOGRAFIES

ESTABLIMENT IBÈRIC DELS CAMPS DE CAN SALLENT**JAV-15 / 150 (ARR-17)**

Altres denominacions

LOCALITZACIÓ

Indret Camí de Can Sallent a Castellar Vell. Carretera-1415, PK 24.

Adreça / es

Coordenades UTM

x= 422425

y= 4606020

Identificació al plànol

JAV-15

Grafisme categoria



Delimitació bé

Entorn protecció

5301

**DADES CADASTRALS**

Número

Superfície

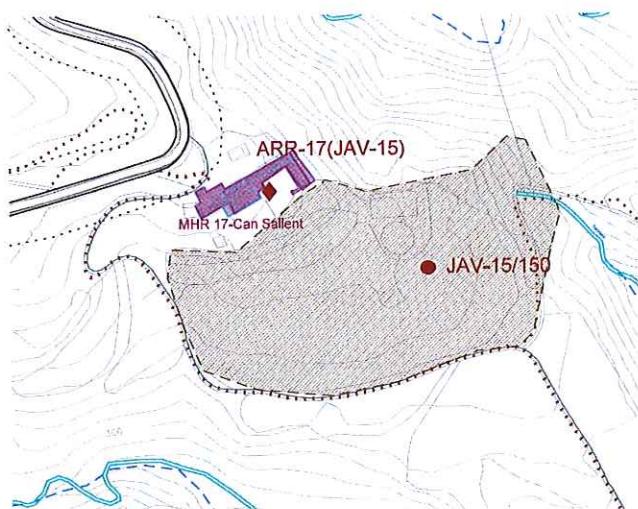
Sostre

N.plantes

Titularitat

08050A01000016

privada



Plànol de localització

e. 1:5000

IMATGE

DADES URBANÍSTIQUES

Pla vigent

POUM Castellar del Vallès

Classificació

SNU (sòl no urbanitzable)

Qualificació

15 Terrasses del Ripoll

Exp. RPUC

-

Relació normativa

articles 191 Normes Urbanístiques del POUM.

CATALOGACIÓ

Tipus de bé

Jaciment arqueològic vinculat a element inventariat

Classificació

Jaciment

Categoria

EPA

Nº registre / catàleg

-

Nivell protecció

Àrea d'expectativa arqueològica (AEA)

Altres proteccions

Jaciment n. 3086 de l' Inventari del Patrimoni Arqueològic i Paleontològic de Catalunya.



Generalitat de Catalunya
 Departament de Territori i Sostenibilitat
 Direcció General d'Ordenació
 del Territori i Urbanisme
 Comissió Territorial d'Urbanisme
 de Barcelona

DESCRIPCIÓ DEL BÉ

Època	Ferro Ibèric Final - Medieval.
Tipologia	Lloc d'habitació sense estructures visibles.
Context	<p>Terreny erm, a prop dels camps de conreu situats a l'entorn de l'església de Castellar Vell, entre el camí de Can Sallent, la bassa i la font de Sant Antoni.</p> <p>Jaciment vinculat a Can Sallent (ARR-17), element catalogat en el Pla Especial del catàleg dels béns a protegir.</p> <p>Material ubicat al Museu d'Història de la ciutat de Sabadell.</p>
Elements	<p>Podria tractar-se d'un sector del mateix jaciment ibèric localitzat als vessants de Sant Esteve de Castellar Vell.</p> <p>El jaciment es limita a la troballa superficial de material comú ibèric i medieval de manera esporàdica. Junt aquestes restes ceràmiques no ha estat possible localitzar senyals de possibles estructures associades, pel que pensem podria tractar-se del mateix jaciment de Castellar Vell donada la proximitat.</p>
Ús actual	Terreny erm
Ús original / altres	Petit establiment ibèric.
Estat conservació	Parcialment destruït.
Entorn de protecció	L' àmbit i l'entorn del jaciment s'ubica dins d'un component de qualificació d'agrícola de secà, d'un component d'hàbitats d'interès comunitari (HIC), component de masses forestals de protecció i component de matollars, prats i herbassars.
Situació de risc	-

ÀMBITS DE PROTECCIÓ I OBJECTE

Raons catalogació	<p>Ubicat en una masia on antigament va ser un indret de vida pairal en l'època medieval, per tant potencial de trobar restes arqueològiques.</p> <p>Tots els jaciments arqueològics que es documentin estaran sotmesos a la llei 9/1993, de 30 de setembre, del Patrimoni Cultural Català.</p>
Conjunt / Elements	<p>Els elements trobats en superfície són fragments dispersos i força rodats de ceràmica comuna ibèrica i ceràmica grisa medieval.</p> <p>El subsòl queda protegit com a zona d'expectativa arqueològica, en tots l'àmbit delimitat. Resten protegides les restes que es puguin trobar.</p>
Entorn de protecció	L'àmbit de protecció es delimita als plànols del Catàleg dels béns a protegir, als plànols d'ordenació del POUM i a la fitxa JAV -15 (150).



Generalitat de Catalunya
Departament de Territori i Sostenibilitat
**Direcció General d'Ordenació
del Territori i Urbanisme**
Comissió Territorial d'Urbanisme
de Barcelona

REGULACIÓ DE LES INTERVENCIIONS

Tipus d'intervenció	Excavacions, prospeccions, controls, mostrejos, documentació gràfica i plàstica, consolidació, restauració i adequació.
Reg. Intervencions	<p>Qualsevol intervenció que es dugui a terme en una zona d'expectativa arqueològica com aquesta queda regulada segons el Decret 78/2002, de 5 de març, del Reglament de protecció del patrimoni arqueològic i paleontològic de la Generalitat de Catalunya i ha d'anar acompanyada d'un estudi documental previ i un seguiment per part d'un tècnic arqueòleg, que en proposi la viabilitat d'aquesta intervenció.</p> <p>Aquest nivell de protecció AEA (Àrea d'expectativa arqueològica), implica la protecció integral del bé com a mesura preventiva, mentre no es comprova la presència o el valor de les restes arqueològiques. En cas de troballes, primarà la conservació, d'acord amb el que estableix la Llei 9/1993 del patrimoni cultural català. El rebliment, transllat o eliminació de les restes tan sols es pot efectuar amb l'autorització del Departament de Cultura de la Generalitat de Catalunya.</p>

Exterior	Les restes materials possibles de caràcter arqueològic s'han de sotmetre a la llei 9/1993, de 30 de setembre, del Patrimoni Cultural Català i al Decret 78/2002, de 5 de març, del Reglament de protecció dels patrimoni arqueològic i paleontològic de la Generalitat de Catalunya.
Usos permesos	Els que determina el POUM.
Entorn de protecció	L'entorn de protecció queda recollit als plànols del Catàleg dels béns a protegir i als plànols d'ordenació del POUM.

INFORMACIÓ COMPLEMENTÀRIA

Informació històrica	No es coneix cap prospecció de la zona. Les dades conegudes procedeixen d'informació oral de la troballa superficial d'alguns fragments informes de ceràmica comuna ibèrica
Bibliografia	
Gràfica	Plànols d'Ordenació del POUM. Ortofotomapa del ICC (Institut Cartogràfic de Catalunya).
Escrita	-
Oral	-
Observacions	-
Pla anterior	PGO Castellar del Vallès 1999. Text refós 2005. Sòl No Urbanitzable.
Protecció existent	BPU Jaciment de l' Inventari del Patrimoni Arqueològic i Paleontològic de Catalunya. Núm. 3086.

INFORMACIÓ GRÀFICA

FOTOGRAFIES



Els camps de Can Sallent. 2009.

Generalitat de Catalunya
Departament de Territori i Sostenibilitat
Direcció General d'Ordenació del Territori i Urbanisme
Comissió Territorial d'Urbanisme de Barcelona

JACIMENT ARQUEOLÒGIC DE LA PLAÇA MAJOR

JAV-16 / 174 (CU-7)

Altres denominacions

5304

LOCALITZACIÓ

Indret Plaça Major, al nucli antic del municipi, entre passeig de la plaça Major, carretera Sentmenat i carrer Colom.

Adreça / es

Coordenades UTM

x= 424003

y= 4607576

Identificació al plànol

JAV-16

Grafisme categoria



Delimitació bé

Entorn protecció



DADES CADASTRALS

Número

Superfície

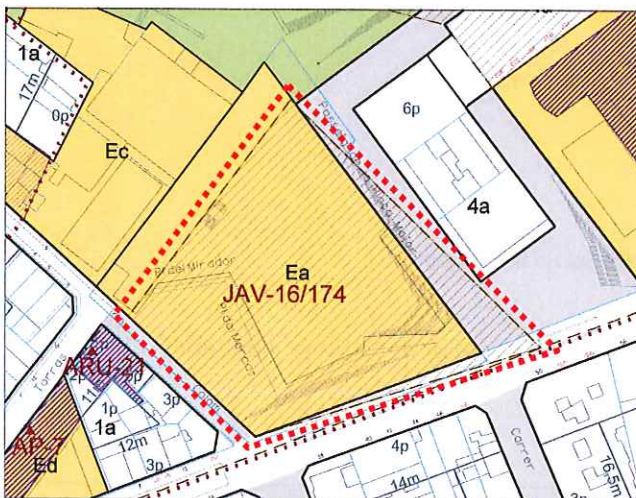
Sostre

N.plantes

Titularitat

4178703DG2047N

pública



Plànol de localització

e. 1:2000



Imatge

DADES URBANÍSTIQUES

Pla vigent POUM Castellà del Vallès

Classificació SU (sòl urbà)

Qualificació Ea, Xuc.

Exp. RPUC -

Relació normativa articles 74,75,76,77,79,80,81, 102,103,104,105 i 106 de les Normes Urbanístiques del POUM.

CATALOGACIÓ

Típus de bé Jaciment arqueològic vinculat a element inventariat

Classificació Jaciment

Categoria BPU

Nº registre / catàleg -

Nivell protecció Àrea d'expectativa arqueològica (AEA). Protecció integral

Altres proteccions Jaciment n. 14466 de l' Inventari del Patrimoni Arqueològic i Paleontològic de Catalunya.

Generalitat de Catalunya
Departament de Territori i Sostenibilitat
Direcció General d'Ordenació
del Territori i Urbanisme
Comissió Territorial d'Urbanisme
de Barcelona

DESCRIPCIÓ DEL BÉ

Època	Neolític- Antiguitat tardana.
Tipus	Lloc d'habitació, necròpolis i vil·la romana.
Context	Zona urbana. Espai situat a la plaça Major, entre passeig de la plaça Major, carretera Sentmenat i carrer Colom.
Elements	Jaciment vinculat al conjunt urbà de la plaça Major(CU-7), element catalogat en el Pla Especial del catàleg dels béns a protegir. Tota aquesta zona està vinculada a l'àrea arqueològica dels horts de Can Torras, on la intervenció prèvia que s'havia efectuat havien aparegut restes d'època prehistòrica, romana i visigòtica. Les diverses estructures del conjunt excavat a la plaça Major corresponen a tres grans períodes. Es van documentar dues sitges d'emmagatzematge i un sepulcre de fossa del Neolític Mig. Associades a l'Edat del Ferro van aparèixer dues estructures per a la canalització de les aigües residuals. Pel que fa a l'Antiguitat Tardana, es van recuperar restes associades a diversos àmbits. D'una banda, estructures corresponents a un sector d'ús industrial i agrícola datat dels segles V i VI, amb magatzems, <i>lacus</i> , canals, i forns de pa i de ceràmica. D'una altra, dos espais funeraris dels segles VI-VII amb un total de 21 enterraments en caixa de <i>tegulae</i> , caixa de lloses i caixa mixta. Finalment, també es va identificar un àrea d'habitatge i emmagatzematge d'època visigòtica, amb presència de cabanes, llars de foc i abocadors de ceràmiques.
Ús actual	Zona urbana construïda i equipaments públics.
Ús original / altres	Lloc d'habitació, centre de producció i explotació agrícola, necròpolis i vil·la romana
Estat conservació	Parcialment destruït per la reforma urbanística. Les restes localitzades en el decurs de l'excavació d'urgència es van tornar a colgar un cop enllestida la recerca.
Entorn de protecció	L' àmbit del jaciment s'ubica en una sistema d'equipaments, codi Ea (administratiu i serveis), i sistema viari, codi Xu (xarxa viària urbana).
Situació de risc	-

5305

ÀMBITS DE PROTECCIÓ I OBJECTE

Raons catalogació	Ubicat al centre històric del municipi, per tant àrea potencial de restes arqueològiques en tres grans períodes: Neolític, edat del Ferro, Antiguitat Tardana. Tots els jaciments arqueològics que es documentin estaran sotmesos a la llei 9/1993, de 30 de setembre, del Patrimoni Cultural Català.
Conjunt / Elements	Els elements trobats a conservar i documentar són dues sitges d'emmagatzematge i un sepulcre de fossa del Neolític Mig, dues estructures per a la canalització de les aigües residuals de l'Edat del Ferro, i pel que fa a l'Antiguitat Tardana estructures corresponents a un sector d'ús industrial i agrícola datat dels segles V i VI, amb magatzems, <i>lacus</i> , canals, i forns de pa i de ceràmica, dos espais funeraris dels segles VI-VII amb un total de 21 enterraments en caixa de <i>tegulae</i> , caixa de lloses i caixa mixta, i finalment un àrea d'habitatge i emmagatzematge d'època visigòtica, amb presència de cabanes, llars de foc i abocadors de ceràmiques. El subsòl queda protegit com a zona d'expectativa arqueològica, en tots l'àmbit delimitat. Resten protegides les restes que es puguin trobar.
Entorn de protecció	L'àmbit de protecció es delimita als plànols del Catàleg dels béns a protegir, als plànols d'ordenació del POUM i a la fitxa JAV -16 (174).



Generalitat de Catalunya
Departament de Territori i Sostenibilitat
Direcció General d'Ordenació
del Territori i Urbanisme
Comissió Territorial d'Urbanisme
de Barcelona

REGULACIÓ DE LES INTERVENCIIONS

Tipus d'intervenció	Excavacions, prospeccions, controls, mostrejos, documentació gràfica i plàstica, consolidació, restauració i adequació.
Reg. Intervencions	Qualsevol intervenció que es dugui a terme en una zona d'expectativa arqueològica com aquesta queda regulada segons el Decret 78/2002, de 5 de març, del Reglament de protecció del patrimoni arqueològic i

paleontològic de la Generalitat de Catalunya i ha d'anar acompanyada d'un estudi documental previ i un seguiment per part d'un tècnic arqueòleg, que en proposi la viabilitat d'aquesta intervenció.

Aquest nivell de protecció AEA (Àrea d'expectativa arqueològica), implica la protecció integral del bé com a mesura preventiva, mentre no es comprova la presència o el valor de les restes arqueològiques. En cas de troballes, primarà la conservació, d'acord amb el que estableix la Llei 9/1993 del patrimoni cultural català. El rebliment, translat o eliminació de les restes tan sols es pot efectuar amb l'autorització del Departament de Cultura de la Generalitat de Catalunya.

Exterior

Les restes materials possibles de caràcter arqueològic s'han de sotmetre a la llei 9/1993, de 30 de setembre, del Patrimoni Cultural Català i al Decret 78/2002, de 5 de març, del Reglament de protecció dels patrimonis arqueològic i paleontològic de la Generalitat de Catalunya.

Usos permesos

Els que determina el POUM.

Entorn de protecció

L'entorn de protecció queda recollit als plànols del Catàleg dels béns a protegir i als plànols d'ordenació del POUM.

INFORMACIÓ COMPLEMENTÀRIA

Informació històrica

Amb motiu de la construcció d'un aparcament subterrani i en el marc del projecte urbanístic de remodelació de la plaça Major, es va dur a terme entre els mesos d'abril i desembre de 2005, una excavació arqueològica d'aquest sector del centre històric. Tota aquesta zona esdevenia àrea d'expectativa arqueològica per l'aparició de restes d'època prehistòrica, romana i visigòtica en la intervenció que s'havia efectuat prèviament als horts de Can Torras. Els treballs a la plaça Major van ser dirigits per Jordi Roig i Joan Manuel Coll. La recerca va constatar l'existència d'un assentament d'època neolítica amb espais associats d'emmagatzematge i de necròpolis, una continuïtat d'ocupació durant l'Edat del Ferro i el Baix Imperi, i la presència d'estructures i enterraments de l'Antiguitat Tardana.

Bibliografia

Gràfica

Plànols d'Ordenació del POUM.

Ortofotomapa del ICC (Institut Cartogràfic de Catalunya).

Escrita

ROIG BUXÓ, J.; COLL RIERA, J.M. *Memòria de la intervenció arqueològica al jaciment de la Plaça Major de Castellar del Vallès (Vallès Occidental), abril-desembre 2005*. 2008.

(<http://www20.gencat.cat/docs/CulturaDepartament/DGPC/Documents/memories%202009/qmem7036.pdf>).

ROIG BUXÓ, J.; COLL RIERA, J.M. "La intervenció arqueològica al jaciment de l'aparcament subterrani de la Plaça Major de Castellar del Vallès. Primeres dades i resultats preliminars". *Recerca*. Castellar del Vallès, 2007. Núm. 5. 117-142 p.

ROIG BUXÓ, J.; COLL RIERA, J.M. "El jaciment de la Plaça Major de Castellar del Vallès (Vallès Occidental): l'assentament del neolític i el vilatge de l'Antiguitat Tardana". *Tribuna d'Arqueologia* 2008. Barcelona: Generalitat de Catalunya, Departament de Cultura, Barcelona.

Oral

-

Observacions

-

Pla anterior

PGO Castellar del Vallès 1999. Text refós 2005. Sòl No Urbanitzable.

Protecció existent

BPU

Jaciment de l'Inventari del Patrimoni Arqueològic i Paleontològic de Catalunya. Núm. 14466.



INFORMACIÓ GRÀFICA

FOTOGRAFIES



Vista general d'un sector de la intervenció arqueològica.
ROIG, J.; COLL, J.M., 2007: 119



Conjunt de tombes de *tegulae* de l'Antiguitat Tardana
ROIG, J.; COLL, J.M., 2007:125



Lacus de l'Antiguitat Tardana. ROIG, J.; COLL, J.M., 2007: 130.



Vista de les sis tombes un cop retirades les cobertes.
ROIG, J.; COLL, J.M., 2007: 125.



Sepulcre de fossa del Neolític Mig. ROIG, J.; COLL, J.M.2007:121



Generalitat de Catalunya
Departament de Territori i Sostenibilitat
Direcció General d'Ordenació
del Territori i Urbanisme
Comissió Territorial d'Urbanisme
de Barcelona

5308



La plaça Major un cop enllestida la reforma urbanística, amb la construcció d'un aparcament soterrat, el mercat municipal i l'auditori. 2009.



Generalitat de Catalunya
Departament de Territori i Sostenibilitat
Direcció General d'Ordenació
del Territori i Urbanisme
Comissió Territorial d'Urbanisme
de Barcelona

CAL CALISSÓ**JAV-17 / 172 (AP-4)**

Altres denominacions

LOCALITZACIÓ

Indret Nucli antic, plaça Calissó entre carrer Major i el Passeig

Adreça / es

Coordenades UTM

x= 423823

y= 4607507

Identificació al plànol


JAV-17

Grafisme categoria

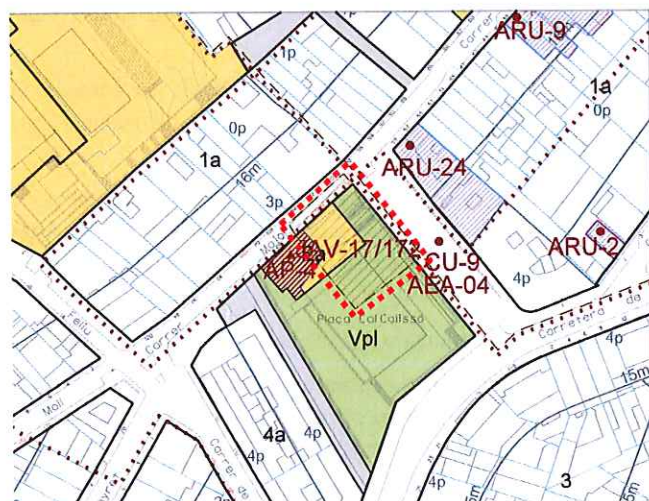


Delimitació bé

Entorn protecció



DADES CADASTRALS	Número	Superfície	Sostre	N.plantes	Titularitat
	3977001DG2037N	-	-	-	pública
	3977003DG2037N	-	-	-	pública



Plànol de localització

e. 1:2000



Imatge

DADES URBANÍSTIQUES

Pla vigent	POUM Castellar del Vallès
Classificació	SU (sòl urbà)
Qualificació	Vpl.
Exp. RPUC	-
Relació normativa	articles 89,90,91,92,93,94, de les Normes Urbanístiques del POUM.

CATALOGACIÓ

Tipus de bé	Jaciment arqueològic vinculat a element inventariat
Classificació	Jaciment
Categoria	EAP
Nº registre / catàleg	-
Nivell protecció	Àrea d'expectativa arqueològica (AEA)
Altres proteccions	Jaciment n. 15002 de l' Inventari del Patrimoni Arqueològic i Paleontològic de Catalunya.



Generalitat de Catalunya
Departament de Territori i Sostenibilitat
Direcció General d'Ordenació del Territori i Urbanisme
Comissió Territorial d'Urbanisme de Barcelona

DESCRIPCIÓ DEL BÉ

Època	Modern - Segles XVIII-XX.
Tipus	Lloc d'habitació.
Context	<p>5310 Zona urbana.</p> <p>Jaciment vinculat al Calissó Espai Plural (AP-4), element catalogat en el Pla Especial del catàleg dels béns a protegir.</p>
Elements	<p>La casa de Cal Calissó és el primer cas d'un edifici d'època moderna del casc urbà de Castellar del Vallès que ha estat objecte d'excavació i mostra la complexitat arquitectònica d'aquestes construccions. L'estudi de la documentació escrita, especialment del Reial Cadastre de 1716, confirma el predomini i la generalització d'aquest tipus de cases durant l'època moderna, esdevenint l'habitatge familiar més habitual en l'àmbit urbà.</p> <p>Aquest edifici era la última casa construïda a l'oest del poble durant els segles XVII - XVIII i va ser englobada pel creixement del casc urbà durant el segle XIX, posició que ha conservat fins avui.</p> <p>Durant el mes de juliol de 2001 es realitzà una intervenció d'urgència centrada en la planta baixa de l'edifici del segle XVII, documentant-se en gairebé tota l'àrea excavada el substrat geològic de roca i sauló immediatament per sota dels enrajolats actuals, amb alguns retalls.</p> <p>Després de la lectura arqueològica i arquitectònica de la casa, es proposaren quatre fases per entendre la seva evolució; les fases són fàcilment diferenciables per les tècniques constructives de cada moment, així com per la superposició arquitectònica i les remodelacions:</p> <ol style="list-style-type: none"> 1. Casa fundacional (final segle XVII). El primer edifici correspon a la caixa d'estructura rectangular d'una casa de cos (5'25m per 14m), les parets obrades amb pedres de l'entorn sense treballar, amb les cares vistes mes o menys regulars i lligades amb abundant reble de fang. La casa constava de dues habitacions a la planta baixa i dues al primer pis. Des de la planta baixa l'accés a la casa es realitzava per una porta oberta a la façana est. 2. Primera ampliació (segle XVIII), adossament d'un segon cos o nau, doblant la superfície construïda. Aquest nou espai constava de dues cambres a la planta baixa, dues cambres al pis i unes golfes al segon pis. La planta baixa era compartimentada en dues habitacions per una paret mitgera. 3. Segona ampliació (1802-1807). Aquesta reforma consistí en enderrocar tota la façana nord i construir una nova façana dos metres més enllà, per alinear la casa amb el carrer, obert a inicis del segle XIX, conegut com la Baixada del Calvari. Aquesta ampliació comportà una nova redistribució dels espais de la planta baixa. El terra de la cuina fou rebaixat i enrajolat, es construí una nova escala d'obra per accedir al pis, que substituïa la anterior de fusta. 4. Tercera ampliació. La fàbrica de gasoses (1930) <p>L'excavació d'aquesta casa i l'estudi dels paraments han permès documentar l'estructura i l'organització d'una casa de cos bastida durant la segona meitat del segle XVII, amb tres fases en època moderna. És una casa de mides molt estandaritzades, un model corrent en arquitectura civil d'època moderna de Catalunya.</p>
Ús actual	Zona urbana construïda, plaça pública i zona verda.
Ús original / altres	Habitatge unifamiliar.
Estat conservació	Destruït.
Entorn de protecció	L' àmbit del jaciment s'ubica en una sistema d'equipaments, codi Ea (administratiu i serveis) , i sistema d'espais lliures, codi Vpl (places i jardins).
Situació de risc	-



Generalitat de Catalunya
 Departament de Territori i Sostenibilitat
 Direcció General d'Ordenació
 del Territori i Urbanisme
 Comissió Territorial d'Urbanisme
 de Barcelona

ÀMBITS DE PROTECCIÓ I OBJECTE


Raons catalogació	<p>Ubicat al centre històric del municipi, per tant àrea potencial de restes arqueològiques.</p> <p>Tots els jaciments arqueològics que es documentin estaran sotmesos a la llei 9/1993, de 30 de setembre, del Patrimoni Cultural Català.</p>
-------------------	--

Conjunt / Elements	El subsòl queda protegit com a zona d'expectativa arqueològica, en tots l'àmbit delimitat. Resten protegides les restes que es puguin trobar.
Entorn de protecció	L'àmbit de protecció es delimita als plànols del Catàleg dels béns a protegir, als plànols d'ordenació del POUM i a la fitxa JAV -17 (182).

REGULACIÓ DE LES INTERVENCIIONS

Tipus d'intervenció	Excavacions, prospeccions, controls, mostres, documentació gràfica i plàstica, consolidació, restauració i adequació.
Reg. Intervencions	<p>Qualsevol intervenció que es dugui a terme en una zona d'expectativa arqueològica com aquesta queda regulada segons el Decret 78/2002, de 5 de març, del Reglament de protecció del patrimoni arqueològic i paleontològic de la Generalitat de Catalunya i ha d'anar acompanyada d'un estudi documental previ i un seguiment per part d'un tècnic arqueòleg, que en proposi la viabilitat d'aquesta intervenció.</p> <p>Aquest nivell de protecció AEA (Àrea d'expectativa arqueològica), implica la protecció integral del bé com a mesura preventiva, mentre no es comprova la presència o el valor de les restes arqueològiques. En cas de troballes, primarà la conservació, d'acord amb el que estableix la Llei 9/1993 del patrimoni cultural català. El reblliment, transllat o eliminació de les restes tan sols es pot efectuar amb l'autorització del Departament de Cultura de la Generalitat de Catalunya.</p>
Exterior	Les restes materials possibles de caràcter arqueològic s'han de sotmetre a la llei 9/1993, de 30 de setembre, del Patrimoni Cultural Català i al Decret 78/2002, de 5 de març, del Reglament de protecció dels patrimoni arqueològic i paleontològic de la Generalitat de Catalunya.
Usos permesos	Els que determina el POUM.
Entorn de protecció	L'entorn de protecció queda recollit als plànols del Catàleg dels béns a protegir i als plànols d'ordenació del POUM.

INFORMACIÓ COMPLEMENTÀRIA

Informació històrica	El juliol de l'any 2001 Joan Manuel Coll va dirigir una excavació arqueològica d'urgència. La recerca va permetre documentar tres fases corresponents a l'època moderna (construcció a la segona meitat del segle XVII, ampliació a inicis del XVIII, i reformes de distribució entre 1802 i 1807) i una intervenció de cap al 1930, en què es va transformar l'edifici en fàbrica de gasoses i de gel (abans, però, la casa de Cal Calissó ja havia estat un petit negoci de matalassos i de collars per als cavalls. La documentació escrita confirma que la casa va ser bastida en algun moment de finals del segle XVII, moment en què apareixen documentats membres la família Massaveu a la baronia de Castellar del Vallès.
Bibliografia	<div>  <p>Generalitat de Catalunya Departament de Territori i Sostenibilitat Direcció General d'Ordenació del Territori i Urbanisme Comissió Territorial d'Urbanisme de Barcelona</p> </div>
Gràfica	<p>Plànols d'Ordenació del POUM.</p> <p>Ortofotomapa del ICC (Institut Cartogràfic de Catalunya).</p>
Escrita	<p>COLL, J.M. "Estudi d'una casa rural del segle XVII: cal Calissó (Castellar del Vallès, Vallès Occidental)". II Congrés d'Arqueologia Medieval i Moderna a Catalunya. Sant Cugat del Vallès (2002). 2003. (Volum I). 338-442 p.</p> <p>COLL, J.M. Cal Calissó (Castellar del Vallès, Vallès Occidental)". Actes de les Jornades d'Arqueologia i Paleontologia. La Garriga, 29 i 30 de novembre, 1 de desembre de 2001. La Garriga, 2004. (Volum III). 898-902 p.</p>
Oral	-
Observacions	-
Pla anterior	PGO Castellar del Vallès 1999. Text refós 2005. Sòl No Urbanitzable.
Protecció existent	<p>BPU</p> <p>Jaciment de l' Inventari del Patrimoni Arqueològic i Paleontològic de Catalunya. Núm. 15002.</p>

INFORMACIÓ GRÀFICA

FOTOGRAFIES

5312



L'edifici dels antics safareigs i una panoràmica del lloc on es va alçar fins no fa gaire temps la masia de Cal Calissó, al final del carrer Major.
Fotografies: SPAL (Albert López), 2009.



Generalitat de Catalunya
Departament de Territori i Sostenibilitat
Direcció General d'Ordenació
del Territori i Urbanisme
Comissió Territorial d'Urbanisme
de Barcelona

JACIMENT ARQUEOLÒGIC DEL C/ ST. MIQUEL**JAV-18 / 178 (CU-9)****5313**

Altres denominacions Plaça Vella

LOCALITZACIÓ

Indret Nucli antic, plaça Vella i carrer Sant Miquel.

Adreça / es

Coordenades UTM

x= 424090

y= 4607735

Identificació al plànol **JAV-18**

Grafisme categoria



Delimitació bé

Entorn protecció

**DADES CADASTRALS**

Número

Superfície

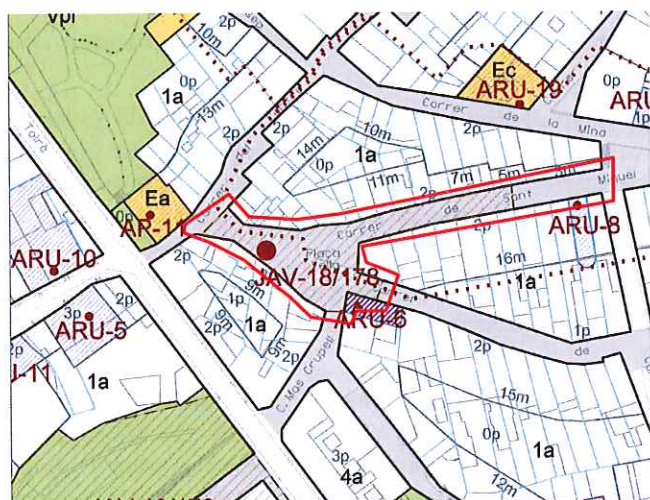
Sostre

N.plantes

Titularitat

Xarxa viària

pública



Plànol de localització

e. 1:2000



Imatge

DADES URBANÍSTIQUES

Pla vigent

POUM Castellà del Vallès

Classificació

SU (sòl urbà)

Qualificació

Xuc.

Exp. RPUC

-

Relació normativa

articles 74,75,76,77,79,80 i 81 de les Normes Urbanístiques del POUM.

CATALOGACIÓ

Tipus de bé

Jaciment arqueològic vinculat a element inventariat

Classificació

Jaciment

Categoria

BPU

Nº registre / catàleg

-

Nivell protecció

Àrea d'expectativa arqueològica (AEA). Protecció integral

Altres proteccions

Jaciment n. 15260 de l' Inventari del Patrimoni Arqueològic i Paleontològic de Catalunya.

Jaciment n. 42 l' Inventari del Patrimoni Arqueològic de Castellà del Vallès (Annex 4 del PGO 1999).



Generalitat de Catalunya
Departament de Territori i Sostenibilitat
Direcció General d'Ordenació
del Territori i Urbanisme
Comissió Territorial d'Urbanisme
de Barcelona

DESCRIPCIÓ DEL BÉ

Època	Modern - Segles XVIII-XX.
Tipus	Lloc d'habitació.
Context	Zona urbana. Nucli antic. Jaciment vinculat al conjunt del nucli antic de Castellar del Vallès(CU-9), element catalogat en el Pla Especial del catàleg dels béns a protegir.
Elements	<p>Restes de les edificacions de Can Bernat i de la trama urbana. Qualsevol modificació del subsòl pot afectar estructures associades a l'antic camí de Caldes.</p> <p>El carrer Sant Miquel és paral·lel al carrer de Caldes, antic camí que comunicava ambdues poblacions. Aquests dos carrers tenen un traçat rectilini amb un eix est-oest que desemboca, en el seu extrem de ponent a l'actual espai de la plaça Vella. La configuració de l'espai i l'emplaçament actual de la plaça és de formació recent, fruit de projectes de remodelació del centre i de l'enderroc de diverses cases que configuraven el reticulat urbà d'aquest sector del nucli urbà.</p> <p>L'any 2002 es realitzà en aquest indret una intervenció arqueològica preventiva motivada per la realització d'obres per a la instal·lació de serveis per part de l'ajuntament de Castellar del Vallès en aquest sector del casc urbà: obertura i anul·lació de l'antic clavegueram i obertura d'una rasa per la instal·lació de les noves conduccions de ciment per a la nova claveguera, amb dos pous de registre situats a l'espai central de la plaça.</p> <p>El resultat d'aquesta intervenció fou la localització de restes arqueològiques en tres punts concrets del traçat de la prospecció; les restes corresponen a parts dels habitatges que hi havia en l'indret abans de la remodelació de la plaça a inicis del segle XX.</p> <p>Les estructures documentades foren: una fossa sèptica, que en el seu interior conservava restes de fauna i algun fragment de terrissa del segle XIX; restes d'un paviment de rajols i un mur de Can Bernat (antiga edificació de la zona, dels segles XVIII - XIX); una estructura negativa corresponent a un retall de planta rectangular localitzat davant la vorera del costat nord del carrer Sant Miquel, on comunica amb la plaça. Aquesta presentava uns 2m de llargada conservada i un metre d'amplada, i en el seu interior es localitzà un estrat de terra i calç disgregada amb alguns fragments de terrissa del segle XIX, per tant es podria tractar d'una bassa d'amarar calç. Altres restes documentades són els fonaments d'un mur cantoner, fetes de pedra i morter de calç en forma de L, amb una alçada màxima conservada de 35 cm; en la seva cara interior s'hi trobà un prim estrat de terres argiloses d'escassa potència que oferí alguns fragments de ceràmica blava catalana del tipus d'orles diverses corresponents als segles XVII - XVIII.</p> <p>Per últim, una alineació de pedres localitzada davant la vorera del costat nord del carrer Sant Miquel: tres grans pedres o còdols amb la cara superior aplanada i molt allisada pel fregament, indicant una possible cara d'ús i circulació, col·locats en filera creuant l'amplada del carrer en sentit nord-sud. Aquesta estructura podria correspondre a les restes d'un enllosat parcial o restes d'una antiga passera de pedres que serviria per creuar el carrer Sant Miquel, més estret en l'antiguitat.</p> <p>La resta de la superfície de les rases va proporcionar resultats negatius, no documentant-se cap altra estructura arqueològica en el subsòl.</p>
Ús actual	Zona urbana i plaça pública.
Ús original / altres	Habitatge.
Estat conservació	Totes les estructures i vestigis recuperats per la recerca arqueològica es van tornar a colgar un cop enllestits els treballs.
Entorn de protecció	L' àmbit del jaciment s'ubica en un sistema viari, codi Xuc (xarxa viària urbana cívica).
Situació de risc	-


 Generalitat de Catalunya
 Departament de Territori i Sostenibilitat
 Direcció General d'Ordenació
 del Territori i Urbanisme
 Comissió Territorial d'Urbanisme
 de Barcelona

ÀMBITS DE PROTECCIÓ I OBJECTE

5315

Raons catalogació	Ubicat al centre històric del nucli antic, en un dels carrers més antics, associat a dos masos antics, per tant potencial per la troballa de restes arqueològiques. Tots els jaciments arqueològics que es documentin estaran sotmesos a la llei 9/1993, de 30 de setembre, del Patrimoni Cultural Català.
Conjunt / Elements	Els elements trobats a conservar i documentar són restes d'estructures (paviments de rajoles i cairons, murs i envans, fossa sèptica, bassa d'amarar calç) associades als habitatges (Cal Bernat i Mas Crupell). El subsòl queda protegit com a zona d'expectativa arqueològica, en tots els solars, excepte en els edificis construïts amb posterioritat al 1900 en que s'hagin realitzat treballs de remoció del subsòl o eliminació total d'estructures antigues. Resten protegides les restes que es puguin trobar.
Entorn de protecció	L'àmbit de protecció es delimita als plànols del Catàleg dels béns a protegir, als plànols d'ordenació del POUM i a la fitxa JAV -18 (178).

REGULACIÓ DE LES INTERVENCIIONS

Tipus d'intervenció	Excavacions, prospeccions, controls, mostrejos, documentació gràfica i plàstica, consolidació, restauració i adequació.
Reg. Intervencions	Qualsevol intervenció que es dugui a terme en una zona d'expectativa arqueològica com aquesta queda regulada segons el Decret 78/2002, de 5 de març, del Reglament de protecció del patrimoni arqueològic i paleontològic de la Generalitat de Catalunya i ha d'anar acompanyada d'un estudi documental previ i un seguiment per part d'un tècnic arqueòleg, que en proposi la viabilitat d'aquesta intervenció. Aquest nivell de protecció AEA (Àrea d'expectativa arqueològica), implica la protecció integral del bé com a mesura preventiva, mentre no es comprova la presència o el valor de les restes arqueològiques. En cas de troballes, primarà la conservació, d'acord amb el que estableix la Llei 9/1993 del patrimoni cultural català. El reblliment, translat o eliminació de les restes tan sols es pot efectuar amb l'autorització del Departament de Cultura de la Generalitat de Catalunya.
Exterior	Les restes materials possibles de caràcter arqueològic s'han de sotmetre a la llei 9/1993, de 30 de setembre, del Patrimoni Cultural Català i al Decret 78/2002, de 5 de març, del Reglament de protecció del patrimoni arqueològic i paleontològic de la Generalitat de Catalunya.
Usos permesos	Els que determina el POUM.
Entorn de protecció	L'entorn de protecció queda recollit als plànols del Catàleg dels béns a protegir i als plànols d'ordenació del POUM.

INFORMACIÓ COMPLEMENTÀRIA



Generalitat de Catalunya
Departament de Territori i Sostenibilitat
~~Direcció General d'Ordenació~~
~~del Territori i Urbanisme~~
~~Comissió Territorial d'Urbanisme~~
~~de Barcelona~~

Informació històrica	El carrer de Sant Miquel és paral·lel al carrer de Caldes, antic camí que comunicava dues poblacions. La configuració de l'espai entorn de la plaça Vella és de formació recent, fruit del projecte de remodelació del centre urbà i l'enderroc d'algunes cases d'aquests sectors. L'any 2002, com a conseqüència de les obres de renovació i d'instal·lació de serveis de clavegueram per part de l'Ajuntament de Castellar del Vallès al carrer de Sant Miquel fins a la plaça Vella, es va programar, prèviament, una excavació arqueològica d'urgència, que va ser dirigida per Jordi Roig. El resultat de la intervenció va ser la localització de vestigis arqueològics en tres indrets del traçat de les rases.
Bibliografia	
Gràfica	Plànols d'Ordenació del POUM. Ortofotomapa del ICC (Institut Cartogràfic de Catalunya).
Escrita	ROIG, J; COLL, J.M. <i>Memòria de la intervenció arqueològica al jaciment de la Plaça Major de Castellar del Vallès (Vallès Occidental), abril-desembre 2005</i> . 2008.

(<http://www20.gencat.cat/docs/CulturaDepartament/DGPC/Documents/memories%202009/qmem7036.pdf>).

Oral

Observacions

-

Pla anterior

PGO Castellar del Vallès 1999. Text refós 2005. Sòl No Urbanitzable.

Protecció existent

BPU

Jaciment de l' Inventari del Patrimoni Arqueològic i Paleontològic de Catalunya. Núm. 15260.

Jaciment de l' Inventari del Patrimoni Arqueològic de Castellar del Vallès (Annex 4 del PGO 1999).
Núm. 42.

5316



Generalitat de Catalunya
Departament de Territori i Sostenibilitat
Direcció General d'Ordenació
del Territori i Urbanisme
Comissió Territorial d'Urbanisme
de Barcelona

INFORMACIÓ GRÀFICA

FOTOGRAFIES

5317



El carrer de Sant Miquel



Plaça Vella La plaça Vella després de la rehabilitació de l'any 2002.



Generalitat de Catalunya
Departament de Territori i Sostenibilitat
Direcció General d'Ordenació
del Territori i Urbanisme
Comissió Territorial d'Urbanisme
de Barcelona


HORTS DE CAN TORRAS**JAV-19 /176(CU-7)(ARU-11)(ARU-5)**

Altres denominacions

LOCALITZACIÓ

Indret Nucli Antic, plaça Major.

Adreça / es

Coordenades UTM
x= 424040
y= 4607676Identificació al plànol **JAV-19**
Grafisme categoria Delimitació bé
Entorn protecció**DADES CADASTRALS**

Número

Superfície

Sostre

N.plantes

Titularitat

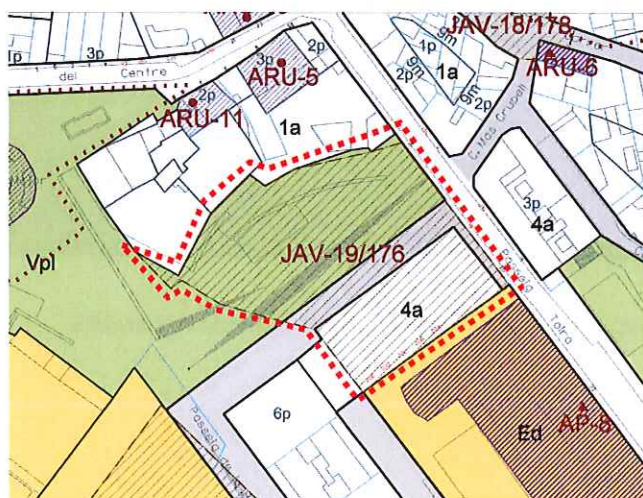
4178002DG2047N

-

-

-

pública



Plànol de localització

e. 1:2000



Imatge

DADES URBANÍSTIQUES

Pla vigent POUM Castellà del Vallès

Classificació SU (sòl urbà)

Qualificació Vpl, Xuc.

Exp. RPUC -

Relació normativa articles 74,75,76,77,79,80,81,89, 90,91,92,93 i 94 de les Normes Urbanístiques del POUM.



Generalitat de Catalunya
Departament de Territori i Sostenibilitat
Direcció General d'Ordenació
del Territori i Urbanisme
Comissió Territorial d'Urbanisme
de Barcelona

CATALOGACIÓ

Tipus de bé Jaciment arqueològic vinculat a element inventariat

Classificació Jaciment

Categoria BPU.

Nº registre / catàleg -

Nivell protecció Àrea d'expectativa arqueològica (AEA). Protecció integral

Altres proteccions Jaciment n. 15991 de l' Inventari del Patrimoni Arqueològic i Paleontològic de Catalunya.

Jaciment n. 27 de l' Inventari del Patrimoni Arqueològic de Castellà del Vallès (Annex 4 del PGO 1999).

DESCRIPCIÓ DEL BÉ

Època	Neolític- Antiguitat tardana.	5319
Tipus	Lloc d'habitació, necròpolis i centre d'explotació agrícola.	
Context	Zona Urbana. Horts distribuïts en tres terrasses a tocar de la plaça Major i a un centenar de metres a ponent de l'església parroquial de Sant Esteve. Havien format part de les eres o patis de les masies de Can Torras i Can Boadella (actualment Can Gorina).	
Elements	Jaciment vinculat al conjunt d'elements urbans de la plaça Major (CU-7), a Can Torras (ARU-11) i Cal Gorina (ARU-5), elements catalogat en el Pla Especial del catàleg dels béns a protegir. Vilatge rural de l'antiguitat tardana que s'escampa pel centre urbà de Castellar del Vallès i que és continuïtat d'un lloc d'habitat conegut des del neolític. Cal relacionar aquest jaciment amb les restes identificats en els sectors 1 i 2 de la plaça Major. El projecte de remodelació urbana dels horts i patis de les masies de Can Torras i Can Boadella, a prop de la plaça Major, va generar una intervenció arqueològica prèvia que va permetre documentar estructures corresponents a un assentament i necròpolis d'època neolítica, i a la <i>pars rústica</i> d'una vil·la de l'antiguitat tardana. Pel que fa al primer establiment, es van localitzar restes de cubetes amb abundant material ceràmic de rebuig, una sitja de perfil troncocònic i fons pla, i quatre inhumacions amb dos individus adults i dos infants. D'altra banda, es van identificar diverses estructures associades a un àmbit d'explotació agrària i artesanal datat dels segles VI-VIII. Es tracta d'un <i>lacus</i> , algunes cubetes i fosses de combustió i un camp de sitges (majoritàriament de cos troncocònic i fons lleugerament pla). El material ceràmic recuperat era força abundant. Hi destacaven, sobretot, ceràmica de cuina, plats i copes de vidre i utilatge domèstic de ferro.	
Ús actual	Aparcament, plaça pública i vials urbans.	
Ús original / altres	Lloc d'habitació	
Estat conservació	Parcialment destruït. Els vestigis localitzats es van tornar a colgar un cop enllestida la recerca arqueològica.	
Entorn de protecció	L' àmbit del jaciment s'ubica en un sistema d'espais lliures, codi Vpl (parcs i jardins urbans) i d'un sistema viari, codi Xuc (xarxa viària urbana cívica).	
Situació de risc	-	

ÀMBITS DE PROTECCIÓ I OBJECTE

Raons catalogació	Ubicat al centre històric del nucli antic, en un dels carrers més antics, associat a dos masos antics, per tant potencial per la troballa de restes arqueològiques. Tots els jaciments arqueològics que es documentin estaran sotmesos a la llei 9/1993, de 30 de setembre, del Patrimoni Cultural Català.
Conjunt / Elements	Els elements trobats a conservar i documentar són restes de cubetes amb abundant material ceràmic de rebuig, una sitja de perfil troncocònic i fons pla, i quatre inhumacions amb dos individus adults i dos infants de l'època del Neolític, diverses estructures associades a un àmbit d'explotació agrària i artesanal datat dels segles VI-VIII; d'un <i>lacus</i> , algunes cubetes i fosses de combustió i un camp de sitges (majoritàriament de cos troncocònic i fons lleugerament pla), ceràmica de cuina, plats i copes de vidre i utilatge domèstic de ferro de l'època de l'Antiguitat Tardana. El subsòl queda protegit com a zona d'expectativa arqueològica, en tots els solars, excepte en els edificis construïts amb posterioritat al 1900 en que s'hagin realitzat treballs de remoció del subsòl o eliminació total d'estructures antigues. Resten protegides les restes que es puguin trobar.
Entorn de protecció	L'àmbit de protecció es delimita als plànols del Catàleg dels béns a protegir, als plànols d'ordenació del POUM i a la fitxa JAV -19 (176).



Generalitat de Catalunya
Departament de Territori i Sostenibilitat
Direcció General d'Ordenació
del Territori i Urbanisme
Comissió Territorial d'Urbanisme
de Barcelona

REGULACIÓ DE LES INTERVENCIIONS


Típus d'intervenció	Excavacions, prospeccions, controls, mostrejos, documentació gràfica i plàstica, consolidació, restauració i adequació.
Reg. Intervencions	<p>Qualsevol intervenció que es dugui a terme en una zona d'expectativa arqueològica com aquesta queda regulada segons el Decret 78/2002, de 5 de març, del Reglament de protecció del patrimoni arqueològic i paleontològic de la Generalitat de Catalunya i ha d'anar acompanyada d'un estudi documental previ i un seguiment per part d'un tècnic arqueòleg, que en proposi la viabilitat d'aquesta intervenció.</p> <p>Aquest nivell de protecció AEA (Àrea d'expectativa arqueològica), implica la protecció integral del bé com a mesura preventiva, mentre no es comprova la presència o el valor de les restes arqueològiques. En cas de troballes, primarà la conservació, d'acord amb el que estableix la Llei 9/1993 del patrimoni cultural català. El reblliment, transllat o eliminació de les restes tan sols es pot efectuar amb l'autorització del Departament de Cultura de la Generalitat de Catalunya.</p>
Exterior	Les restes materials possibles de caràcter arqueològic s'han de sotmetre a la llei 9/1993, de 30 de setembre, del Patrimoni Cultural Català i al Decret 78/2002, de 5 de març, del Reglament de protecció dels patrimoni arqueològic i paleontològic de la Generalitat de Catalunya.
Usos permesos	Els que determina el POUM.
Entorn de protecció	L'entorn de protecció queda recollit als plànols del Catàleg dels béns a protegir i als plànols d'ordenació del POUM.


 Generalitat de Catalunya
 Departament de Territori i Sostenibilitat
 Direcció General d'Ordenació
 del Territori i Urbanisme
 Comissió Territorial d'Urbanisme
 de Barcelona

5321

INFORMACIÓ COMPLEMENTÀRIA

Informació històrica	Aquest jaciment va ser identificat a finals de la dècada del 1980. A simple vista, s'observaven abundants restes d' <i>opus signinum</i> emprades als marges de les feixes dels horts i fragments dispersos de ceràmica romana. L'any 2003, un projecte de remodelació endegat per l'Ajuntament preveia la transformació d'aquest espai en un aparcament i l'obertura d'un nou vial. A causa d'aquesta intervenció es va dur a terme un primer sondeig informatiu que va posar al descobert diverses estructures de l'antiguitat tardana. Posteriorment, es va efectuar una excavació arqueològica dirigida per Joan Manuel Coll i Jordi Roig. La recerca va constatar l'existència d'un jaciment d'època neolítica i d'un vilatge rural de l'antiguitat tardana. Probablement, aquest darrer assentament tenia l'origen en una vil·la baix imperial situada entre les masies de Can Torras i Can Gorina, ocupant gran part de l'espai de l'actual Passeig de la Plaça Major.
Bibliografia	
Gràfica	Plànols d'Ordenació del POUM. Ortofotomapa del ICC (Institut Cartogràfic de Catalunya).
Escrita	SUBIRÀ, M.E.; GARCÍA, E.; BERROCAL, I. <i>Informe de les restes humanes recuperades a l'estructura 11 dels Horts de Can Torras (Castellar del Vallès, Vallès Occidental)</i> . Bellaterra: Unitat d'Antropologia, Departament de Biologia Animal, Biologia Vegetal i Ecologia, Universitat Autònoma de Barcelona, 2004. COLL, J.M; ROIG, J. "Un assentament del neolític i un vilatge de l'antiguitat tardana als horts de Can Torras (Castellar del Vallès, Vallès Occidental). <i>Recerca</i> . Castellar del Vallès, 2005. Núm. 4. 45-58 p. COLL, J.M; ROIG, J. "La intervenció arqueològica als horts de Can Torras (Castellar del Vallès): un assentament del neolític i un vilatge de l'antiguitat tardana". <i>Tribuna d'Arqueologia 2003-2004</i> . Barcelona: Generalitat de Catalunya, Departament de Cultura, 2006. 113-127p. ROIG, J; COLL, J.M. <i>Memòria de la intervenció arqueològica als Horts de Can Torras (Castellar del Vallès, Vallès Occidental), març-abril 2003</i> . 2008. http://www20.gencat.cat/docs/CulturaDepartament/DGPC/Documents/memories%202009/qmem7016.pdf
Oral	-
Observacions	-
Pla anterior	PGO Castellar del Vallès 1999. Text refós 2005. Sòl No Urbanitzable.
Protecció existent	BPU Jaciment de l' Inventari del Patrimoni Arqueològic i Paleontològic de Catalunya. Núm. 15991. Jaciment de l' Inventari del Patrimoni Arqueològic de Castellar del Vallès (Annex 4 del PGO 1999). Núm. 27.


 Generalitat de Catalunya
 Departament de Territori i Sostenibilitat
 Direcció General d'Ordenació
 del Territori i Urbanisme
 Comissió Territorial d'Urbanisme
 de Barcelona

INFORMACIÓ GRÀFICA

FOTOGRAFIES



Sitja reutilitzada com a lloc d'enterrament simultani al Neolític Mitjà.
COLL, J.M.; ROIG, J., 2005: 48.



Vista general del lacus i d'algunes sitges del vilatge de
l'antiguitat tardana. COLL, J.M.; ROIG, J., 2005: 54.



Estat actual de les obres efectuades als horts de Can Torras. 2009.





Estat actual de les obres efectuades als horts de Can Torras. 2009.



Generalitat de Catalunya
Departament de Territori i Sostenibilitat
Direcció General d'Ordenació
del Territori i Urbanisme
Comissió Territorial d'Urbanisme
de Barcelona

CAMP DE SITGES DELS c/ ESGLÈSIA I GRAL. BOADELLA

JAV-20 / 173 (CU-7)


Altres denominacions

5324

LOCALITZACIÓ

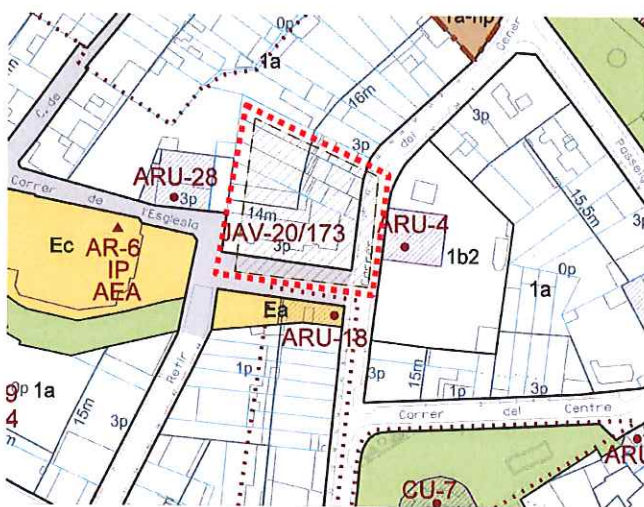
Indret

Adreça / es C/de l'Església, 2-12/C/ General Boadella, 20-28.

Coordenades UTM
x= 423916
y= 4607770Identificació al plànol JAV-20
Grafisme categoria ●Delimitació bé
Entorn protecció

DADES CADASTRALS

Número	Superfície	Sostre	N.plantes	Titularitat
4080036DG2048S	-	-	-	privada
4080037DG2048S	-	-	-	privada



Plànol de localització

e. 1:2000



Imatge

DADES URBANÍSTIQUES

Pla vigent	POUM Castellar del Vallès
Classificació	SU (sòl urbà)
Qualificació	Xuc, 1a.
Exp. RPUC	-
Relació normativa	articles 74,75,76,77,79,80,120,121 i 122 de les Normes Urbanístiques del POUM.

CATALOGACIÓ

Tipus de bé	Jaciment arqueològic vinculat a element inventariat
Classificació	Jaciment
Categoria	EAP
Nº registre / catàleg	-
Nivell protecció	Àrea d'expectativa arqueològica (AEA)
Altres proteccions	Jaciment n. 16236 de l' Inventari del Patrimoni Arqueològic i Paleontològic de Catalunya.

Generalitat de Catalunya
Departament de Territori i Sostenibilitat
Direcció General d'Ordenació
del Territori i Urbanisme
Comissió Territorial d'Urbanisme
de Barcelona

DESCRIPCIÓ DEL BÉ

Època	Medieval Domini Visigòtic.
Tipus	Varis sitja isolada.
Context	Zona urbana. El solar corresponent a la cantonada entre els carrers Església i General Boadella de Castellar del Vallès està situat en el nucli urbà de Castellar del Vallès, a uns 20m de distància de l'entrada principal de l'església parroquialde Sant Esteve. Jaciment vinculat al conjunt urbà de la plaça Major (CU-7), element catalogat en el Pla Especial del catàleg dels béns a protegir.
Elements	No es coneix l'extensió d'aquesta zona d'emmagatzematge. Una part del camp de sitges resta pendent d'excavar. La superfície del solar és d'uns 500 metres quadrats i es trobava lliure d'edificacions, amb runa d'un enderroc recent en el moment d'inici de la intervenció. La intervenció arqueològica realitzada en aquest solar va estar motivada pel projecte de construcció de pisos i cases unifamiliars, amb locals comercials als baixos i un garatge comunitari, tasques que impliquen un rebaix del terreny. Calia comprovar si aquests rebaixos podrien afectar alguna resta arqueològica existent en el subsòl. Durant la fase de prospecció es detectà una única estructura negativa en l'extrem nord-oest del solar, corresponent a una sitja de cronologia tardoantiga (segle VI - VII): un fons de sitja per a l'emmagatzematge de cereal, excavada en el terreny natural.
Ús actual	Àrea residencial urbana.
Ús original / altres	Camp de sitges.
Estat conservació	Parcialment destruït. Un cop enllestida la recerca arqueològica de l'any 2004, es van tornar a colgar les restes materials localitzades.
Entorn de protecció	L' àmbit del jaciment s'ubica en una zona residencial de nucli antic, codi 1a i d'un sistema viari, codi Xuc (xarxa viària urbana cívica).
Situació de risc	-



Generalitat de Catalunya
Departament de Territori i Sostenibilitat
Direcció General d'Ordenació
del Territori i Urbanisme
Comissió Territorial d'Urbanisme
de Barcelona

ÀMBITS DE PROTECCIÓ I OBJECTE

Raons catalogació	Ubicat al centre històric del nucli antic, en un dels carrers més antics, per tant potencial per la troballa de restes arqueològiques. Tots els jaciments arqueològics que es documentin estaran sotmesos a la llei 9/1993, de 30 de setembre, del Patrimoni Cultural Català.
Conjunt / Elements	Els elements trobats a conservar i documentar són una única sitja excavada al terreny natural i amortitzada, segons el material ceràmic recuperat, entre els segles VI i VII. El subsòl queda protegit com a zona d'expectativa arqueològica, en tots els solars, excepte en els edificis construïts amb posterioritat al 1900 en que s'hagin realitzat treballs de remoció del subsòl o eliminació total d'estructures antigues. Resten protegides les restes que es puguin trobar.
Entorn de protecció	L'àmbit de protecció es delimita als plànols del Catàleg dels béns a protegir, als plànols d'ordenació del POUM i a la fitxa JAV -20 (173).

REGULACIÓ DE LES INTERVENCIIONS

Tipus d'intervenció	Excavacions, prospeccions, controls, mostrejos, documentació gràfica i plàstica, consolidació, restauració i adequació.
---------------------	---

Reg. Intervencions

Qualsevol intervenció que es dugui a terme en una zona d'expectativa arqueològica com aquesta queda regulada segons el Decret 78/2002, de 5 de març, del Reglament de protecció del patrimoni arqueològic i paleontològic de la Generalitat de Catalunya i ha d'anar acompanyada d'un estudi documental previ i un seguiment per part d'un tècnic arqueòleg, que en proposi la viabilitat d'aquesta intervenció.

Aquest nivell de protecció AEA (Àrea d'expectativa arqueològica), implica la protecció integral del bé com a mesura preventiva, mentre no es comprova la presència o el valor de les restes arqueològiques. En cas de troballes, primarà la conservació, d'acord amb el que estableix la Llei 9/1993 del patrimoni cultural català. El reblliment, translat o eliminació de les restes tan sols es pot efectuar amb l'autorització del Departament de Cultura de la Generalitat de Catalunya.

Exterior

Les restes materials possibles de caràcter arqueològic s'han de sotmetre a la llei 9/1993, de 30 de setembre, del Patrimoni Cultural Català i al Decret 78/2002, de 5 de març, del Reglament de protecció dels patrimoni arqueològic i paleontològic de la Generalitat de Catalunya.

Usos permesos

Els que determina el POUM.

Entorn de protecció

L'entorn de protecció queda recollit als plànols del Catàleg dels béns a protegir i als plànols d'ordenació del POUM.

INFORMACIÓ COMPLEMENTÀRIA

Informació històrica

L'any 2004, el projecte de construcció d'una àrea residencial i un espai d'ús públic a la cantonada dels carrers Església i General Boadella va motivar, prèviament, una intervenció arqueològica, que va ser dirigida per David Molina.

Bibliografia**Gràfica**

Plànols d'Ordenació del POUM.

Ortofotomapa del ICC (Institut Cartogràfic de Catalunya).

Escrita

SUBIRANA, R. *Obra sabadellenca 1953-1978*. Edició d'homenatge. Sabadell, 1979.

Oral

-

Observacions

-

Pla anterior

PGO Castellar del Vallès 1999. Text refós 2005. Sòl No Urbanitzable.

Protecció existent

BPU

Jaciment de l' Inventari del Patrimoni Arqueològic i Paleontològic de Catalunya. Núm. 16236.



INFORMACIÓ GRÀFICA

FOTOGRAFIES



5327



Generalitat de Catalunya
Departament de Territori i Sostenibilitat
Direcció General d'Ordenació
del Territori i Urbanisme
Comissió Territorial d'Urbanisme
de Barcelona

ESTABLIMENT IBÈRIC DEL PITU DE CAN BARBA**JAV-21 / 169 (AI-21)**

Altres denominacions IES Castellar- Plaça de la Miranda

LOCALITZACIÓ

Indret Al sud-oest del nucli urbà, entre el carrer Trias de Bes i el carrer Carrasco i Formiguera.

Adreça / es 5328

Coordenades UTM

x= 423553

y= 4606987

Identificació al plànol **JAV-21**

Grafisme categoria

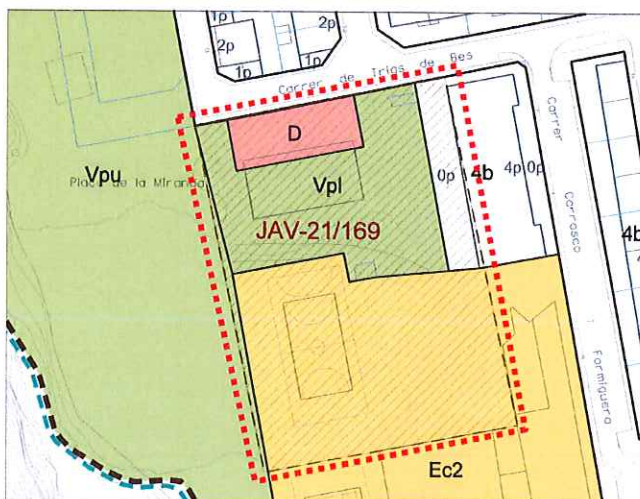


Delimitació bé

Entorn protecció

**DADES CADASTRALS**

Número	Superfície	Sostre	N.plantes	Titularitat
3672007DG2037S	-	-	-	pública
3672001DG2037S	-	-	-	privada
3672011DG2037S	-	-	-	pública



Plànol de localització

e. 1:2000



Imatge

DADES URBANÍSTIQUES

Pla vigent	POUM Castellar del Vallès
Classificació	SU (sòl urbà)
Qualificació	Vpl, Ed, D.
Exp. RPUC	-
Relació normativa	articles 89,90,91,92,93,94, 102,103,104,105,106,112,113,114, 115 i 116 de les Normes Urbanístiques del POUM.

CATALOGACIÓ

Tipus de bé	Jaciment arqueològic vinculat a element inventariat
Classificació	Jaciment
Categoria	EPA
Nº registre / catàleg	-
Nivell protecció	Àrea d'expectativa arqueològica (AEA)
Altres proteccions	Jaciment n. 3077 de l' Inventari del Patrimoni Arqueològic i Paleontològic de Catalunya. Jaciment n. 39 de l' Inventari del Patrimoni Arqueològic de Castellar del Vallès (Annex 4 del PGO 1999).



Generalitat de Catalunya
Departament de Territori i Sostenibilitat
Direcció General d'Ordenació
del Territori i Urbanisme
Comissió Territorial d'Urbanisme
de Barcelona

DESCRIPCIÓ DEL BÉ

Època	Bronze final i Ibèric.	5329
Tipus	Lloc d'habitació sense estructures visibles.	
Context	En una plana elevada sobre el marge esquerre del riu Ripoll (El Pito de Can Barba) a prop de la carretera de Sabadell a Calders B-124 i darrere d'algunes dependències de l'IES Castellar i d'uns blocs de pisos. Jaciment vinculat a la Xemeneia del Pito de Can Barba (AI-21), element catalogat en el Pla Especial del catàleg dels béns a protegir.	
Elements	Petit assentament d'època ibèrica sense excavar. No s'han trobat vestigis d'estructures. Trobada dispersa de fragments informes i molt rodats de ceràmica comuna ibèrica i de ceràmica feta a mà i decorada amb cordons trenats. Igualment, van aparèixer en superfície bocins de peces lítiques (cal destacar una làmina de sílex de molt bona factura), una destrat polimentada i una vora bisellada de plat-tapadora d'adscripció prehistòrica.	
Ús actual	Zona urbana construïda.	
Ús original / altres	Establiment ibèric.	
Estat conservació	Els materials arqueològics localitzats es concentren a prop de la xemeneia i l'actual pati de l'IES Castellar, tot i que no s'ha fet prou prospecció per poder determinar l'extensió i la potència del jaciment.	
Entorn de protecció	L' àmbit del jaciment s'ubica en un sistema d'equipament, codi Ed (docent), d'un sistema d'espais lliures, codi Vpl (parcs i jardins urbans) i d'un sistema d'habitatge dotacional D.	
Situació de risc	-	

ÀMBITS DE PROTECCIÓ I OBJECTE

Raons catalogació	Tots els jaciments arqueològics que es documentin estaran sotmesos a la llei 9/1993, de 30 de setembre, del Patrimoni Cultural Català.
Conjunt / Elements	Els elements trobats a conservar i documentar són fragments informes i molt rodats de ceràmica comuna ibèrica i de ceràmica feta a mà i decorada amb cordons trenats. En superfície, bocins de peces lítiques (cal destacar una làmina de sílex de molt bona factura), una destrat polimentada i una vora bisellada de plat-tapadora d'adscripció prehistòrica. El subsòl queda protegit com a zona d'expectativa arqueològica, en tots els solars, excepte en els edificis construïts amb posterioritat al 1900 en que s'hagin realitzat treballs de remoció del subsòl o eliminació total d'estructures antigues. Resten protegides les restes que es puguin trobar.
Entorn de protecció	L'àmbit de protecció es delimita als plànols del Catàleg dels béns a protegir, als plànols d'ordenació del POUM i a la fitxa JAV -21 (169).

REGULACIÓ DE LES INTERVENCIIONS

Tipus d'intervenció	Excavacions, prospeccions, controls, mostrejos, documentació gràfica i plàstica, consolidació, restauració i adequació.
Reg. Intervencions	Qualsevol intervenció que es dugui a terme en una zona d'expectativa arqueològica com aquesta queda regulada segons el Decret 78/2002, de 5 de març, del Reglament de protecció del patrimoni arqueològic i paleontològic de la Generalitat de Catalunya i ha d'anar acompanyada d'un estudi documental previ i un seguiment per part d'un tècnic arqueòleg, que en proposi la viabilitat d'aquesta intervenció. Aquest nivell de protecció AEA (Àrea d'expectativa arqueològica), implica la protecció integral del bé com a mesura preventiva, mentre no es comprova la presència o el valor de les restes arqueològiques. En cas de troballes, primària la conservació d'acord amb el que estableix la Llei 9/1993 del patrimoni cultural català. El restes tan sols es pot efectuar amb l'autorització del Departament de Cultura de la Generalitat de Catalunya.

Exterior Les restes materials possibles de caràcter arqueològic s'han de sotmetre a la llei 9/1993, de 30 de setembre, del Patrimoni Cultural Català i al Decret 78/2002, de 5 de març, del Reglament de protecció dels patrimonis arqueològic i paleontològic de la Generalitat de Catalunya.

5330

Usos permesos Els que determina el POUM.

Entorn de protecció L'entorn de protecció queda recollit als plànols del Catàleg dels béns a protegir i als plànols d'ordenació del POUM.

INFORMACIÓ COMPLEMENTÀRIA

Informació històrica L'any 1988, el senyor J. M. Coll va recollir en superfície al costat de la xemeneia de la masia de Can Barba alguns materials ceràmics d'època ibèrica. Amb posterioritat, durant la construcció de l'IES Castellar, es va fer un petit seguiment de les rases de fonamentació del nou edifici escolar, sense que se'n derivés cap resultat positiu. El material arqueològic recollit a tocar de Can Barba consta que es va dipositar a l'Arxiu Històric de Castellar del Vallès

Bibliografia

Gràfica Plànols d'Ordenació del POUM.

Ortofotomapa del ICC (Institut Cartogràfic de Catalunya).

Escrita COLL, J.M.; MOLINA, J.A.; ROIG, J. "El poblament protohistòric de la conca alta del riu Ripoll: de l'Edat del Ferro a la fi del món ibèric". *Limes*. Cerdanyola del Vallès, 1993. Núm. 3. 41-52 p.

Oral -

Observacions -

Pla anterior PGO Castellar del Vallès 1999. Text refós 2005. Sòl No Urbanitzable.

Protecció existent BPU

Jaciment de l' Inventari del Patrimoni Arqueològic i Paleontològic de Catalunya. Núm. 3077.

Jaciment de l' Inventari del Patrimoni Arqueològic de Castellar del Vallès (Annex 4 del PGO 1999). Núm. 39.

INFORMACIÓ GRÀFICA

FOTOGRAFIES



Generalitat de Catalunya
Departament de Territori i Sostenibilitat
Direcció General d'Ordenació
del Territori i Urbanisme
Comissió Territorial d'Urbanisme
de Barcelona

PEDRERA DE CAN SALLENT**JAV-22 / 212 (AI-08)**

Altres denominacions

5331

LOCALITZACIÓ

Indret

Adreça / es

Coordenades UTM

x= 421288

y= 4607742

Identificació al plànol **JAV-22**

Grafisme categoria



Delimitació bé

Entorn protecció

**DADES CADASTRALS**

Número

Superfície

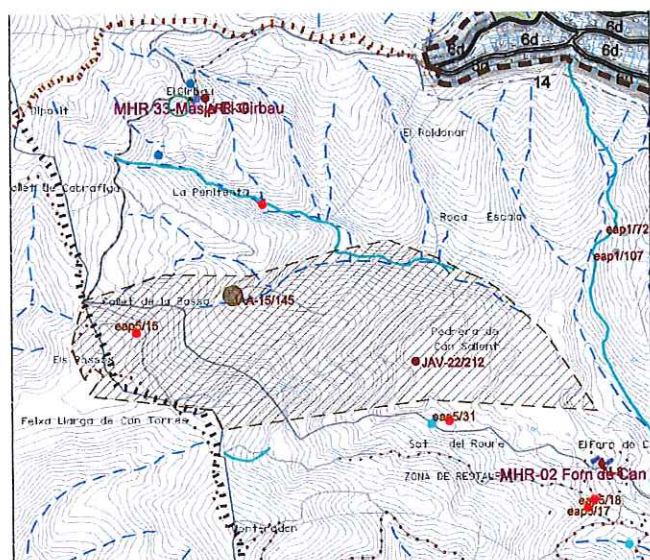
Sostre

N.plantes

Titularitat

Varis -

privada



Plànol de localització

e. 1:20.000

Imatge

DADES URBANÍSTIQUES

Pla vigent

POUM Castellar del Vallès

Classificació

SNU (sòl no urbanitzable)

Qualificació

14 La Serralada

Exp. RPUC

-

Relació normativa

article 190 Normes Urbanístiques del POUM.

CATALOGACIÓ

Tipus de bé

Jaciment arqueològic vinculat a element inventariat

Classificació

Jaciment paleontològic

Categoria

BPU

Nº registre / catàleg

-

Nivell protecció

Àrea d'expectativa arqueològica (AEA)

Altres proteccions

Jaciment n. 20961 de l' Inventari del Patrimoni Arqueològic i Paleontològic de Catalunya.



Generalitat de Catalunya
Departament de Territori i Sostenibilitat
Direcció General d'Ordenació
del Territori i Urbanisme
Comissió Territorial d'Urbanisme
de Barcelona

DESCRIPCIÓ DEL BÉ

Època	Triàsic mitjà.
Tipus	A l'aire lliure.
Context	<p>Els afloraments es troben a la zona de Can Sallent o Forns de calç i Pedrera de Can Sallent, propera al límit del terme municipal amb Matadepera. Existeix una casa del segle XIX que dona nom al sector i que està a 1,5km de la crta. C-1415 direcció a Terrassa, PK 25.</p> <p>Jaciment vinculat al forn de calç i pedrera de Can Sallent (AI-08), element catalogat en el Pla Especial del catàleg dels béns a protegir.</p> <p>El límit del jaciment inclou dins d'ell el jaciment arqueològic aïllat de l'assentament medieval del casalot de Can Torras (JAA-15).</p> <p>Part del jaciment està inclòs al límit del Pla Especial de Restauració de la Pedrera de Can Sallent.</p>
Elements	<p>En la campanya de prospecció de setembre de 2012 s'han descobert en la Pedrera de Can Sallent nivells triàsics molt rics en icnites de rèptils en molt bon estat de preservació, registrant-se i referenciant-se 26 plaques de roca amb icnites abundants i diverses agrupacions de poques icnites i algunes de soltes. La major part d'aquestes icnites són pentadàctils i s'han atribuït provisionalment al icnogènere Rhynchosauroides sp., si bé no es pot descartar la presència d'altres icnogèneres.</p> <p>Respecte a la geologia d'aquest jaciment, es pot observar fàcies de tipus Buntsandstein així com també Muschelkalk inferior i mitjà, tots ells amb una edat possiblement de Triàsic mitjà, tot i que es requereixen més dades per poder establir la seva seguretat. Els treballs previs han mostrat que aquests sectors presenten una alta susceptibilitat de contenir restes de petjades de tetràpodes i la present prospecció ha de valorar la presència de restes fòssils de vertebrats.</p> <p>Aquests conjunts d'icnites del Permià i Triàsic Inferior i Mitjà, de 240 a 260 milions d'anys d'antiguitat, constitueixen les restes fòssils indirectes de vertebrats terrestres més antigues del registre paleontològic de Catalunya.</p>
Ús actual	Restauració de la Pedrera de Can Sallent.
Ús original / altres	Extracció de pedra.
Estat conservació	-
Entorn de protecció	L' àmbit del jaciment s'ubica en un sistema d'equipament, es localitza en uns components de qualificació de boscos, components de masses forestals de protecció, components de matollars, prats i herbassars, i component d'hàbitats d'interès comunitari (HIC).
Situació de risc	-

ÀMBITS DE PROTECCIÓ I OBJECTE

Raons catalogació	Tots els jaciments arqueològics que es documentin estaran sotmesos a la llei 9/1993, de 30 de setembre, del Patrimoni Cultural Català.
Conjunt / Elements	Nivells triàsics molt rics en icnites de rèptils en molt bon estat de preservació, registrant-se i referenciant-se 26 plaques de roca amb icnites abundants i diverses agrupacions de poques icnites i algunes de soltes. La major part d'aquestes icnites són pentadàctils i s'han atribuït provisionalment al icnogènere Rhynchosauroides sp., si bé no es pot descartar la presència d'altres icnogèneres.
Entorn de protecció	L'àmbit de protecció es delimita als plànols del Catàleg dels béns a protegir, als plànols d'ordenació del POUM i a la fitxa JAV -22 (212).



REGULACIÓ DE LES INTERVENCIIONS

Tipus d'intervenció	Excavacions, prospeccions, controls, mostrejos, documentació gràfica i plàstica, consolidació, restauració i adequació.
Reg. Intervencions	<p>Qualsevol intervenció que es dugui a terme en una zona d'expectativa arqueològica com aquesta queda regulada segons el Decret 78/2002, de 5 de març, del Reglament de protecció del patrimoni arqueològic i paleontològic de la Generalitat de Catalunya i ha d'anar acompanyada d'un estudi documental previ i un seguiment per part d'un tècnic arqueòleg, que en proposi la viabilitat d'aquesta intervenció.</p> <p>Aquest nivell de protecció AEA (Àrea d'expectativa arqueològica), implica la protecció integral del bé com a mesura preventiva, mentre no es comprova la presència o el valor de les restes arqueològiques. En cas de troballes, primarà la conservació, d'acord amb el que estableix la Llei 9/1993 del patrimoni cultural català. El reblliment, transllat o eliminació de les restes tan sols es pot efectuar amb l'autorització del Departament de Cultura de la Generalitat de Catalunya.</p>
Exterior	Les restes materials possibles de caràcter arqueològic s'han de sotmetre a la llei 9/1993, de 30 de setembre, del Patrimoni Cultural Català i al Decret 78/2002, de 5 de març, del Reglament de protecció dels patrimoni arqueològic i paleontològic de la Generalitat de Catalunya.
Usos permesos	Els que determina el POUM.
Entorn de protecció	L'entorn de protecció queda recollit als plànols del Catàleg dels béns a protegir i als plànols d'ordenació del POUM.

INFORMACIÓ COMPLEMENTÀRIA

Informació històrica

L'icnotaxó Rhynchosauroides va ser definit per Maidwell (1911) a partir d'icnites trobades en associació a restes d'esquelets de Rhynchosauria (Owen 1842a), clade extint de rèptils diàpsids, que visqueren en el Triàsic i van ser molt abundants en el Triàsic superior, i que podien arribar fins a 2,5 m de llargada per 0,7 d'alçada. Hi ha controvèrsia sobre l'atribució d'aquest icnotaxó als rhynchosaures, Lockley&Hunt (1995) indiquen la possibilitat de que puguin pertànyer a rèptils de tipus Lepidosauromorfs. En aquest grup s'inclouen els actuals llargardaixos, serps i la tuatarà. Durant el Triàsic, els lepidosauroforms eren presents i s'ha suggerit que les icnites de tipus Rhynchosauroides haguessin estat produïdes per animals pròxims als Rhynchocefals. Aquest grup avui dia tan sols té un representant viu: la Tuatara, que viu a Nova Zelanda.

La presència de l'icnotaxó Rhynchosauroides és coneguda en afloraments triàsics de Cantàbria (Peña Sagra), de Teruel (Montalbán, Peñarroyas), de Jaén (Santiesteban del Puerto), d'Itàlia (Dolomites), de Polònia (muntanyes Swietokrzyskie), Brasil (Fm. Santa Maria, Paranà), Argentina (Los Menucos, Río Negro), entre d'altres.

A Catalunya s'han localitzat altres icnites de rèptils permotriàsiques als jaciments de Palanca de Noves de Ribera d'Urgell (IPAPC 20246, Alt Urgell), La Móra 1 i 2 (IPAPC 14202 i 14201), Corral d'en Perera (IPAPC 20946), Bellit (IPAPC 20947) de Tagamanent (Vallès Oriental), es tenen notícies històriques de Can Paulet a Cervelló (Baix Llobregat), i en la campanya de prospecció de 2012 se n'han localitzat a Noves de Segre (Alt Urgell), Coll del Cantó (terme de Montferrer i Castellbó, Alt Urgell), a Peramea, les Collades de Salzet i Sant Jaume (terme de Baix Pallars, Pallars Sobirà), a La Mola d'Amunt, Benés i Avellanós (terme de Sarroca de Bellera, Pallars Jussà).

Aquests conjunts d'icnites del Permià i Triàsic Inferior i Mitjà, de 240 a 260 milions d'anys d'antiguitat, constitueixen les restes fòssils indirectes de vertebrats terrestres més antigues del registre paleontològic de Catalunya, especialment les del jaciment de la Palanca de Noves, d'edat atribuïda Permià, de 260 milions d'anys aproximadament. La seva quantitat i qualitat ens mostren el gran potencial paleontològic de Catalunya en aquestes edats, de gran interès científic i patrimonial.

Aquesta informació està extreta de la fitxa del Departament de Cultura (eGIPCI (e-Gestió Integral del Patrimoni Cultural Immoble)), la qual compta amb la supervisió del Dr. Josep Fortuny Terricabres, paleontòleg investigador de l'Institut Català de Paleontologia Miquel Crusafont i especialista en fauna vertebrada del Triàsic.

Bibliografia

Gràfica

Plànols d'Ordenació del POUM.

Ortofotomapa del ICC (Institut Cartogràfic de Catalunya).

Escrita

ALMELA, A. & LLOPIS LLADÓ, N.. Explicación al Mapa Geológico de España a escala 1.50.000. Hoja nº 392. Sabadell.. IGME, 1947. p.106.

BARDET, N., PEREDA-SUBERDIOLA, X & RUIZ-OMEÑACA, J.I.. "Mesozoic marine reptiles from the Iberian Peninsula.". *Geo-Temas*. 10 (2008), p.1245-1248.

CALVET, F. & MARZO, M.. "Excursiones del III Coloquio Estratigráfico y Paleogeográfico del Pérmico y Triásico de España". A: *El Triásico de las Cordilleras Costero Catalanas: estratigrafía, sedimentología y análisis secuencial*.. 1994. p.53.

CALZADA, S.. "Niveles fosilíferos de la fácies Buntsandstein (Trias) en el sector norte de los Catalánides.". *Cuadernos de Geología Ibérica*. 11, p.256-271.

DEMATHIEU, G. & SAIZ DE OMEÑACA, J.. "Primeros resultados del estudio de un nuevo yacimiento de icnofauna triásica, en Peña Sacra (Cantabria, España)". *Estudios geol.* 46 (1990), p.147-150.

DINARES-TURELL, J., BIENVENIDO-DIEZ, J., REY, D. & ARNAL, I.. "'Buntsandstein' magnetostratigraphy and biostratigraphic reappraisal from eastern Iberia: Early and Middle Triassic boundary definitions through correlation

to Tethian sections.". *Palaeogeography, Palaeoclimatology, Palaeoecology*. p.158-177.

EZQUERRA, R., ZURITA, C., SORIA, A.R. & MARTÍNEZ, P.. "Icnitas de vertebrados en las facies Buntsandstein (Triásico inferior) del Macizo de Montalbán (Peñarroyas, Prov. de Teruel)". *Geogaceta*. 18 (1995), p.109-112.

FORTUNY, J., BOLET, A., SELLÉS, A.G., CARTANYÀ, J. GALOBART, A.. "New insights on the Permian and Triassic vertebrates from the Iberian Peninsula with emphasis on the Pyrenean and Catalanian basins.". *Journal of*

Iberian Geology. 37 (1), p.65-86.

FORTUNY, J.. "Els vertebrats dels Països Catalans durant el Permà i el Triàsic.". *Història Natural dels Països Catalans*. 16. Suplem (2010), p.430-432.

FORTUNY, J.. *Permian and triassic tetrapods of Catalonia (SE Europe) : Advances of virtual paleontology applied to the systematics, paleobiology and paleoecology of temnospondyls*. Tesi doctoral.. Barcelona: Universitat de Barcelona. Facultat de Ciències Geològiques. Departament d'Estratigrafia, Paleontologia i Geociències Marines, 2011. p.242.

FORTUNY, Josep [et al.]. "Els amfibis més antics de Catalunya: recerca, divulgació, protecció i reconstrucció digital dels fòssils del jaciment paleontològic de la Móra (Tagamanent, Vallès Oriental)". *Tribuna d'Arqueologia* 2009. p.11-28.

LOCKLEY, M. & HUNT, A.P.. *Dinosaur tracks*. New York: Columbia University Press., 1995. p.338.

LOCKLEY, M. & MEYER, C.. *Dinosaur tracks and other fossil footprints of Europe*. New York: Columbia University Press, 2000. p.323.

LOCKLEY, M., HUNT, G.P. & MEYER, C.. "Vertebrate tracks and the ichnofacies concept: implications for paleoecology and paleoestratigraphy.". A: S. DONOVAN (ed.). *The Paleobiology of Trace Fossils*. New York: Wiley and Sons, 1994. p.241-268.

MAIDWELL, F.T.. "Notes on footprints from Keuper, II, the 'Fereday Smith' footprint slab in the Manchester Museum.". *Proceedings of the Liverpool Geological Society*. 12 (1914), p.53-71.

MAIDWELL, F.T.. "Notes on footprints from the Keuper of Runcorn Hill.". *Proceedings of Liverpool Geological Society*. 11 (1911), p.140-152.

MARZO, M. & CALVET, F.. *El Triásico de los Catalánides*. II.. Lleida: Institut d'Estudis Ilerdencs, 1985. p.175.

OWEN, R.. "Report on British fossil reptiles.". *Report of the British Association for the Advancement of Science*. p.60-204.

SANZ, J.L., BUSCALIONI, A.D., MORATALLA, J.J. & FRANCES, V.. *Los reptiles mesozoicos del registro español*.. Unidad de Paleontología. Dto. Biología. Fac. Ciencias. Universidad Autónoma de Madrid: CSIC, 1990. p.84.

SOLÉ DE PORTA, N., CALVET, F. & TORRENTÓ, L.. "Análisis palinológico del Triásico de los Catalánides (NE España)". *Cuadernos de Geología Ibérica*. 11, p.237-254.



TRESISE, G. & KING, M.J.. "History of Ichnology: The Misconceived Footprints of Rhynchosaurs.". Ichnos: An International Journal for Plant and Animal Traces. [London] 19 (2012), 4, p.228-237.

<http://dx.doi.org/10.1080/10420940.2012.717131>.

VALDISERRI, D., FORTUNY, J. & GALOBART, A.. "New insight on old material: Triassic tetrapods footprints in Catalonia (NE Iberian Peninsula).". Mesozoic Terrestrial Abstract book. p.163.

VIRGILI, C.. "El Triásico de los Catalánides". Boletín del Instituto Geológico y Minero. [Madrid] 69 (1958), p.1-856.

5335

DEPARTAMENT DE CULTURA DE LA GENERALITAT DE CATALUNYA. eGIPCI (e-Gestió Integral del Patrimoni Cultural Immobile)

Oral

-

Observacions

-

Pla anterior

PGO Castellar del Vallès 1999. Text refós 2005. Sòl No Urbanitzable.

Protecció existent

BPU

Jaciment de l' Inventari del Patrimoni Arqueològic i Paleontològic de Catalunya. Núm. 20961.




Generalitat de Catalunya
Departament de Territori i Sostenibilitat
Direcció General d'Ordenació
del Territori i Urbanisme
Comissió Territorial d'Urbanisme
de Barcelona

INFORMACIÓ GRÀFICA

FOTOGRAFIES

5336



Generalitat de Catalunya
Departament de Territori i Sostenibilitat
Direcció General d'Ordenació
del Territori i Urbanisme
Comissió Territorial d'Urbanisme
de Barcelona

Territori

De: Jordi Llobet
Enviat: dimarts, 23 / agost / 2016 11:44
Per a: Territori; Esports; Marina Muntada
A/c: Armand Martínez; Joan Alonso; José Leiva; Via Pública
Tema: RE: Sol·licitud OVP del CEC per la 5a marxa de regularitat infantil

5337

Caldria que des d'esports se'ls informi que a partir de festa major es disposarà d'una caseta-quiosc a la plaça mirador i que podrien utilitzar-lo pel seu esdeveniment.

Merci

Jordi Llobet i Prat

Arquitecte tècnic

Regidoria de Planificació
Ajuntament de Castellar del Vallès

.....
Passeig Tolrà, 1
08211 Castellar del Vallès

.....
T.93 714 40 40 · F.93 715 95 61

.....
jllobet@castellarvalles.cat
.....

De: Territori

Enviat: dijous, 4 / agost / 2016 17:34

Per a: Esports; Marina Muntada

A/c: Jordi Llobet; Armand Martínez; Joan Alonso; José Leiva; Via Pública

Tema: Sol·licitud OVP del CEC per la 5a marxa de regularitat infantil

PER INFORMAR

M.Carme Morcillo López

Regidoria de Planificació
Ajuntament de Castellar del Vallès

.....
Passeig Tolrà, 1
08211 Castellar del Vallès

.....
T.93 714 40 40 · F.93 715 95 61

.....
territori@castellarvalles.cat
.....



Generalitat de Catalunya
Departament de Territori i Sostenibilitat
Direcció General d'Ordenació
del Territori i Urbanisme
Comissió Territorial d'Urbanisme
de Barcelona

ESPAI D'EXPECTATIVA ARQUEOLÒGICA DE CAL VOLTA

EEA-01 / 147

Altres denominacions

5338

LOCALITZACIÓ

Indret Camí rural d'accés a la ctra. direcció Sant Llorenç, B-124, Km 11 a Cal Volta, al costat de Turell.

Adreça / es

Coordenades UTM

x= 422004

y= 4609500

Identificació al plànol

EEA-01

Grafisme categoria



Delimitació bé

Entorn protecció

**DADES CADASTRALS**

Número

Superfície

Sostre

N.plantes

Titularitat

08050A01800049

-

-

-

privada

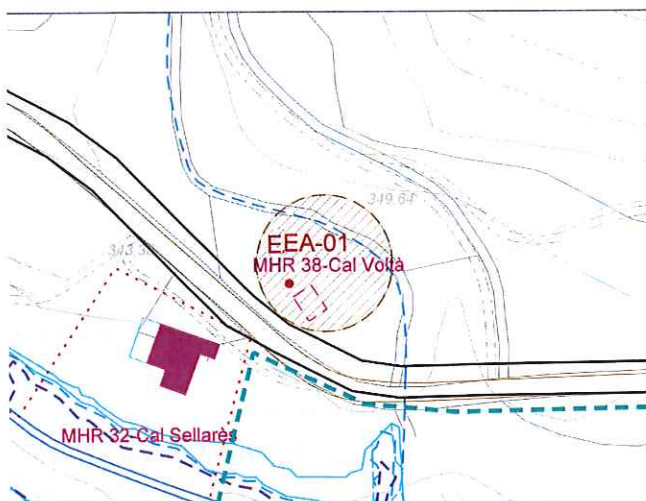
08050A01800090

-

-

-

privada



E.

**DADES URBANÍSTIQUES**

Pla vigent

POUM Castellar del Vallès

Classificació

SNU (sòl no urbanitzable)

Qualificació

14 La Serralada

Exp. RPUC

Relació normativa

articles 190 Normes Urbanístiques del POUM.

CATALOGACIÓ

Tipus de bé

Espai d'expectativa arqueològica

Classificació

Jaciment

Categoria

BPU.

Nº registre / catàleg

Nivell protecció

Àrea d'expectativa arqueològica (AEA)

Altres proteccions

Jaciment n. 4 l' Inventari del Patrimoni Arqueològic de Castellar del Vallès (Annex 4 del PGO 1999).

Imatge



Generalitat de Catalunya
Departament de Territori i Sostenibilitat
Direcció General d'Ordenació
del Territori i Urbanisme
Comissió Territorial d'Urbanisme
de Barcelona

DESCRIPCIÓ DEL BÉ

Època	Modern i contemporani.
Tipologia	Arquitectura rural.
Context	Terreny erm i zona de bosc. A la banda esquerra del riu Ripoll, a tocar de la carretera de Castellar del Vallès a Sant Llorenç Savall, runes de Cal Volta per sobre el pont de Turell, al marge dret del torrent de Turell. Altitud 342m.
Elements	<p>Antic mas de cronologia incerta sense excavar de construcció aïllada enrunada. De forma rectangular amb vuit dependències i planta pis, orientació del portal a est 60° sud. Es conserven diversos elements: forn de pa, escala, trespol i obertures.</p> <p>Tipus de pedra i unió amb conglomerat i gresos, amb morter de fang i sorra.</p>
Ús actual	Terreny erm i boscós.
Ús original / altres	Habitatge rural d'època moderna.
Estat conservació	Parcialment enrunat.
Entorn de protecció	L' àmbit i l'entorn del jaciment s'ubica dins d'un component de qualificació d'hàbitats d'interès comunitari (HIC) i dins l'àmbit de protecció de carreteres de 20m.
Situació de risc	-

ÀMBITS DE PROTECCIÓ I OBJECTE

Raons catalogació	<p>Ubicat en una masia on antigament va ser un lloc d'habitació com a mínim des de el segle XVIII, per tant potencial de trobar restes arqueològiques.</p> <p>Tots els jaciments arqueològics que es documentin estaran sotmesos a la llei 9/1993, de 30 de setembre, del Patrimoni Cultural Català.</p>
Conjunt / Elements	<p>Els elements que es conserven són un forn de pa, una escala, un trespol i obertures.</p> <p>El subsòl queda protegit com a zona d'expectativa arqueològica, en tots l'àmbit delimitat. Resten protegides les restes que es puguin trobar.</p>
Entorn de protecció	L'àmbit de protecció es delimita als plànols del Catàleg dels béns a protegir, als plànols d'ordenació del POUM i a la fitxa AEA -1 (147).

REGULACIÓ DE LES INTERVENCIIONS

Tipus d'intervenció	Excavacions, prospeccions, controls, mostrejos, documentació gràfica i plàstica, consolidació, restauració i adequació.
Reg. Intervencions	<p>Qualsevol intervenció que es dugui a terme en una zona d'expectativa arqueològica com aquesta queda regulada segons el Decret 78/2002, de 5 de març, del Reglament de protecció del patrimoni arqueològic i paleontològic de la Generalitat de Catalunya i ha d'anar acompanyada d'un estudi documental previ i un seguiment per part d'un tècnic arqueòleg, que en proposi la viabilitat d'aquesta intervenció.</p> <p>Aquest nivell de protecció AEA (Àrea d'expectativa arqueològica), implica la protecció integral del bé com a mesura preventiva, mentre no es comprova la presència o el valor de les restes arqueològiques. En cas de troballes, primarà la conservació, d'acord amb el que estableix la Llei 9/1993 del patrimoni cultural català. El reblliment, transllat o eliminació de les restes tan sols es pot efectuar amb l'autorització del Departament de Cultura de la Generalitat de Catalunya.</p>
Exterior	<p>Les restes materials possibles de caràcter arqueològic s'han de sotmetre a la llei 9/1993, de 30 de setembre, del Patrimoni Cultural Català i al Decret 78/2002, de 5 de març, del Reglament de protecció del patrimoni arqueològic i paleontològic de la Generalitat de Catalunya.</p> <p>Departament de Territori i Urbanisme Conselleria d'Urbanisme de Barcelona</p>
Usos permesos	Els usos permesos són els que es deriven de la protecció del bé.

Entorn de protecció L'entorn de protecció queda recollit als plànols del Catàleg dels béns a protegir i als plànols d'ordenació del POUM.

5340

INFORMACIÓ COMPLEMENTÀRIA

Informació històrica L'edifici de Cal Voltà està documentat des del segle XVIII. Va ser abandonat un segle més tard. L'any 2000, les ruïnes de la casa i el terreny eren propietat de la vídua del senyor Josep Carner, de Sabadell.

Bibliografia

Gràfica Plànols d'Ordenació del POUM.

Ortofotomapa del ICC (Institut Cartogràfic de Catalunya).

Esrita

-

Oral

-

Observacions

-

Pla anterior

PGO Castellar del Vallès 1999. Text refós 2005. Sòl No Urbanitzable.

Protecció existent

BPU

Jaciment de l' Inventari del Patrimoni Arqueològic de Castellar del Vallès (Annex 4 del PGO 1999).
Núm. 4.



Generalitat de Catalunya
Departament de Territori i S.
Direcció General d'Orden.
del Territori i Urbanisme
Comissió Territorial d'Urbanis.
de Barcelona

INFORMACIÓ GRÀFICA

FOTOGRAFIES

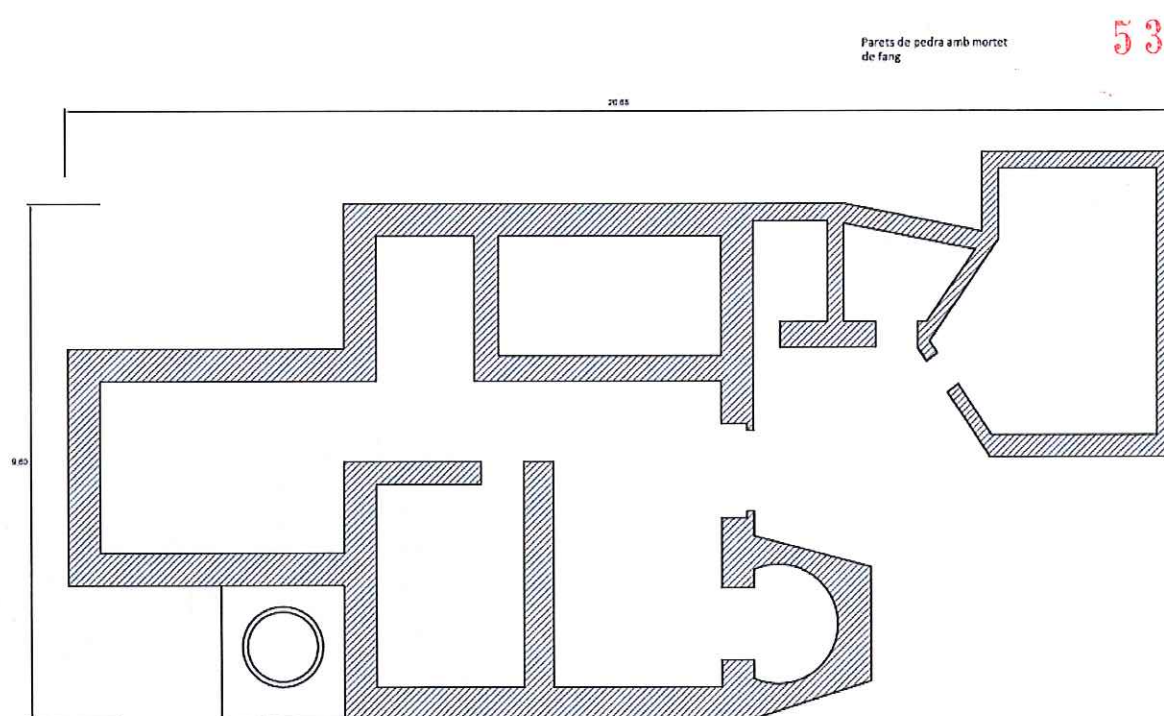


Vista aèria. Extremitat de l'ICC. (1994)



Generalitat de Catalunya
Departament de Territori i Sostenibilitat
Direcció General d'Ordenació
del Territori i Urbanisme
Comissió Territorial d'Urbanisme
de Barcelona

PLÀNOLS



Generalitat de Catalunya
Departament de Territori i Sostenibilitat
Direcció General d'Ordenació
del Territori i Urbanisme
Comissió Territorial d'Urbanisme
de Barcelona

ESPAI D'EXPECTATIVA ARQUEOLÒGICA DE CAN COSIDOR

EEA-02 / 157

Altres denominacions Ruïnes de Can Cosidor

LOCALITZACIÓ

Indret

Adreça / es

Coordenades UTM

5343

Al nord-est del nucli urbà, a prop de la crta. direcció a Sentmenat b-1415.

x= 425024

y= 4608020

Identificació al plànol

Grafisme categoria

EEA-02



Delimitació bé

Entorn protecció

**DADES CADASTRALS**

Número

Superfície

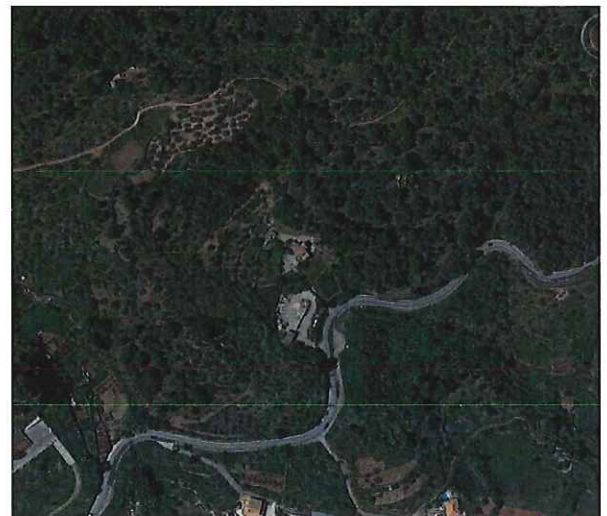
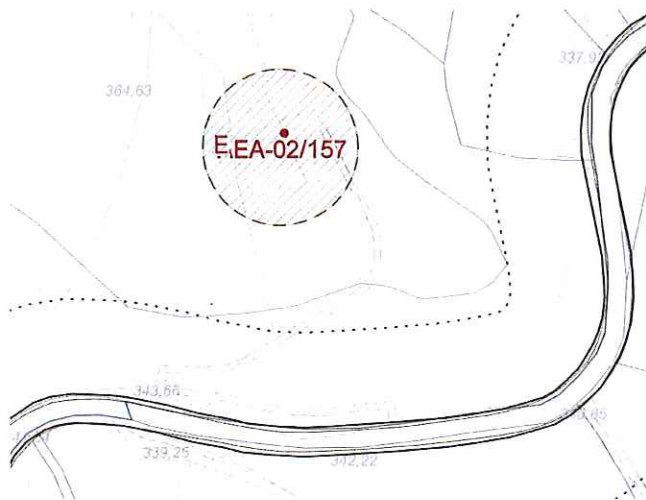
Sostre

N.plantes

Titularitat

08050A00400031

privada



Imatge

DADES URBANÍSTIQUES

Pla vigent

POUM Castellar del Vallès

Classificació

SNU (sòl no urbanitzable)

Qualificació

14 La Serralada

Exp. RPUC

Relació normativa

articles 190 Normes Urbanístiques del POUM.

CATALOGACIÓ

Tipus de bé

Espai d'expectativa arqueològica

Classificació

Jaciment

Categoria

BPU.

Nº registre / catàleg

Nivell protecció

Àrea d'expectativa arqueològica (AEA)

Altres proteccions

Jaciment n. 8 l' Inventari del Patrimoni Arqueològic de Castellar del Vallès (Annex 4 del PGO 1999).



DESCRIPCIÓ DEL BÉ

5344

Època	-
Tipologia	Arquitectura rural.
Context	Zona agrícola. Al nord-est del nucli urbà, a prop de la crta. direcció a Sentmenat b-1415, per sota de l'escola el Casal. Altitud 346m.
Elements	Antic mas de cronologia incerta sense excavar. Casa rural enrunada.
Ús actual	Terreny erm.
Ús original / altres	Habitatge rural.
Estat conservació	Enrunat.
Entorn de protecció	L' àmbit i l'entorn del jaciment s'ubica dins d'un component de qualificació d'agrícola de secà, d'un component de matollars, prats i herbacis i component de boscos.
Situació de risc	-

ÀMBITS DE PROTECCIÓ I OBJECTE

Raons catalogació	Ubicat en unes runes d'una masia on antigament va ser un lloc d'habitació, per tant potencial de trobar restes arqueològiques. Tots els jaciments arqueològics que es documentin estaran sotmesos a la llei 9/1993, de 30 de setembre, del Patrimoni Cultural Català.
Conjunt / Elements	El subsòl queda protegit com a zona d'expectativa arqueològica, en tots l'àmbit delimitat. Resten protegides les restes que es puguin trobar.
Entorn de protecció	L'àmbit de protecció es delimita als plànols del Catàleg dels béns a protegir, als plànols d'ordenació del POUM i a la fitxa AEA -2 (157).

REGULACIÓ DE LES INTERVENCIIONS

Tipus d'intervenció	Excavacions, prospeccions, controls, mostrejos, documentació gràfica i plàstica, consolidació, restauració i adequació.
Reg. Intervencions	Qualsevol intervenció que es dugui a terme en una zona d'expectativa arqueològica com aquesta queda regulada segons el Decret 78/2002, de 5 de març, del Reglament de protecció del patrimoni arqueològic i paleontològic de la Generalitat de Catalunya i ha d'anar acompanyada d'un estudi documental previ i un seguiment per part d'un tècnic arqueòleg, que en proposi la viabilitat d'aquesta intervenció. Aquest nivell de protecció AEA (Àrea d'expectativa arqueològica), implica la protecció integral del bé com a mesura preventiva, mentre no es comprova la presència o el valor de les restes arqueològiques. En cas de troballes, primarà la conservació, d'acord amb el que estableix la Llei 9/1993 del patrimoni cultural català. El reblliment, transllat o eliminació de les restes tan sols es pot efectuar amb l'autorització del Departament de Cultura de la Generalitat de Catalunya.
Exterior	Les restes materials possibles de caràcter arqueològic s'han de sotmetre a la llei 9/1993, de 30 de setembre, del Patrimoni Cultural Català i al Decret 78/2002, de 5 de març, del Reglament de protecció dels patrimoni arqueològic i paleontològic de la Generalitat de Catalunya.
Usos permesos	Els que determina el POUM.
Entorn de protecció	L'entorn de protecció queda recollit als plànols del Catàleg dels béns a protegir i als plànols d'ordenació del POUM.



Generalitat de Catalunya
Departament de Territori i Sostenibilitat
Direcció General d'Ordenació
del Territori i Urbanisme
Comissió Territorial d'Urbanisme
de Barcelona

INFORMACIÓ COMPLEMENTÀRIA

Informació històrica

-

Bibliografia

Gràfica

Plànols d'Ordenació del POUM.

Ortofotomapa del ICC (Institut Cartogràfic de Catalunya).

Escrita

-

Oral

-

Observacions

-

Pla anterior

PGO Castellar del Vallès 1999. Text refós 2005. Sòl No Urbanitzable.

Protecció existent

BPU

Jaciment de l' Inventari del Patrimoni Arqueològic de Castellar del Vallès (Annex 4 del PGO 1999). Núm. 8.



Generalitat de Catalunya
Departament de Territori i Sostenibilitat
Direcció General d'Ordenació
del Territori i Urbanisme
Comissió Territorial d'Urbanisme
de Barcelona

INFORMACIÓ GRÀFICA

FOTOGRAFIES



5346

Vista aèria. Extreta de l'ICC. (1994)



Generalitat de Catalunya
 Departament de Territori i Sostenibilitat
 Direcció General d'Ordenació
 del Territori i Urbanisme
 Comissió Territorial d'Urbanisme
 de Barcelona

ESPAI D'EXP. ARQ. DELS FORNS DEL TORRENT DEL PUJOL

EEA-03 / 149 (EAP-05 (37))

Altres denominacions

5347

LOCALITZACIÓ

Indret

Adreça / es

Al nord-oest del nucli urbà, a la zona dels Saulons, marge esquerra del riu Ripoll.

Coordenades UTM

x= 422748

y= 4607574

Identificació al plànol

EEA-03

Grafisme categoria



Delimitació bé

Entorn protecció



DADES CADASTRALS

Número

Superfície

Sostre

N.plantes

Titularitat

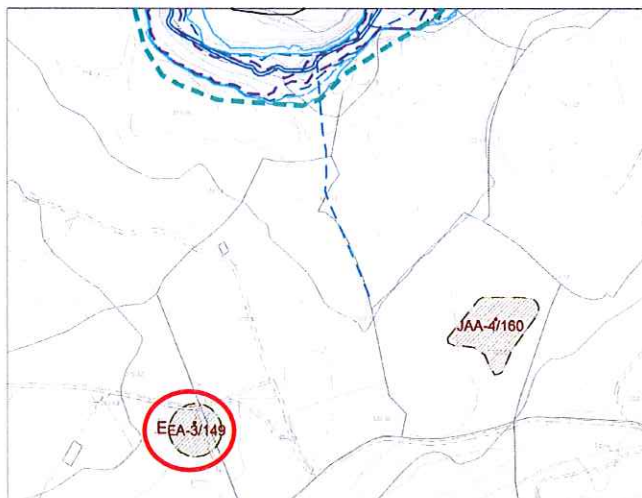
08050A01300081

-

-

-

privada



Plànol de localització

e. 1:5000



Imatge

DADES URBANÍSTIQUES

Pla vigent

POUM Castellar del Vallès

Classificació

SNU (sòl no urbanitzable)

Qualificació

14 La Serralada

Exp. RPUC

Relació normativa

articles 190 Normes Urbanístiques del POUM.

CATALOGACIÓ

Tipus de bé

Espai d'expectativa arqueològica

Classificació

Jaciment

Categoria

BPU.

Nº registre / catàleg

Nivell protecció

Àrea d'expectativa arqueològica (AEA)

Altres proteccions

Jaciment n. 26 de l' Inventari del Patrimoni Arqueològic de Castellar del Vallès (Annex 4 del PGO 1999).



Generalitat de Catalunya
Departament de Territori i Sostenibilitat
Direcció General d'Ordenació
del Territori i Urbanisme
Comissió Territorial d'Urbanisme
de Barcelona

DESCRIPCIÓ DEL BÉ

Època	-	5348
Tipologia	-	
Context	Zona agrícola i boscosa. Al nord-oest del nucli urbà, a la zona dels Saulons, marge esquerra del riu Ripoll i per sobre del xaragall del Morera.	
Elements	Antiga bòbila.	
Ús actual	Terreny erm i boscos.	
Ús original / altres	Antiga bòbila.	
Estat conservació	Parcialment enrunat.	
Entorn de protecció	L' àmbit i l'entorn del jaciment s'ubica dins d'un component de qualificació d'agrícola de secà, d'un component de boscos i d'un component d'hàbitats d'interès comunitari (HIC).	
Situació de risc	-	

ÀMBITS DE PROTECCIÓ I OBJECTE

Raons catalogació	Tots els jaciments arqueològics que es documentin estaran sotmesos a la llei 9/1993, de 30 de setembre, del Patrimoni Cultural Català.
Conjunt / Elements	El subsòl queda protegit com a zona d'expectativa arqueològica, en tots l'àmbit delimitat. Resten protegides les restes que es puguin trobar.
Entorn de protecció	L'àmbit de protecció es delimita als plànols del Catàleg dels béns a protegir, als plànols d'ordenació del POUM i a la fitxa AEA -3 (149).

REGULACIÓ DE LES INTERVENCIIONS

Tipus d'intervenció	Excavacions, prospeccions, controls, mostrejos, documentació gràfica i plàstica, consolidació, restauració i adequació.
Reg. Intervencions	<p>Qualsevol intervenció que es dugui a terme en una zona d'expectativa arqueològica com aquesta queda regulada segons el Decret 78/2002, de 5 de març, del Reglament de protecció del patrimoni arqueològic i paleontològic de la Generalitat de Catalunya i ha d'anar acompanyada d'un estudi documental previ i un seguiment per part d'un tècnic arqueòleg, que en proposi la viabilitat d'aquesta intervenció.</p> <p>Aquest nivell de protecció AEA (Àrea d'expectativa arqueològica), implica la protecció integral del bé com a mesura preventiva, mentre no es comprova la presència o el valor de les restes arqueològiques. En cas de troballes, primarà la conservació, d'acord amb el que estableix la Llei 9/1993 del patrimoni cultural català. El rebliment, translat o eliminació de les restes tan sols es pot efectuar amb l'autorització del Departament de Cultura de la Generalitat de Catalunya.</p>
Exterior	Les restes materials possibles de caràcter arqueològic s'han de sotmetre a la llei 9/1993, de 30 de setembre, del Patrimoni Cultural Català i al Decret 78/2002, de 5 de març, del Reglament de protecció dels patrimoni arqueològic i paleontològic de la Generalitat de Catalunya.
Usos permesos	Els que determina el POUM.
Entorn de protecció	L'entorn de protecció queda recollit als plànols del Catàleg dels béns a protegir i als plànols d'ordenació del POUM.



Generalitat de Catalunya
 Departament de Territori i Sostenibilitat
 Direcció General d'Ordenació
 del Territori i Urbanisme
 Comissió Territorial d'Urbanisme
 de Barcelona

INFORMACIÓ COMPLEMENTÀRIA

Informació històrica -

Bibliografia

Gràfica

5349

Plànols d'Ordenació del POUM.

Ortofotomapa del ICC (Institut Cartogràfic de Catalunya).

Escrita -

Oral -

Observacions -

Pla anterior

PGO Castellar del Vallès 1999. Text refós 2005. Sòl No Urbanitzable.

Protecció existent

BPU

Jaciment de l' Inventari del Patrimoni Arqueològic de Castellar del Vallès (Annex 4 del PGO 1999). Núm. 26.

INFORMACIÓ GRÀFICA**FOTOGRAFIES**

Vista aèria. Extreta de l'ICC. (1994)



Generalitat de Catalunya
Departament de Territori i Sostenibilitat
Direcció General d'Ordenació
del Territori i Urbanisme
Comissió Territorial d'Urbanisme
de Barcelona

E.E.A CONJUNT DEL NUCLI ANTIC DE CASTELLAR DEL VALLÈS

EEA-04 / 175


Altres denominacions

5350

LOCALITZACIÓ

Indret Tot el nucli antic de Castellar del Vallès

Adreça / es

Coordenades UTM
x= 424067
y= 4607795Identificació al plànol **EEA-04**Grafisme categoria 

Delimitació bé

Entorn protecció

DADES CADASTRALS

Número

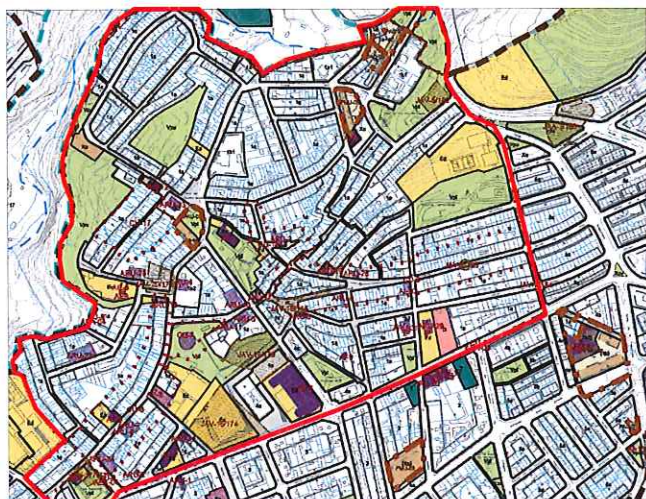
Superfície

Sostre

N.plantes

Titularitat

Diverses



Plànol de localització

e. 1:10000



Imatge

DADES URBANÍSTIQUES

Pla vigent POUM Castellar del Vallès

Classificació SU (sòl urbà)

Qualificació 1a,1b, Ed, Ea, Ec, D, Vpl, Vpu, Xu, Xuc.

Exp. RPUC

Relació normativa articles 74, 75, 76, 77, 78, 79, 80, 81, 89, 90, 91, 92, 93, 94, 102, 103, 104, 105, 106, 112, 113, 114, 115, 116, 120, 121, 122 i 124 Normes Urbanístiques del POUM.

CATALOGACIÓ

Tipus de bé Espai d'expectativa arqueològica

Classificació Jaciment

Categoria EPA

Nº registre / catàleg

Nivell protecció Àrea d'expectativa arqueològica (AEA)

Altres proteccions



Generalitat de Catalunya
Departament de Territori i Sostenibilitat
Direcció General d'Ordenació
del Territori i Urbanisme
Comissió Territorial d'Urbanisme
de Barcelona

DESCRIPCIÓ DEL BÉ

Època	-
Tipologia	Arquitectura urbana
Context	Tot el nucli antic de Castellar del Vallès. L'àmbit del jaciment limita al nord amb els darreres del nucli antic i del torrent de Canyelles, c/Sant Feliu, c/ de les Fàbregues, c/Passeig, crta. Sentmenat i c/Bonavista.
Elements	Nucli urbà amb expectativa de troballes arqueològics. Area d'Expectativa Arqueològica dels carrers i edificis del nucli antic.
Ús actual	Habitatges urbans.
Ús original / altres	Habitatges urbans
Estat conservació	Divers.
Entorn de protecció	L' àmbit del jaciment s'ubica dins la zona residencial de nucli antic, codi 1a (residencial en nucli antic), d'un codi 1b (residencial en nucli antic amb ordenació singular), sistemes d'equipament, codi Ed (docent), codi Ec (socio-cultural), codi Ea (administratiu i serveis), sistema d'espais lliures, codi Vpl (places i jardins urbans), codi Vpu (parcs urbans) i d'uns sistemes viaris, codi Xu (xarxa viària urbana) i codi Xuc (xarxa viària urbana cívica).
Situació de risc	-

ÀMBITS DE PROTECCIÓ I OBJECTE

Raons catalogació

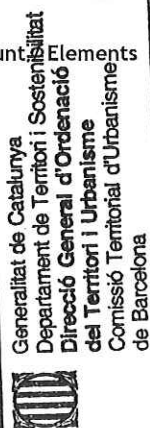
La part històrica de la ciutat és la que es troba dins d'aquest àmbit i, conseqüentment en aquí es concentren no tan sols la majoria d'edificis més rellevants de la ciutat sinó una estructura de carrers que conserva encara el traçat medieval i, per tant, es considera que s'ha de protegir com a zona d'expectativa arqueològica per la gran quantitat d'activitat històrica que s'ha realitzat tan en el subsòl com en l'estructura dels edificis. Molts d'ells poden conservar en el propi subsòl, en els fonaments o en les plantes baixes estructures d'edificacions anteriors.

Tots els jaciments arqueològics que es documentin estaran sotmesos a la llei 9/1993, de 30 de setembre, del Patrimoni Cultural Català.

Formant els primers creixements originats en el procés històric, formant un teixit de línies d'edificació recolzades en antics camins agraris, on es combinen diversos tipus de parcel·lars. Els carrers bàsics del nucli antic anaven d'est a oest, corresponen al c/Sant Llorenç amb c/Major i la ctra. de Sentmenat amb el Passeig, complementats per tres carrers de sud a nord, corresponen al c/Sant Feliu amb c/ Fàbregues, al c/Colom i al Passeig Tolrà. Les edificacions d'aquesta zona es situen bàsicament en relació al vial i, conservant-se les característiques de l'edificació existent, en particular les alineacions actuals, les profunditats edificables i les alçades de les edificacions existents en l'entorn immediat.

En aquesta zona hi ha diversos edificis i estructures ja protegides pel PE del Catàleg del béns a protegir. Es considera que s'han de realitzar estudis de paraments en aquells edificis que rebin qualsevol tipus d'actuació. Igualment el subsòl queda protegit com a zona d'expectativa arqueològica en tots els solars, excepte en els edificis construïts amb posterioritat al 1900 en que s'hagin realitzat treballs de remoció del subsòl o eliminació total d'estructures antigues.

Contextualització



Entorn de protecció

L'àmbit de protecció es delimita als plànols del Catàleg dels béns a protegir, als plànols d'ordenació del POUM i a la fitxa AEA -4 (175).

REGULACIÓ DE LES INTERVENCIIONS

Tipus d'intervenció	Excavacions, prospeccions, controls, mostrejos, documentació gràfica i plàstica, consolidació, restauració i adequació.
Reg. Intervencions	Qualsevol intervenció que es dugui a terme en una zona d'expectativa arqueològica com aquesta queda regulada segons el Decret 78/2002, de 5 de març, del Reglament de protecció del patrimoni arqueològic i

paleontològic de la Generalitat de Catalunya i ha d'anar acompanyada d'un estudi documental previ i un seguiment per part d'un tècnic arqueòleg, que en proposi la viabilitat d'aquesta intervenció. **5352**

Aquest nivell de protecció AEA (Àrea d'expectativa arqueològica), implica la protecció integral del bé com a mesura preventiva, mentre no es comprova la presència o el valor de les restes arqueològiques. En cas de troballes, primarà la conservació, d'acord amb el que estableix la Llei 9/1993 del patrimoni cultural català. El reblliment, transllat o eliminació de les restes tan sols es pot efectuar amb l'autorització del Departament de Cultura de la Generalitat de Catalunya.

Exterior

Les restes materials possibles de caràcter arqueològic s'han de sotmetre a la llei 9/1993, de 30 de setembre, del Patrimoni Cultural Català i al Decret 78/2002, de 5 de març, del Reglament de protecció dels patrimoni arqueològic i paleontològic de la Generalitat de Catalunya.

Usos permesos

Els que determina el POUM.

Entorn de protecció

L'entorn de protecció queda recollit als plànols del Catàleg dels béns a protegir i als plànols d'ordenació del POUM.

INFORMACIÓ COMPLEMENTÀRIA

Informació històrica

Bibliografia

Gràfica

Plànols d'Ordenació del POUM.

Ortofotomapa del ICC (Institut Cartogràfic de Catalunya).

Escrita

-

Oral

-

Observacions

-

Pla anterior

PGO Castellar del Vallès 1999. Text refós 2005. Sòl No Urbanitzable.

Protecció existent

BPU

INFORMACIÓ GRÀFICA

FOTOGRAFIES



Generalitat de Catalunya
Departament de Territori i Sostenibilitat
Direcció General d'Ordenació
del Territori i Urbanisme
Comissió Territorial d'Urbanisme
de Barcelona

Vista aèria. Extreta de l'ICC. (1994)

ESPAI D'EXPECTATIVA ARQUEOLÒGICA DE CAL CO

EEA-05 / 202

Altres denominacions

LOCALITZACIÓ

Indret A la banda esquerra del riu Ripoll, a prop de Cal Manyosa i de nucli urbà de Can Joan Coix.

Adreça / es

Coordenades UTM

x= 421826

y= 4609300

Identificació al plànol

EEA-05

Grafisme categoria



Delimitació bé

Entorn protecció



DADES CADASTRALS

Número

Superfície

Sostre

N.plantes

Titularitat

08050A01400009

privada



Imatge

DADES URBANÍSTIQUES

Pla vigent

POUM Castellar del Vallès

Classificació

SU (sòl urbà)

Qualificació

14 La Serralada

Exp. RPUC

Relació normativa

articles 190 Normes Urbanístiques
del POUM.

CATALOGACIÓ

Tipus de bé

Espai d'expectativa arqueològica

Classificació

Jaciment

Categoria

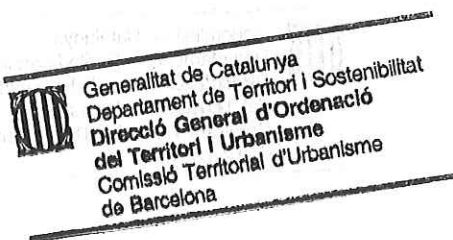
BPU.

Nº registre / catàleg

Nivell protecció

Àrea d'expectativa arqueològica
(AEA)

Altres proteccions



DESCRIPCIÓ DEL BÉ

Època	Modern i contemporani.
Tipologia	Arquitectura rural.
Context	Terreny erm i zona de bosc. A la banda esquerra del riu Ripoll, a prop de Cal Manyosa i de nucli urbà de Can Joan Coix. Altitud 367m.
Elements	Restes d'un antic mas de cronologia incerta sense excavar de construcció aïllada. De forma rectangular amb dues dependències i orientació del portal a Nord 54° Est. Es conserven restes d'un mur de pedra i unió amb conglomerat i gresos, amb morter de fang i sorra.
Ús actual	Terreny erm i boscós.
Ús original / altres	Habitatge rural d'època moderna.
Estat conservació	Ruïna total.
Entorn de protecció	L' àmbit i l'entorn del jaciment s'ubica dins d'un component de qualificació d'hàbitats d'interès comunitari (HIC).
Situació de risc	-



Generalitat de Catalunya
Departament de Territori i Sostenibilitat
Direcció General d'Ordenació
del Territori i Urbanisme
Comissió Territorial d'Urbanisme
de Barcelona

ÀMBITS DE PROTECCIÓ I OBJECTE

Raons catalogació	Ubicat en una masia on antigament va ser un lloc d'habitació, per tant potencial de trobar restes arqueològiques. Tots els jaciments arqueològics que es documentin estaran sotmesos a la llei 9/1993, de 30 de setembre, del Patrimoni Cultural Català.
Conjunt / Elements	Els elements que es conserven són restes d'un mur de pedra. El subsòl queda protegit com a zona d'expectativa arqueològica, en tots l'àmbit delimitat. Resten protegides les restes que es puguin trobar.
Entorn de protecció	L'àmbit de protecció es delimita als plànols del Catàleg dels béns a protegir, als plànols d'ordenació del POUM i a la fitxa AEA -5 (x).

REGULACIÓ DE LES INTERVENCIIONS

Tipus d'intervenció	Excavacions, prospeccions, controls, mostrejors, documentació gràfica i plàstica, consolidació, restauració i adequació.
Reg. Intervencions	Qualsevol intervenció que es dugui a terme en una zona d'expectativa arqueològica com aquesta queda regulada segons el Decret 78/2002, de 5 de març, del Reglament de protecció del patrimoni arqueològic i paleontològic de la Generalitat de Catalunya i ha d'anar acompanyada d'un estudi documental previ i un seguiment per part d'un tècnic arqueòleg, que en proposi la viabilitat d'aquesta intervenció. Aquest nivell de protecció AEA (Àrea d'expectativa arqueològica), implica la protecció integral del bé com a mesura preventiva, mentre no es comprova la presència o el valor de les restes arqueològiques. En cas de troballes, primarà la conservació, d'acord amb el que estableix la Llei 9/1993 del patrimoni cultural català. El rebliment, transllat o eliminació de les restes tan sols es pot efectuar amb l'autorització del Departament de Cultura de la Generalitat de Catalunya.
Exterior	Les restes materials possibles de caràcter arqueològic s'han de sotmetre a la llei 9/1993, de 30 de setembre, del Patrimoni Cultural Català i al Decret 78/2002, de 5 de març, del Reglament de protecció dels patrimoni arqueològic i paleontològic de la Generalitat de Catalunya.
Usos permesos	Els que determina el POUM.
Entorn de protecció	L'entorn de protecció queda recollit als plànols del Catàleg dels béns a protegir i als plànols d'ordenació del POUM.

INFORMACIÓ COMPLEMENTÀRIA

Informació històrica	-
Bibliografia	-
Gràfica	Plànols d'Ordenació del POUM. Ortofotomapa del ICC (Institut Cartogràfic de Catalunya). Grup de Recerca de la Pedra Seca del Centre Excursionista de Castellar del Vallès.
Escrita	Grup de Recerca de la Pedra Seca del Centre Excursionista de Castellar del Vallès.
Oral	-
Observacions	-
Pla anterior	PGO Castellar del Vallès 1999. Text refós 2005. Sòl No Urbanitzable.
Protecció existent	BPU

INFORMACIÓ GRÀFICA**FOTOGRAFIES**

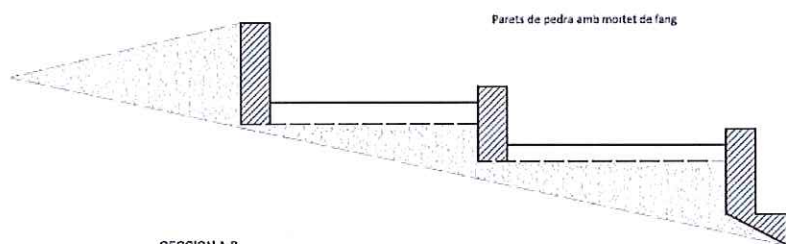
Generalitat de Catalunya
Departament de Territori i Sostenibilitat
Direcció General d'Ordenació
del Territori i Urbanisme
Comissió Territorial d'Urbanisme
de Barcelona

Vista aèria. Extreta de l'ICC. (1994)

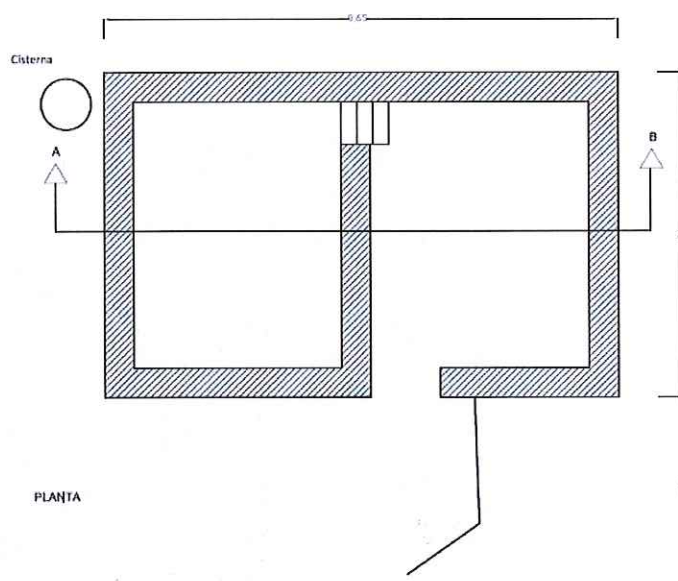


PLÀNOLS

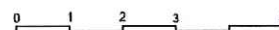
5356



SECCION A-B



PLANTA



Dibuix Ru01



Generalitat de Catalunya
 Departament de Territori i Sostenibilitat
 Direcció General d'Ordenació
 del Territori i Urbanisme
 Comissió Territorial d'Urbanisme
 de Barcelona

ESPAI D'EXPECTATIVA ARQUEOLÒGICA DEL CASALOT DEL SABATER VELL

EEA-06 / 203

Altres denominacions

LOCALITZACIÓ

Indret A la banda dreta del riu Ripoll, a prop de la carretera de Castellar del Vallès a Sant Llorenç Savall, pròxim al Km 12.

Adreça / es**Coordenades UTM**

x= 421614

y= 4610333

Identificació al plànol**EEA-06****Grafisme categoria****Delimitació bé****Entorn protecció****DADES CADASTRALS****Número****Superfície****Sostre****N.plantes****Titularitat**

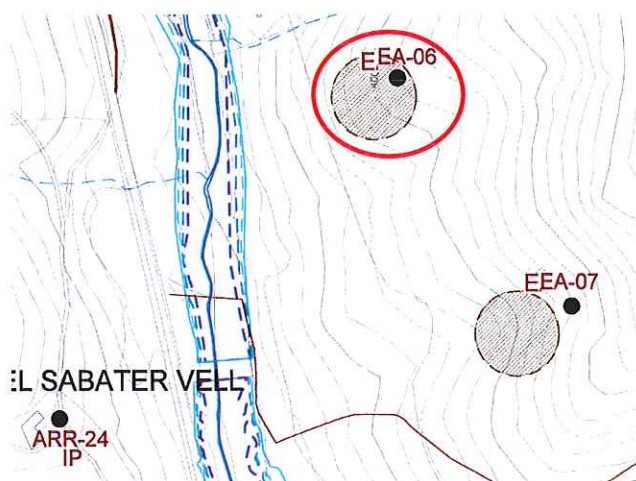
08050A01800001

-

-

-

privada



Plànol de localització

e. 1:5000

Imatge

DADES URBANÍSTIQUES**Pla vigent**

POUM Castellar del Vallès

Classificació

SNU (sòl no urbanitzable)

Qualificació

14 La Serralada

Exp. RPUC**Relació normativa**

articles 190 Normes Urbanístiques del POUM.

CATALOGACIÓ**Tipus de bé**

Espai d'expectativa arqueològica

Classificació

Jaciment

Categoria

BPU.

Nº registre / catàleg**Nivell protecció**

Àrea d'expectativa arqueològica (AEA)

Altres proteccions

Generalitat de Catalunya
Departament de Territori i Sostenibilitat
Direcció General d'Ordenació
del Territori i Urbanisme
Comissió Territorial d'Urbanisme
de Barcelona

DESCRIPCIÓ DEL BÉ

5358

Època	Modern i contemporani.
Tipologia	Arquitectura rural.
Context	Terreny erm i zona de bosc. A la banda dreta del riu Ripoll, a prop de la carretera de Castellar del Vallès a Sant Llorenç Savall, pròxim al Km 12, i per sobre del AEA-07 Cal Bort. Altitud 387m.
Elements	Restes d'un antic casalot de cronologia incerta sense excavar de construcció aïllada. De forma rectangular amb tres dependències i planta pis, orientació del portal a Est 60° Sud. Es conserven restes del casalot de murs de pedra i unió amb conglomerat i gresos, amb morter de fang i sorra.
Ús actual	Terreny erm i boscós.
Ús original / altres	Habitatge rural d'època moderna.
Estat conservació	Ruïna total.
Entorn de protecció	L' àmbit i l'entorn del jaciment s'ubica dins d'un component de qualificació d'hàbitats d'interès comunitari (HIC).
Situació de risc	-

ÀMBITS DE PROTECCIÓ I OBJECTE

Raons catalogació	Ubicat en un casalot on antigament va ser un lloc d'habitació, per tant potencial de trobar restes arqueològiques. Tots els jaciments arqueològics que es documentin estaran sotmesos a la llei 9/1993, de 30 de setembre, del Patrimoni Cultural Català.
Conjunt / Elements	Els elements que es conserven del casalot són murs de pedra i unió amb conglomerat i gresos, amb morter de fang i sorra. El subsòl queda protegit com a zona d'expectativa arqueològica, en tots l'àmbit delimitat. Resten protegides les restes que es puguin trobar.
Entorn de protecció	L'àmbit de protecció es delimita als plànols del Catàleg dels béns a protegir, als plànols d'ordenació del POUM i a la fitxa AEA -6 (x).

REGULACIÓ DE LES INTERVENCIIONS

Tipus d'intervenció	Excavacions, prospeccions, controls, mostres, documentació gràfica i plàstica, consolidació, restauració i adequació.
Reg. Intervencions	Qualsevol intervenció que es dugui a terme en una zona d'expectativa arqueològica com aquesta queda regulada segons el Decret 78/2002, de 5 de març, del Reglament de protecció del patrimoni arqueològic i paleontològic de la Generalitat de Catalunya i ha d'anar acompanyada d'un estudi documental previ i un seguiment per part d'un tècnic arqueòleg, que en proposi la viabilitat d'aquesta intervenció. Aquest nivell de protecció AEA (Àrea d'expectativa arqueològica), implica la protecció integral del bé com a mesura preventiva, mentre no es comprova la presència o el valor de les restes arqueològiques. En cas de troballes, primarà la conservació, d'acord amb el que estableix la Llei 9/1993 del patrimoni cultural català. El reblliment, transllat o eliminació de les restes tan sols es pot efectuar amb l'autorització del Departament de Cultura de la Generalitat de Catalunya.
Exterior	Les restes materials possibles de caràcter arqueològic s'han de sotmetre a la llei 9/1993, de 30 de setembre, del Patrimoni Cultural Català i al Decret 78/2002, de 5 de març, del Reglament de protecció dels patrimoni arqueològic i paleontològic de la Generalitat de Catalunya.
Usos permesos	Els que determina el POUM.
Entorn de protecció	L'entorn de protecció queda recollit als plànols del Catàleg dels béns a protegir i als plànols d'ordenació del POUM.



Generalitat de Catalunya
Departament de Territori i Sostenibilitat
Direcció General d'Ordenació
del Territori i Urbanisme
Comissió Territorial d'Urbanisme
de Barcelona

INFORMACIÓ COMPLEMENTÀRIA

Informació històrica

Bibliografia

Gràfica

Plànols d'Ordenació del POUM.

Ortofotomapa del ICC (Institut Cartogràfic de Catalunya).

Grup de Recerca de la Pedra Seca del Centre Excursionista de Castellar del Vallès.

Escrita

Grup de Recerca de la Pedra Seca del Centre Excursionista de Castellar del Vallès.

Oral

-

Observacions

-

Pla anterior

PGO Castellar del Vallès 1999. Text refós 2005. Sòl No Urbanitzable.

Protecció existent

BPU

INFORMACIÓ GRÀFICA

FOTOGRAFIES



Generalitat de Catalunya
Departament de Territori i Sostenibilitat
Direcció General d'Ordenació
del Territori i Urbanisme
Comissió Territorial d'Urbanisme
de Barcelona

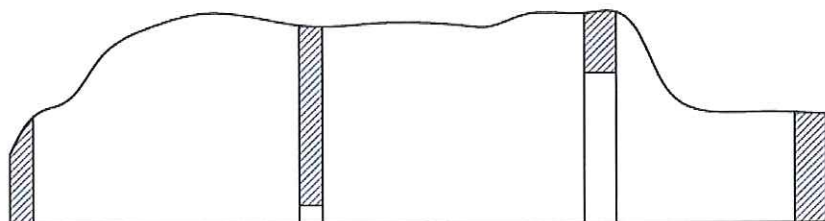
Vista aèria. Extreta de l'ICC. (1994)



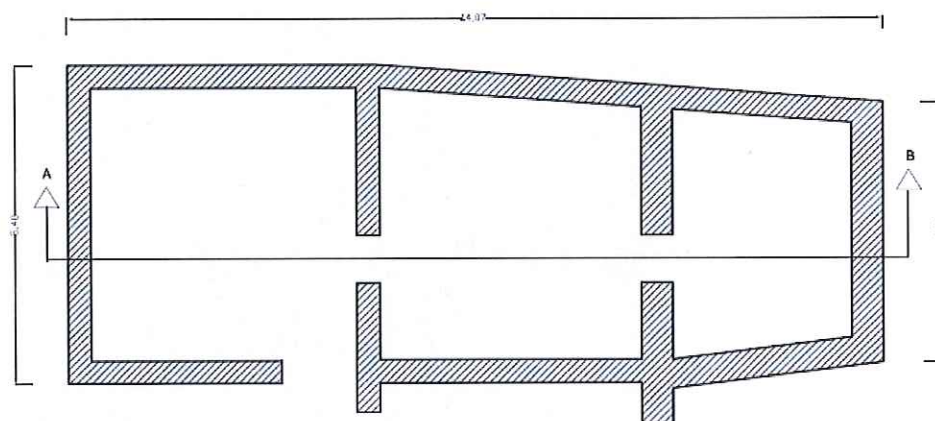
PLÀNOLS

5360

Parets de pedra amb mortet de fang



SECCIÓ A-B



PLANTA



SECCIÓ I PLANTA



Generalitat de Catalunya
 Departament de Territori i Sostenibilitat
 Direcció General d'Ordenació
 del Territori i Urbanisme
 Comissió Territorial d'Urbanisme
 de Barcelona

ESPAI D'EXPECTATIVA ARQUEOLÒGICA DE CAL BORT

EEA-07 / 204



Altres denominacions

LOCALITZACIÓ

Indret A la banda dreta del riu Ripoll, a prop de la carretera de Castellar del Vallès a Sant Llorenç Savall, pròxim al Km 12.

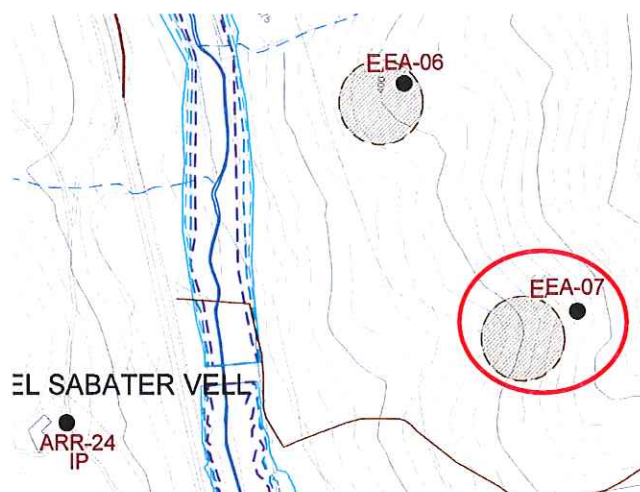
Adreça / es

Coordenades UTM x= 421692 Identificació al plànol **EEA-07** Delimitació bé Entorn protecció

y= 4610257 Grafisme categoria  

DADES CADASTRALS

Número	Superfície	Sostre	N.plantes	Titularitat
08050A01800001	-	-	-	privada



Plànol de localització

e. 1:5000

Imatge

DADES URBANÍSTIQUES

Pla vigent POUM Castellar del Vallès

Classificació SNU (sòl no urbanitzable)

Qualificació 14 La Serralada

Exp. RPUC

Relació normativa articles 190 Normes Urbanístiques del POUM.

CATALOGACIÓ

Tipus de bé Espai d'expectativa arqueològica

Classificació Jaciment

Categoria BPU.

Nº registre / catàleg

Nivell protecció Àrea d'expectativa arqueològica (AEA)

Altres proteccions

Generalitat de Catalunya
Departament de Territori i Sostenibilitat
Direcció General d'Ordenació
del Territori i Urbanisme
Comissió Territorial d'Urbanisme
de Barcelona

DESCRIPCIÓ DEL BÉ

Època	Modern i contemporani.	5362
Tipologia	Arquitectura rural.	
Context	Terreny erm i zona de bosc. A la banda dreta del riu Ripoll, a prop de la carretera de Castellar del Vallès a Sant Llorenç Savall, aproximat al Km 12, i per sota del AEA-06 del Casalot del Sabater Vell. Altitud 408m.	
Elements	Restes d'un antic casalot de cronologia incerta sense excavar de construcció aïllada. Són varies dependències adossades i planta pis, així com una separada del conjunt que és d'una sola planta. Orientació del portal a Est 60° Sud. Es conserva un important volum de les estructures de les runes del mas amb els murs i parets de pedra i unió amb conglomerat i gresos, amb morter de fang i sorra.	
Ús actual	Terreny erm i boscos.	
Ús original / altres	Habitatge rural d'època moderna.	
Estat conservació	Ruïna total.	
Entorn de protecció	L' àmbit i l'entorn del jaciment s'ubica dins d'un component de qualificació d'hàbitats d'interès comunitari (HIC) .	
Situació de risc	-	

ÀMBITS DE PROTECCIÓ I OBJECTE

Raons catalogació	Ubicat en una masia on antigament va ser un lloc d'habitació, per tant potencial de trobar restes arqueològiques. Tots els jaciments arqueològics que es documentin estaran sotmesos a la llei 9/1993, de 30 de setembre, del Patrimoni Cultural Català.
Conjunt / Elements	Els elements que es conserven són important estructures de les runes del mas amb els murs i parets de pedra i unió amb conglomerat i gresos, amb morter de fang i sorra. El subsòl queda protegit com a zona d'expectativa arqueològica, en tots l'àmbit delimitat. Resten protegides les restes que es puguin trobar.
Entorn de protecció	L'àmbit de protecció es delimita als plànols del Catàleg dels béns a protegir, als plànols d'ordenació del POUM i a la fitxa AEA -7 (x).



Generalitat de Catalunya
Departament de Territori i Sostenibilitat
Direcció General d'Ordenació
del Territori i Urbanisme
Comissió Territorial d'Urbanisme
de Barcelona

REGULACIÓ DE LES INTERVENCIIONS

Tipus d'intervenció	Excavacions, prospeccions, controls, mostrejos, documentació gràfica i plàstica, consolidació, restauració i adequació.
Reg. Intervencions	Qualsevol intervenció que es dugui a terme en una zona d'expectativa arqueològica com aquesta queda regulada segons el Decret 78/2002, de 5 de març, del Reglament de protecció del patrimoni arqueològic i paleontològic de la Generalitat de Catalunya i ha d'anar acompanyada d'un estudi documental previ i un seguiment per part d'un tècnic arqueòleg, que en proposi la viabilitat d'aquesta intervenció. Aquest nivell de protecció AEA (Àrea d'expectativa arqueològica), implica la protecció integral del bé com a mesura preventiva, mentre no es comprova la presència o el valor de les restes arqueològiques. En cas de troballes, primarà la conservació, d'acord amb el que estableix la Llei 9/1993 del patrimoni cultural català. El reblliment, transllat o eliminació de les restes tan sols es pot efectuar amb l'autorització del Departament de Cultura de la Generalitat de Catalunya.
Exterior	Les restes materials possibles de caràcter arqueològic s'han de sotmetre a la llei 9/1993, de 30 de setembre, del Patrimoni Cultural Català i al Decret 78/2002, de 5 de març, del Reglament de protecció dels patrimoni arqueològic i paleontològic de la Generalitat de Catalunya.
Usos permesos	Els que determina el POUM.

Entorn de protecció L'entorn de protecció queda recollit als plànols del Catàleg dels béns a protegir i als plànols d'ordenació del POUM.

INFORMACIÓ COMPLEMENTÀRIA

Informació històrica

Bibliografia

Gràfica

Plànols d'Ordenació del POUM.

Ortofotomapa del ICC (Institut Cartogràfic de Catalunya).

Grup de Recerca de la Pedra Seca del Centre Excursionista de Castellar del Vallès.

Escrita

Grup de Recerca de la Pedra Seca del Centre Excursionista de Castellar del Vallès.

Oral

-

Observacions

-

Pla anterior

PGO Castellar del Vallès 1999. Text refós 2005. Sòl No Urbanitzable.

Protecció existent

BPU

INFORMACIÓ GRÀFICA

FOTOGRAFIES



Vista aèria. Extreta de l'ICC. (1994)

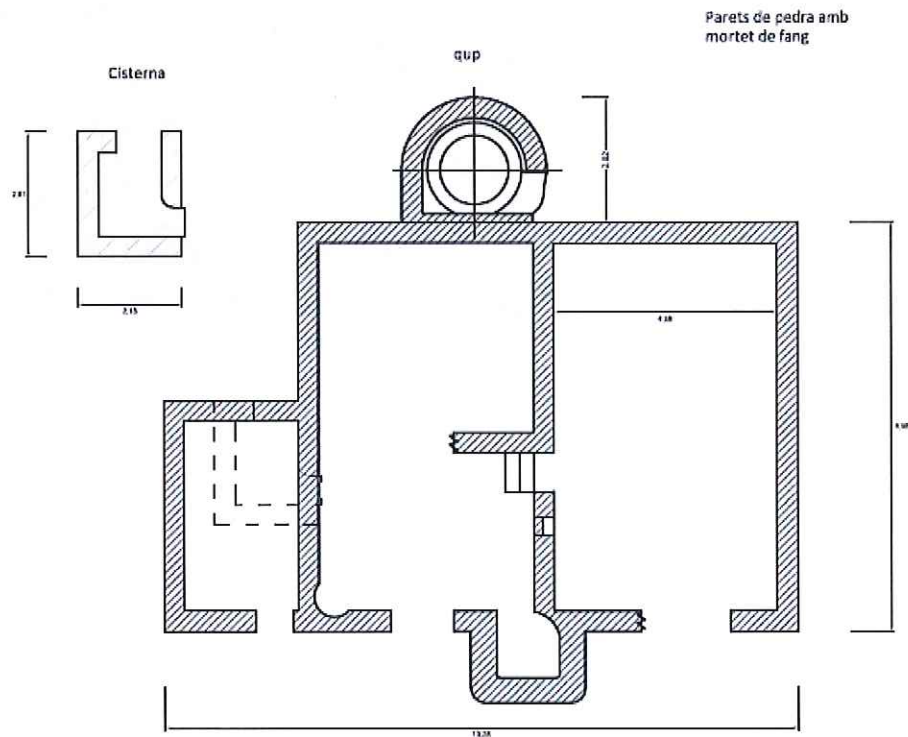


Generalitat de Catalunya
Departament de Territori i Sostenibilitat
Direcció General d'Ordenació
del Territori i Urbanisme
Comissió Territorial d'Urbanisme
de Barcelona

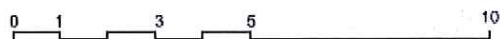
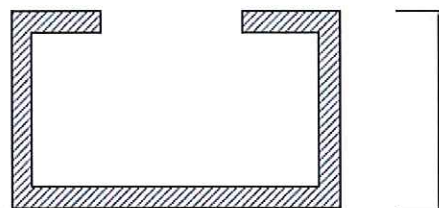


5364

PLÀNOLS



Generalitat de Catalunya
Departament de Territori i Sostenibilitat
Direcció General d'Ordenació
del Territori i Urbanisme
Comissió Territorial d'Urbanisme
de Barcelona



PLANTES DEL VOLUM PRINCIPAL I DE L'EXTERN

ESPAI D'EXPECTATIVA ARQUEOLÒGICA CASALOT DE L'OÏT

EEA-08 / 205

Altres denominacions

LOCALITZACIÓ

Indret

Al Nord - Est de la urbanització del Balcó, per sota del Sot de l'Oït.

Adreça / es

Coordenades UTM

x= 423353

y= 4610352

Identificació al plànol

AEA-08

Grafisme categoria



Delimitació bé

Entorn protecció

**DADES CADASTRALS**

Número

Superfície

Sostre

N.plantes

Titularitat

08050A01800082

-

-

-

privada



Plànol de localització

e. 1:2000

Imatge

DADES URBANÍSTIQUES

Pla vigent

POUM Castellar del Vallès

Classificació

SNU (sòl no urbanitzable)

Qualificació

14 La Serralada

Exp. RPUC

Relació normativa

articles 190 Normes Urbanístiques del POUM.

CATALOGACIÓ

Tipus de bé

Espai d'expectativa arqueològica

Classificació

Jaciment

Categoria

BPU.

Nº registre / catàleg

Nivell protecció

Àrea d'expectativa arqueològica (AEA)

Altres proteccions



Generalitat de Catalunya
Departament de Territori i Sostenibilitat
Direcció General d'Ordenació
del Territori i Urbanisme
Comissió Territorial d'Urbanisme
de Barcelona

DESCRIPCIÓ DEL BÉ

Època	Modern i contemporani.	5366
Tipologia	Arquitectura rural.	
Context	Terreny erm i zona de bosc. Al Nord - Est de la urbanització del Balcó, per sota del Sot de l'Oit. Altitud 519m.	
Elements	Restes d'un antic casalot de cronologia incerta sense excavar de construcció aïllada. De forma rectangular amb tres dependències i planta pis, orientació del portal Nord 20° Est. Es conserva un important paret d'una de les façanes del casalot de format de còdols, conglomerats i gresos, amb morter de fang i sorra.	
Ús actual	Terreny erm i boscos.	
Ús original / altres	Habitatge rural d'època moderna.	
Estat conservació	Ruïna total.	
Entorn de protecció	L' àmbit i l'entorn del jaciment s'ubica dins d'un component de qualificació d'hàbitats d'interès comunitari (HIC).	
Situació de risc	-	

ÀMBITS DE PROTECCIÓ I OBJECTE

Raons catalogació	Ubicat en una masia on antigament va ser un lloc d'habitació, per tant potencial de trobar restes arqueològiques. Tots els jaciments arqueològics que es documentin estaran sotmesos a la llei 9/1993, de 30 de setembre, del Patrimoni Cultural Català.
Conjunt / Elements	Els elements que es conserven són un important paret d'una de les façanes del casalot de format de còdols, conglomerats i gresos, amb morter de fang i sorra. El subsòl queda protegit com a zona d'expectativa arqueològica, en tots l'àmbit delimitat. Resten protegides les restes que es puguin trobar.
Entorn de protecció	L'àmbit de protecció es delimita als plànols del Catàleg dels béns a protegir, als plànols d'ordenació del POUM i a la fitxa AEA -8 (x).

REGULACIÓ DE LES INTERVENCIIONS

Tipus d'intervenció	Excavacions, prospeccions, controls, mostrejos, documentació gràfica i plàstica, consolidació, restauració i adequació.
Reg. Intervencions	Qualsevol intervenció que es dugui a terme en una zona d'expectativa arqueològica com aquesta queda regulada segons el Decret 78/2002, de 5 de març, del Reglament de protecció del patrimoni arqueològic i paleontològic de la Generalitat de Catalunya i ha d'anar acompanyada d'un estudi documental previ i un seguiment per part d'un tècnic arqueòleg, que en proposi la viabilitat d'aquesta intervenció. Aquest nivell de protecció AEA (Àrea d'expectativa arqueològica), implica la protecció integral del bé com a mesura preventiva, mentre no es comprova la presència o el valor de les restes arqueològiques. En cas de troballes, primarà la conservació, d'acord amb el que estableix la Llei 9/1993 del patrimoni cultural català. El reblliment, transllat o eliminació de les restes tan sols es pot efectuar amb l'autorització del Departament de Cultura de la Generalitat de Catalunya.
Exterior	Les restes materials possibles de caràcter arqueològic s'han de sotmetre a la llei 9/1993, de 30 de setembre, del Patrimoni Cultural Català i al Decret 78/2002, de 5 de març, del Reglament de protecció del patrimoni arqueològic i paleontològic de la Generalitat de Catalunya.
Usos permesos	Els que determina el POUM.
Entorn de protecció	L'entorn de protecció queda recollit als plànols del Catàleg dels béns a protegir de Catalunya i d'ordenació del Departament de Territori i Sostenibilitat Direcció General d'Ordenació del Territori i Urbanisme Comissió Territorial d'Urbanisme de Barcelona

INFORMACIÓ COMPLEMENTÀRIA

Informació històrica

Bibliografia

Gràfica

Plànols d'Ordenació del POUM.

Ortofotomapa del ICC (Institut Cartogràfic de Catalunya).

Grup de Recerca de la Pedra Seca del Centre Excursionista de Castellar del Vallès.

Escrita

Grup de Recerca de la Pedra Seca del Centre Excursionista de Castellar del Vallès.

Oral

-

Observacions

-

Pla anterior

PGO Castellar del Vallès 1999. Text refós 2005. Sòl No Urbanitzable.

Protecció existent

BPU



INFORMACIÓ GRÀFICA

FOTOGRAFIES



5368

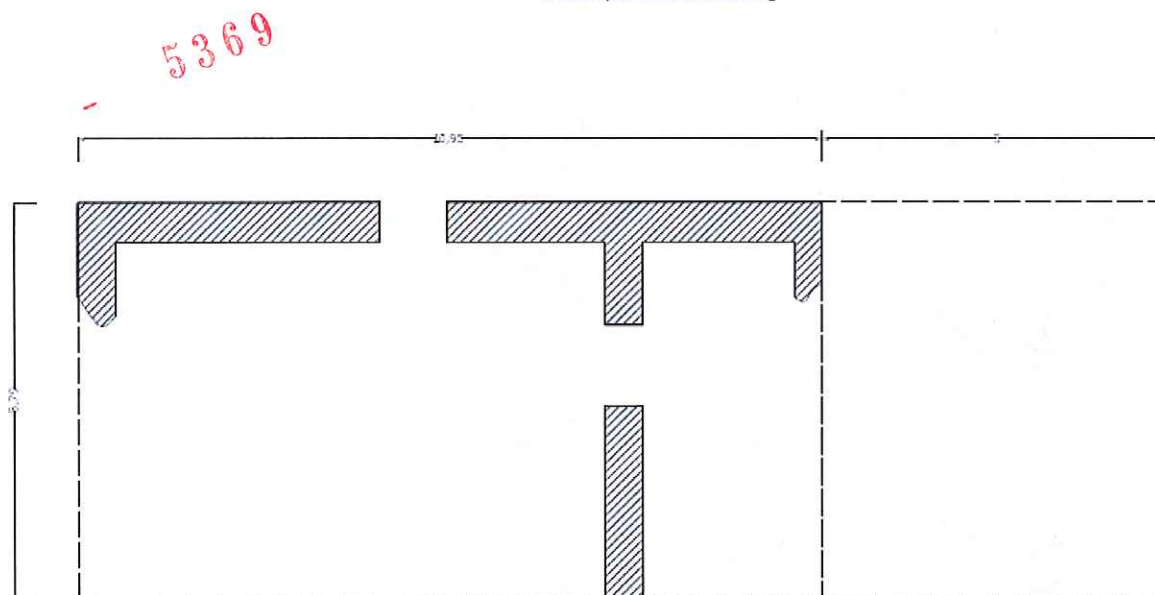
Vista aèria. Extreta de l'ICC. (1994)




Generalitat de Catalunya
Departament de Territori i Sostenibilitat
Direcció General d'Ordenació
del Territori i Urbanisme
Comissió Territorial d'Urbanisme
de Barcelona

PLÀNOLS

Parets de pedra amb mortel de fang



PLANTA



PLANTA



Generalitat de Catalunya
Departament de Territori i Sostenibilitat
Direcció General d'Ordenació
del Territori i Urbanisme
Comissió Territorial d'Urbanisme
de Barcelona

ESPAI D'EXPECTATIVA ARQUEOLÒGICA RUNES DEL CARNER

EEA-09 / 206

Altres denominacions

5370

LOCALITZACIÓ

Indret nord del límit del terme municipal de Castellar del Vallès, al marge dret del riu Ripoll i per sota del torrent d'en Carner, a l'alçada del Km 15 de la ctra. de Castellar a Sant Llorenç Savall.

Adreça / es**Coordenades UTM**

x= 421408

y= 4612211

Identificació al plànol

EEA-09

Grafisme categoria**Delimitació bé****Entorn protecció****DADES CADASTRALS****Número****Superfície****Sostre****N.plantes****Titularitat**

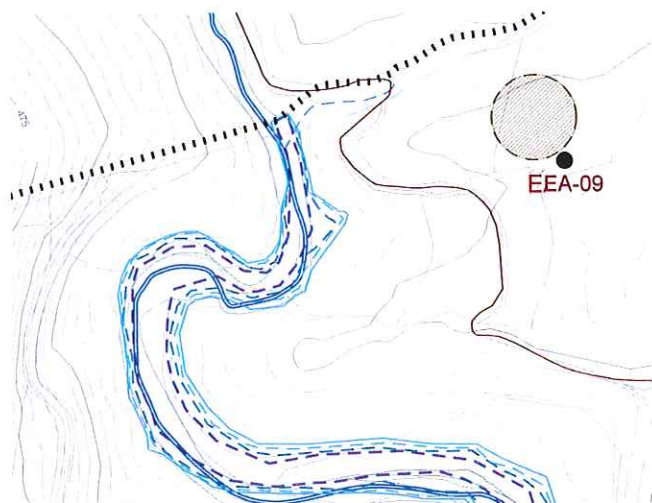
08050A00100002

-

-

-

privada



Plànol de localització

e. 1:2000

Imatge

DADES URBANÍSTIQUES**Pla vigent**

POUM Castellar del Vallès

Classificació

SNU (sòl no urbanitzable)

Qualificació

14 La Serralada

Exp. RPUC**Relació normativa**

articles 190 Normes Urbanístiques del POUM.

CATALOGACIÓ**Tipus de bé**

Espai d'expectativa arqueològica

Classificació

Jaciment

Categoria

BPU.

Nº registre / catàleg**Nivell protecció**

Àrea d'expectativa arqueològica (AEA)

Altres proteccions

Generalitat de Catalunya
Departament de Territori i
Direcció General d'Ordre
del Territori i Urbanisme
Comissió Territorial d'Urbanisme
de Barcelona

DESCRIPCIÓ DEL BÉ

Època	Modern i contemporani.
Tipologia	Arquitectura rural.
Context	Terreny erm i zona de bosc. Al nord del límit del terme municipal de Castellar del Vallès, al marge dret del riu Ripoll i per sota del torrent d'en Carner, a l'alçada del Km 15 de la ctra. de Castellar a Sant Llorenç Savall. A l'altra banda del riu i la carretera es troben les coves del Carner. Altitud 428m.
Elements	Restes d'un antic mas de cronologia incerta sense excavar de construcció aïllada. Es conserven restes d'un mur de pedra i unió amb conglomerat i gresos, amb morter de fang i sorra.
Ús actual	Terreny erm i boscós.
Ús original / altres	Habitatge rural d'època moderna.
Estat conservació	Ruïna total.
Entorn de protecció	L' àmbit i l'entorn del jaciment s'ubica dins d'un component de qualificació d'hàbitats d'interès comunitari (HIC).
Situació de risc	-

ÀMBITS DE PROTECCIÓ I OBJECTE

Raons catalogació	Ubicat en una masia on antigament va ser un lloc d'habitació, per tant potencial de trobar restes arqueològiques. Tots els jaciments arqueològics que es documentin estaran sotmesos a la llei 9/1993, de 30 de setembre, del Patrimoni Cultural Català.
Conjunt / Elements	Els elements que es conserven són restes d'un mur de pedra i unió amb conglomerat i gresos, amb morter de fang i sorra. El subsòl queda protegit com a zona d'expectativa arqueològica, en tots l'àmbit delimitat. Resten protegides les restes que es puguin trobar.
Entorn de protecció	L'àmbit de protecció es delimita als plànols del Catàleg dels béns a protegir, als plànols d'ordenació del POUM i a la fitxa AEA -9 (x).

REGULACIÓ DE LES INTERVENCIIONS

Tipus d'intervenció	Excavacions, prospeccions, controls, mostres, documentació gràfica i plàstica, consolidació, restauració i adequació.
Reg. Intervencions	Qualsevol intervenció que es dugui a terme en una zona d'expectativa arqueològica com aquesta queda regulada segons el Decret 78/2002, de 5 de març, del Reglament de protecció del patrimoni arqueològic i paleontològic de la Generalitat de Catalunya i ha d'anar acompanyada d'un estudi documental previ i un seguiment per part d'un tècnic arqueòleg, que en proposi la viabilitat d'aquesta intervenció.
Explotació	Aquest nivell de protecció AEA (Àrea d'expectativa arqueològica), implica la protecció integral del bé com a mesura preventiva, mentre no es comprova la presència o el valor de les restes arqueològiques. En cas de troballes, primarà la conservació, d'acord amb el que estableix la Llei 9/1993 del patrimoni cultural català. El reblliment, translat o eliminació de les restes tan sols es pot efectuar amb l'autorització del Departament de Cultura de la Generalitat de Catalunya.
Usos permesos	Les restes materials possibles de caràcter arqueològic s'han de sotmetre a la llei 9/1993, de 30 de setembre, del Patrimoni Cultural Català i al Decret 78/2002, de 5 de març, del Reglament de protecció dels patrimoni arqueològic i paleontològic de la Generalitat de Catalunya.
Entorn de protecció	Els que determina el POUM. L'entorn de protecció queda recollit als plànols del Catàleg dels béns a protegir i als plànols d'ordenació del POUM.

INFORMACIÓ COMPLEMENTÀRIA

Informació històrica

Bibliografia

Gràfica

Plànols d'Ordenació del POUM.

Ortofotomapa del ICC (Institut Cartogràfic de Catalunya).

Grup de Recerca de la Pedra Seca del Centre Excursionista de Castellar del Vallès.

Escrita

Grup de Recerca de la Pedra Seca del Centre Excursionista de Castellar del Vallès.

Oral

-

Observacions

-

Pla anterior

PGO Castellar del Vallès 1999. Text refós 2005. Sòl No Urbanitzable.

Protecció existent

BPU

5372

INFORMACIÓ GRÀFICA

FOTOGRAFIES



Vista aèria. Extreta de l'ICC. (1994)



Generalitat de Catalunya
Departament de Territori i Sostenibilitat
Direcció General d'Ordenament del Territori i Urbanisme
Comissió Territorial d'Urbanisme de Barcelona